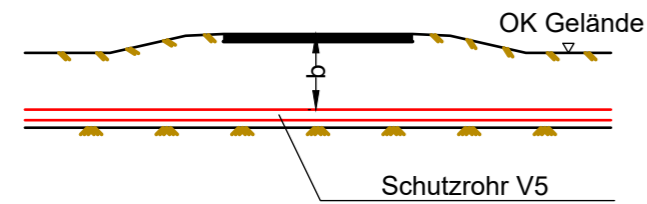


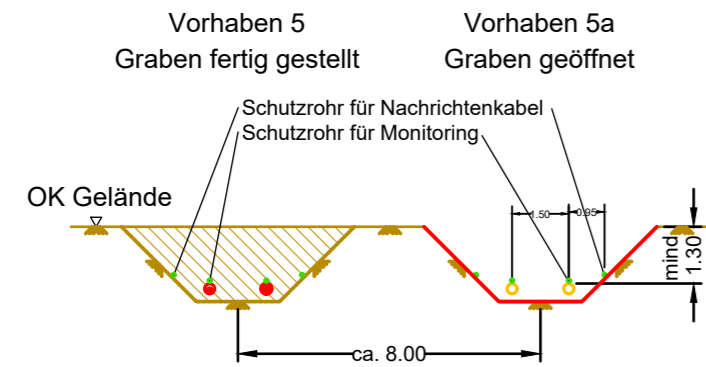
BBPIG-Vorhaben 5, HGÜ-Verbindung Wolmirstedt - Isar  
 BBPIG-Vorhaben 5a, HGÜ-Verbindung Klein Rogahn - Isar  
 Leitung-Nr.: LH-16-10003 / LH-16-10004

## Planfeststellungsabschnitt D2 Regelplan offene Straßenquerung Anlage C 2.2.1.2

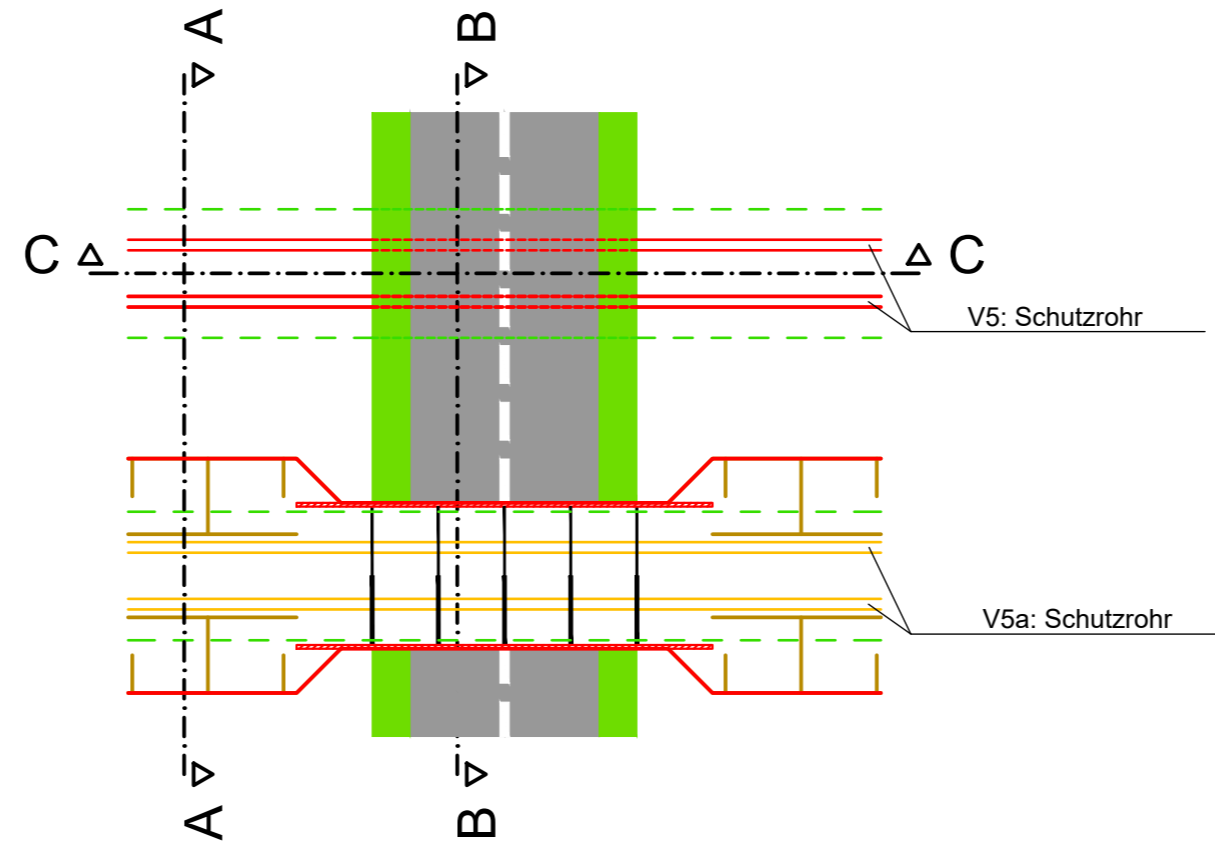
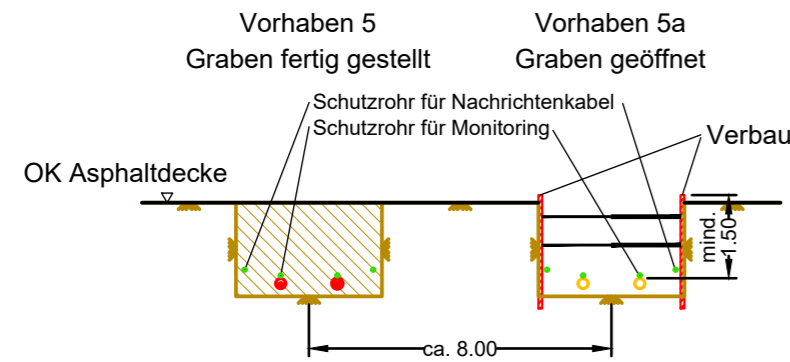
### Schnitt C - C



### Schnitt A - A



### Schnitt B - B



b = mind. 1,5 m

- natürlich gewachsener Boden
- aufgefüllter Boden
- Schutzrohr V5
- Schutzrohr V5a
- Schutzrohr LWL

#### Revisionsliste

| Rev | Datum | Erstellung<br>Ausgabe | Kessler<br>Erstellt | Jurek<br>Geprüft | Freigegeben |
|-----|-------|-----------------------|---------------------|------------------|-------------|
| 00  |       |                       |                     |                  | ---         |

#### Planfeststellung

Vorhabenträger:  
 TenneT TSO GmbH  
 Bernecker Straße 70  
 95448 Bayreuth



Datum: \_\_\_\_\_

Festgestellt nach § 24 NABEG  
 Bonn, den \_\_\_\_\_

Auftragnehmer:  
 imp GmbH



Im Neyl 18  
 59823 Arnsberg



Datum: \_\_\_\_\_

Der SuedOstLink (Vorhaben 5) wird durch EU-Mittel gefördert.



Blatt-Nr.: 01

Maßstab: 1 : 200

km: 0,0 - 28,8

Einheit: [ m ]

Dok. Titel  
 SOL D2 §21 C 2.2.1.2 Regelplan offene Straßenquerung 1:200

Objekt  
 17-Abschnitt D2

- DCC -  
 D00165

Dok. Identnummer  
 A060-AGT-000740-AT-002