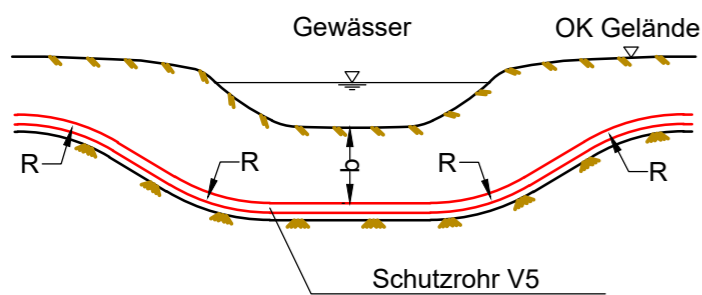
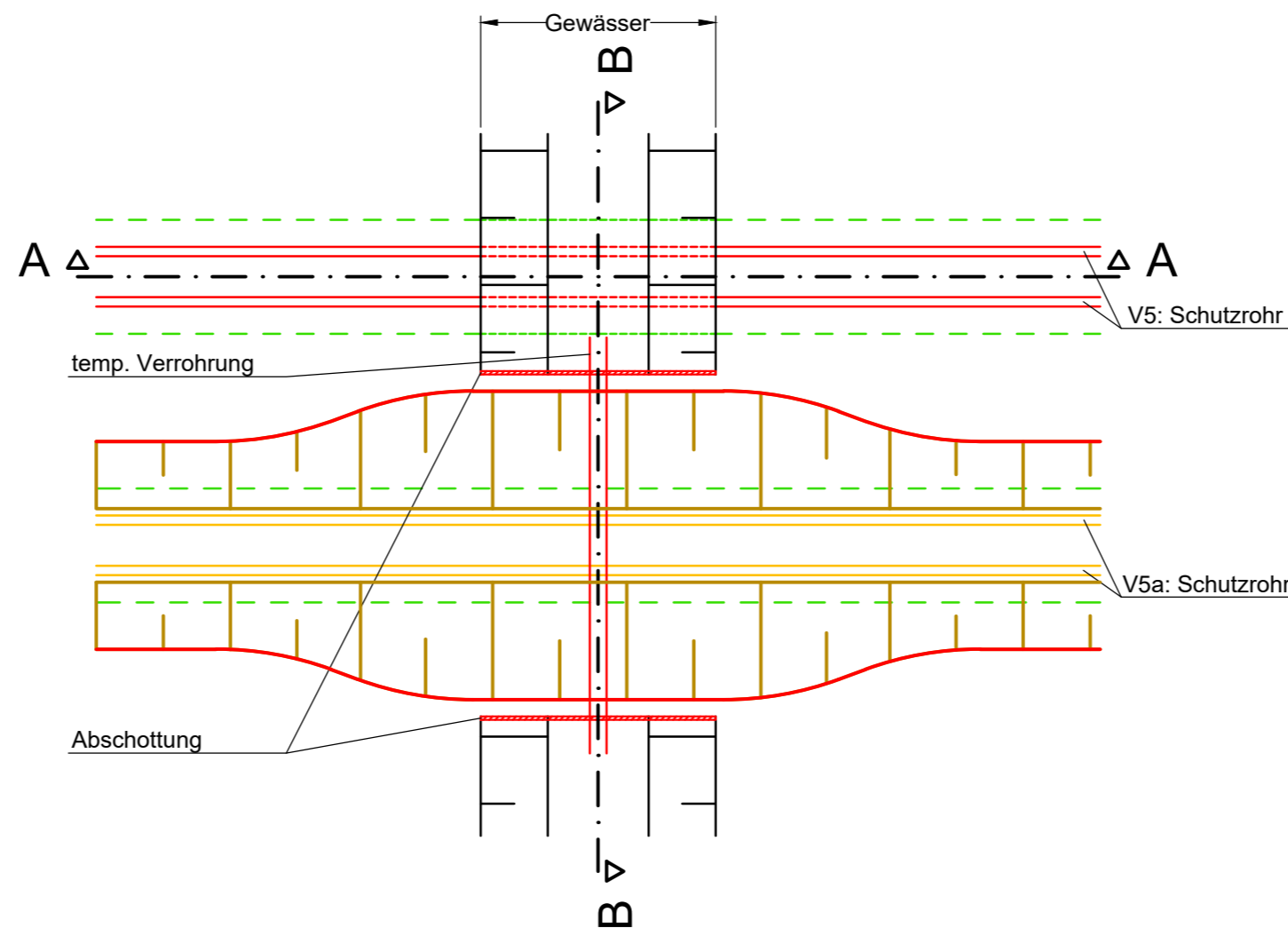
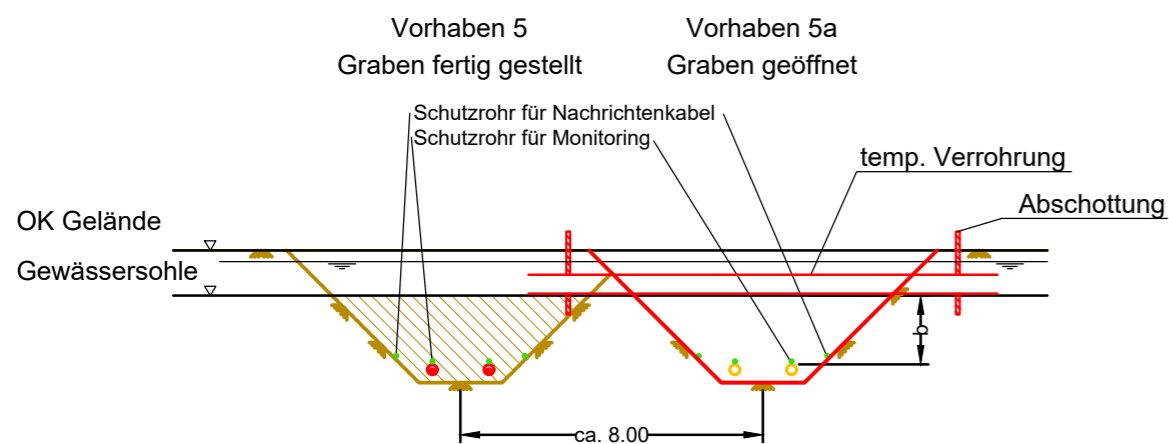


BBPIG-Vorhaben 5, HGÜ-Verbindung Wolmirstedt - Isar
 BBPIG-Vorhaben 5a, HGÜ-Verbindung Klein Rogahn - Isar
 Leitung-Nr.: LH-16-10003 / LH-16-10004
Planfeststellungsabschnitt D2
Regelplan Querung offene Gewässer
 Anlage C 2.2.1.5

Schnitt A - A

Schnitt B - B


- natürlich gewachsener Boden
- aufgefüllter Boden
- Schutzrohr V5
- Schutzrohr V5a
- Schutzrohr LWL

R = Biegeradius in Abhängigkeit Kabel bzw. Schutzrohr
 b = Mindestabstand unter Gewässersohle nach Vorgabe der zuständigen Behörde

Revisionsliste

| 00 | Rev | Datum | Erstellung Ausgabe | Kessler Erstellt | Jurek Geprüft | --- | Freigegeben |
|----|-----|-------|-----------------------|---------------------|------------------|-----|-------------|
| | | | | | | | |

Planfeststellung

Vorhabenträger:
 TenneT TSO GmbH
 Bernecker Straße 70
 95448 Bayreuth



Datum: _____

Festgestellt nach § 24 NABEG
 Bonn, den

Auftragnehmer:
 imp GmbH



Im Neyl 18
 59823 Arnsberg



Datum: _____

Der SuedOstLink (Vorhaben 5) wird durch EU-Mittel gefördert.



Blatt-Nr.: 01

Maßstab: 1 : 200

km: 0,0 - 28,8

Einheit: [m]

| | | | |
|--|---------------------------|-------------------|--|
| Dok. Titel SOL D2 §21 C 2.2.1.5 Regelplan Querung offene Gewässer 1:200 | Objekt 17-Abschnitt D2 | - DCC - D00165 | Dok. Identnummer A060-AGT-000740-AT-005 |
|--|---------------------------|-------------------|--|