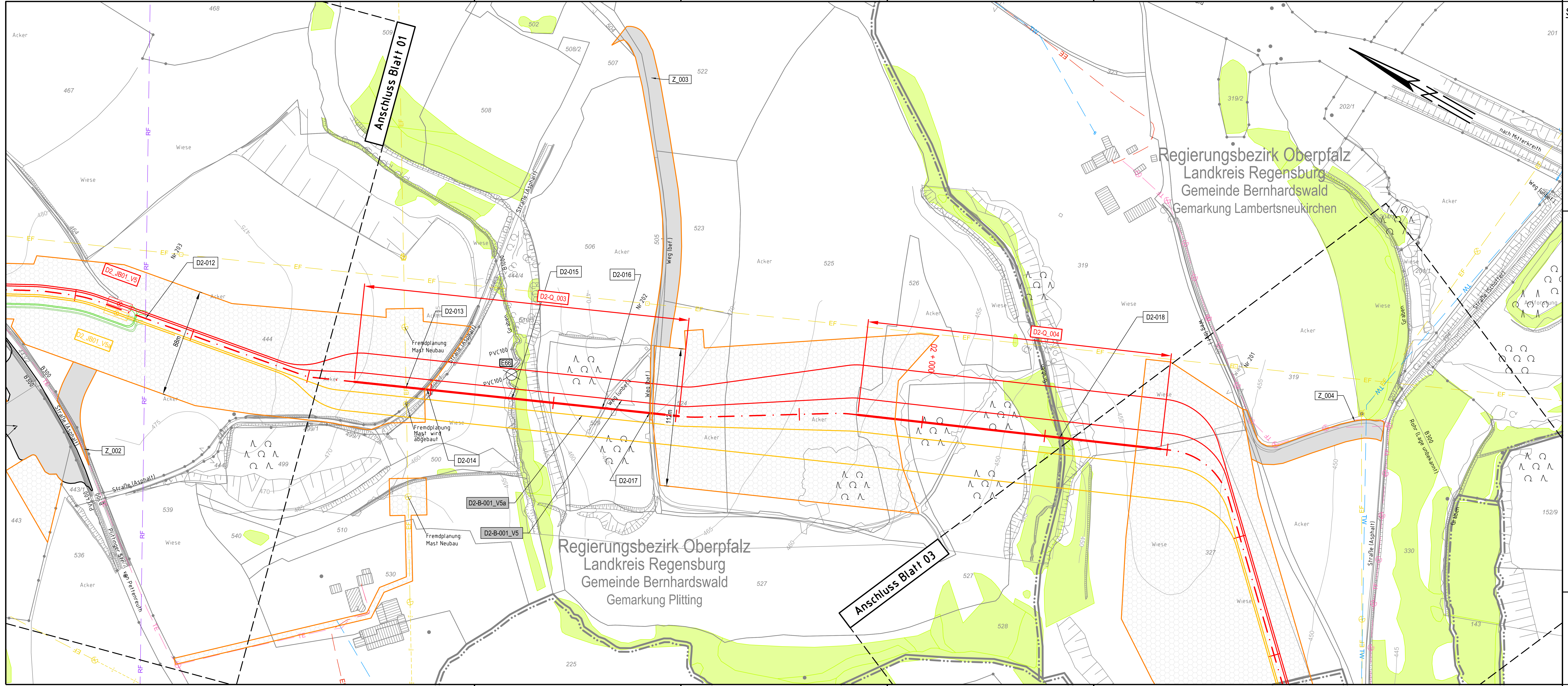

Systemskizze :

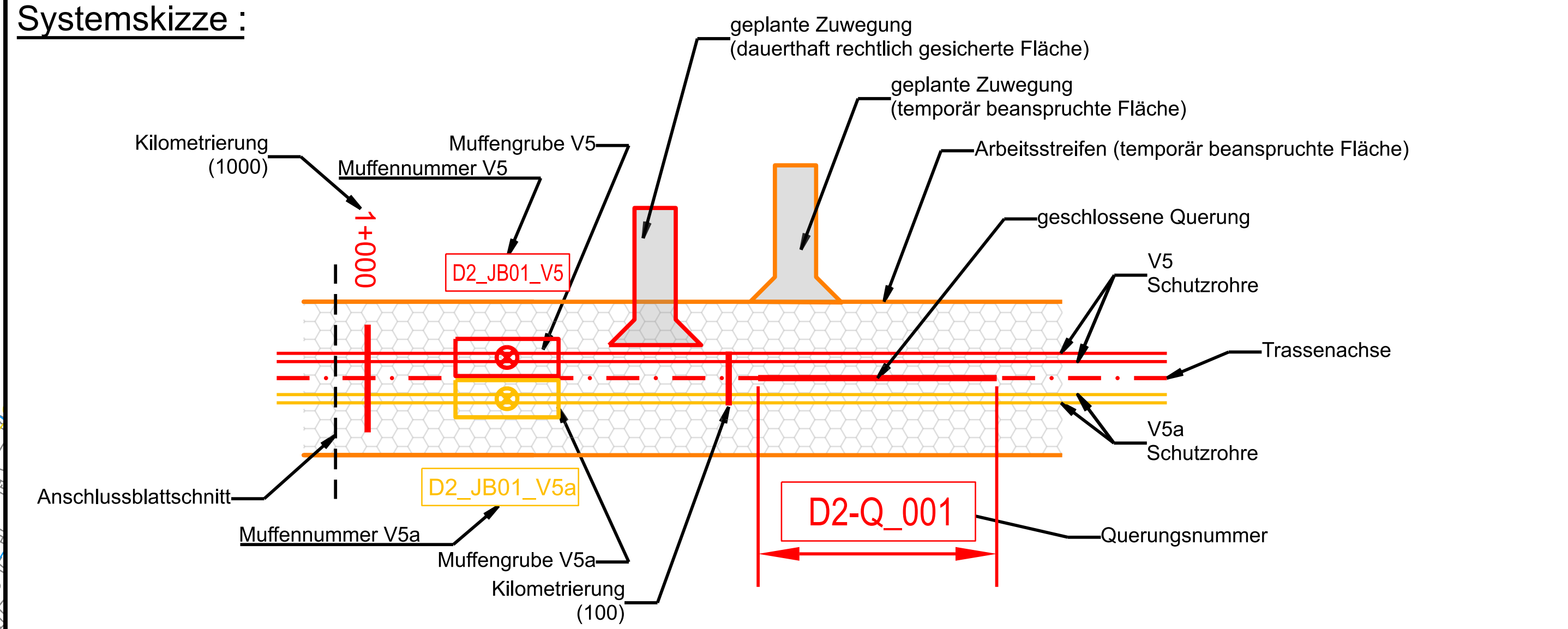

Kilometrierung wird von der Mittelachse ab Abschnittsbeginn angegeben.

Legende

Planung

- Schutzrohr V5
- Schutzrohr V5a
- Trassenachse
- Arbeitsstreifen
- Zuwegung temporär
- Zuwegung dauerhaft
- Muffengrube V5
- Muffengrube V5a
- Oberflurschränke (unmaßstäblich)
- Gewässerüberfahrt / mobile Brücke
- D2-001 Kreuzungsnummer
- D2-B-001_V5 Bauwerksnummer V5
- D2-B-001_V5a Bauwerksnummer V5a
- Z_001 Zuwegungsnummer
- 30+000 Trassenstationierung (km + m)
- Planfeststellungsgrenze
- LWL Anbindung V5 an LWL-Zwischenstation
- LWL Anbindung V5a an LWL-Zwischenstation

Schutzgebiete

- FFH-Gebiet
- geschützte Biotope
- Naturdenkmal
- Naturschutzgebiete
- Naturschutzgebiete in Planung
- Vogelschutzgebiet (SPA)
- Überschwemmungsgebiete
- Wasserschutzgebiet Zone 1
- Wasserschutzgebiet Zone 2
- Wasserschutzgebiet Zone 3

Bestand

- Bundesland
- Landkreis
- Stadt / Gemeinde
- Gemarkung
- Flurstückgrenze
- 37 Flurstücksnummer
- Flurbereinigung
- Straßen- Wegekante
- Schiene
- Zaun
- 605 Höhenlinien Schritte ± 5.0 m
- Buschgruppe
- Laubwald
- Nadelwald
- Mischwald
- Nadelbaum
- Laubbaum
- Gebäude
- Standort Windkraftanlage
- Bergbauberechtigungsfläche
- Freileitungsmast

Fremdleitungen

- TW Trinkwasserleitung
- AW Abwasserleitung
- W Wasserleitung (sonstige)
- SK Steuerkabel
- FW Fernwärmeleitung
- GL Gasleitung
- RS Rohstoffpipeline
- EE Energieversorgungserdleitung
- EF Energieversorgungsfreileitung
- TE Telekommunikationserdleitung
- TF Telekommunikationsfreileitung
- RF Richtfunkstrecke

Wasserhaltung

- E25 Einleitstelle mit Nummer
- Versickerungsfläche

ALKIS-Daten vom Amt für Digitalisierung, Breitband und Vermessung (Stand: 04/2022)

Vermessung vom 04/2019

Fremdleitungen sind nachrichtlich dargestellt. Es besteht keine Gewähr auf Lage und Vollständigkeit.

Die Lage, Tiefe und Dimension der Fremdleitungen sind bei Bauausführung durch Einweisung und Handschachtung zu ermitteln.

Koordinatensystem: ETRS89 / UTM Zone N32, EPSG 4647

50 100 150 200m

Querschnitt :

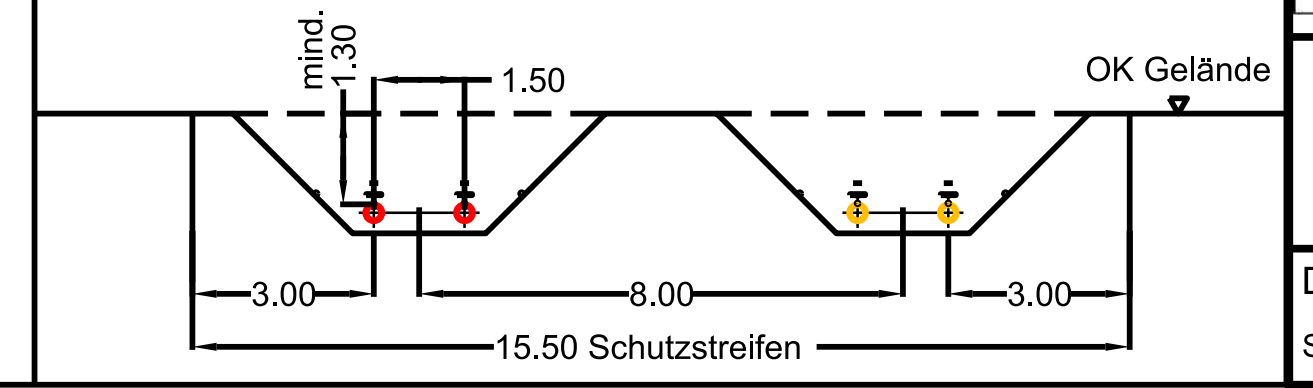

TenneT

Unterlage: C2.3.2

BBPIG-Vorhaben 5, HGÜ-Verbindung Wolmirstedt - Isar
BBPIG-Vorhaben 5a, HGÜ-Verbindung Klein Rogahn - Isar
Leitung-Nr.: LH-16-10003 / LH-16-10004

Planfeststellungsabschnitt D2

Lageplan

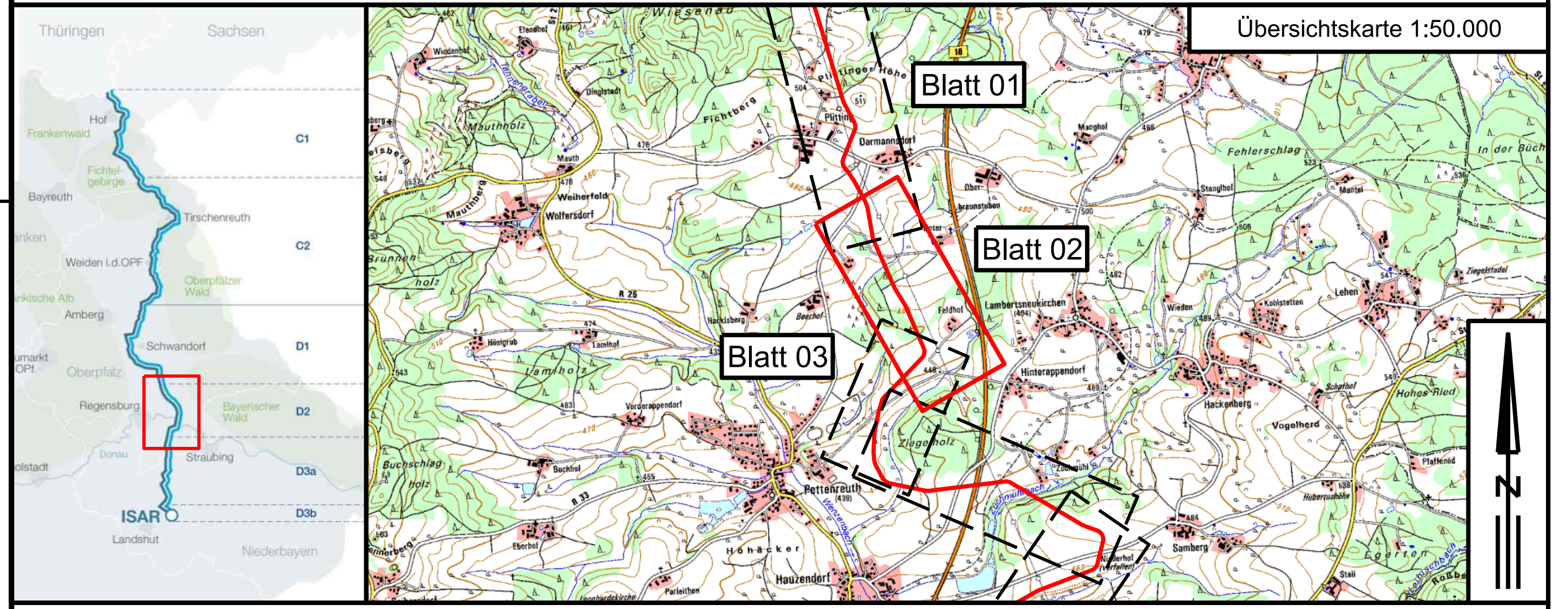

Revisionsliste

Rev	Datum	Ausgabe	Erstellt	Geprüft	Freigegeben
00	31.05.2023	Erstellung	Kessler	Jurek	Schafhirt

Planfeststellung

Festgestellt nach § 24 NABEG
Bonn, den

Vorhabenträger:
TenneT TSO GmbH
Bernecker Straße 70
95448 Bayreuth

Datum:

Auftragnehmer:
imp GmbH
Im Neyl 18
59823 Arnsberg

SOL-iG

Datum:

Der SuedOstLink (Vorhaben 5) wird durch EU-Mittel gefördert.
Kofinanziert von der Fazilität „Connecting Europe“ der Europäischen Union.

Blatt-Nr.: 02		Maßstab:	1 : 2.000
km:	1,3 - 2,4	Einheit:	m

Dok.Titel	Objekt	- DCC -	Dok. Identnummer
SOL D2 §21 C2.3.2 Lagepläne 1:2.000	17 - Abschnitt D2	D00165 - Genehmigung	A060-AGT-000761-AT-002