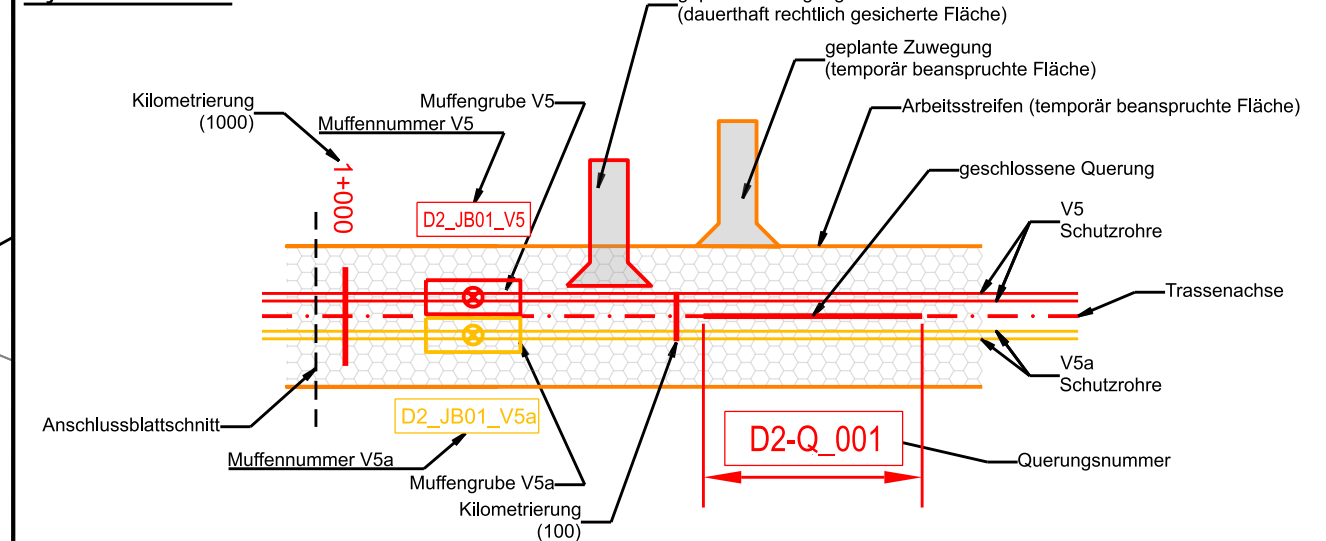


Regierungsbezirk Oberpfalz
Landkreis Regensburg
Gemeinde Altenhann
Gemarkung Pfaffenfang

Systemskizze :

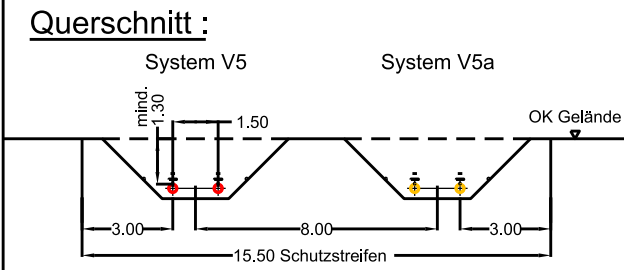


Kilometrierung wird von der Mittelachse ab Abschnittsbeginn angegeben.

Legende

- | | | |
|--|---|---|
| <p>Planung</p> <ul style="list-style-type: none"> — Schutzrohr V5 — Schutzrohr V5a - - - Trassenachse Arbeitsstreifen Zuwegung temporär Zuwegung dauerhaft Muffengrube V5 Muffengrube V5a Oberflurschranke (unmaßstäblich) Gewässerüberfahrt / mobile Brücke Kreuzungsnummer Bauwerksnummer V5 Bauwerksnummer V5a Zuwegungsnummer Trassenstationierung (km + m) Planfeststellungsgrenze LWL Anbindung V5 an LWL-Zwischenstation LWL Anbindung V5a an LWL-Zwischenstation <p>Schutzgebiete</p> <ul style="list-style-type: none"> FFH-Gebiet geschützte Biotope Naturdenkmal Naturschutzgebiete Naturschutzgebiete in Planung Vogelschutzgebiet (SPA) Überschwemmungsgebiete Wasserschutzgebiet Zone 1 Wasserschutzgebiet Zone 2 Wasserschutzgebiet Zone 3 | <p>Bestand</p> <ul style="list-style-type: none"> Bundesland Landkreis Stadt / Gemeinde Gemarkung Flurstücksgrenze Flurbereinigung Straßen- Wegekante Schiene Zaun Höhenlinien Schritte z. 5,0 m Buschgruppe Laubwald Nadelwald Mischwald Nadelbaum Laubbbaum Gebäude Standort Windkraftanlage Bergbauberechtigungsfläche Freileitungsmast | <p>Fremdleitungen</p> <ul style="list-style-type: none"> — TW — Trinkwasserleitung — AW — Abwasserleitung — W — Wasserleitung (sonstige) — SK — Steuerkabel — FW — Fernwärmeleitung — GL — Gasleitung — RS — Rohstoffpipeline — EE — Energieversorgungsleitung — EF — Energieversorgungsleitung — TE — Telekommunikationsleitung — TF — Telekommunikationsleitung — RF — Richtfunkstrecke <p>Wasserhaltung</p> <ul style="list-style-type: none"> E25 Einleitstelle mit Nummer Versickerungsfläche |
|--|---|---|

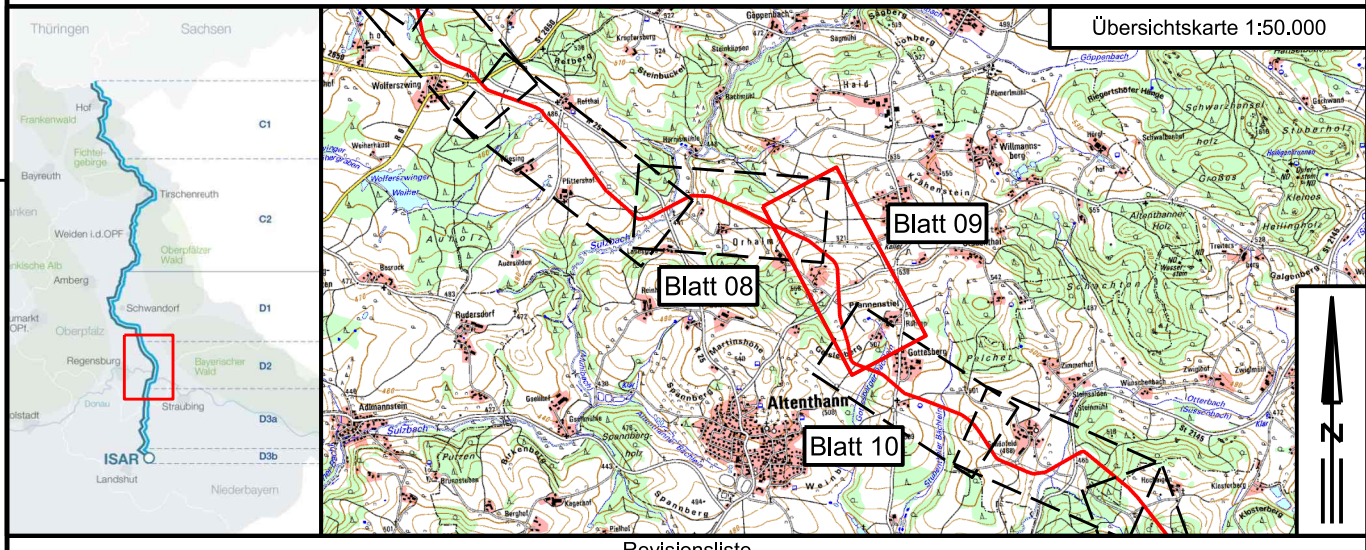
ALKIS-Daten vom Amt für Digitalisierung, Breitband und Vermessung
(Stand: 04/2022)
Vermessung vom 04/2019
Fremdleitungen sind nachrichtlich dargestellt. Es besteht keine Gewähr auf Lage und Vollständigkeit.
Die Lage, Tiefe und Dimension der Fremdleitungen sind bei Bauausführung durch Einweisung und Handschachtung zu ermitteln.
Koordinatensystem: ETRS89 / UTM Zone N32, EPSG 4647



Unterlage: C2.3.2

tennet

BBPIG-Vorhaben 5, HGÜ-Verbindung Wolmirstedt - Isar
BBPIG-Vorhaben 5a, HGÜ-Verbindung Klein Rogahn - Isar
Leitung-Nr.: LH-16-10003 / LH-16-10004
Planfeststellungsabschnitt D2
Lageplan



Revisionsliste

| Rev | Datum | Erstellung | Ausgabe | Erstellt | Geprüft | Freigegeben |
|-----|------------|------------|---------|----------|---------|-------------|
| 00 | 31.05.2023 | Erstellung | | Kessler | Jurek | Schafhirt |

Planfeststellung

Vorhabenträger:
TenneT TSO GmbH
Bernecker Straße 70
95448 Bayreuth

Festgestellt nach § 24 NABEG
Bonn, den

Auftragnehmer:
Imp GmbH
Im Neyl 18
59823 Arnsberg

Datum:

Der SuedOstLink (Vorhaben 5) wird durch EU-Mittel gefördert.
Kofinanziert von der Fazilität „Connecting Europe“ der Europäischen Union.

Blatt-Nr.: 09 Maßstab: 1 : 2.000
km: 8,9 - 10,1 Einheit: m

Dok.Titel: SOL D2 §21 C2.3.2 Lagepläne 1:2.000 Objekt: 17 - Abschnitt D2 DCC: D00165 - Genehmigung Dok. Identnummer: A060-AGT-000761-AT-002