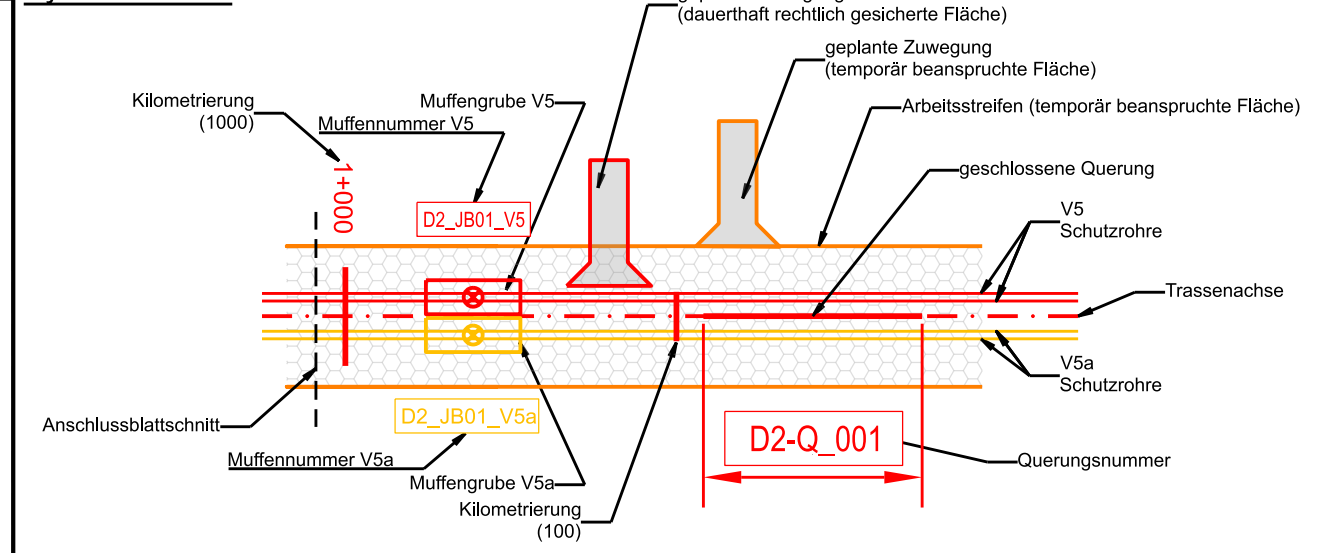


Systemskizze :



Kilometrierung wird von der Mittelachse ab Abschnittsbeginn angegeben.

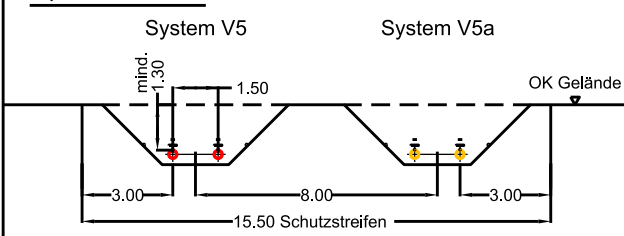
Legende

- | | | |
|--|---|---|
| <p>Planung</p> <ul style="list-style-type: none"> — Schutzrohr V5 — Schutzrohr V5a - - - Trassenachse Arbeitsstreifen Zuwegung temporär Zuwegung dauerhaft Muffengrube V5 Muffengrube V5a Oberflurschranke (unmaßstäblich) Gewässerüberfahrt / mobile Brücke D2-001 Kreuzungsnummer D2-B-001 V5 Bauwerksnummer V5 D2-B-001 V5a Bauwerksnummer V5a Z 001 Zuwegungsnummer 30+000 Trassenstationierung (km + m) Planfeststellungsgrenze LWL Anbindung V5 an LWL-Zwischenstation LWL Anbindung V5a an LWL-Zwischenstation <p>Schutzgebiete</p> <ul style="list-style-type: none"> FFH-Gebiet geschützte Biotope Naturdenkmal Naturschutzgebiete Naturschutzgebiete in Planung Vogelschutzgebiet (SPA) Überschwemmungsgebiete Wasserschutzgebiet Zone 1 Wasserschutzgebiet Zone 2 Wasserschutzgebiet Zone 3 | <p>Bestand</p> <ul style="list-style-type: none"> Bundesland Landkreis Stadt / Gemeinde Gemarkung Flurstücksgrenze Flurstücksnummer Flurbereinigung Straßen- Wegekante Schiene Zaun Höhenlinien
Schritte 2,50 m Buschgruppe Laubwald Nadelwald Mischwald Nadelbaum Laubbau Gebäude Standort Windkraftanlage Bergbauberechtigungsfläche Freileitungsmast | <p>Fremdleitungen</p> <ul style="list-style-type: none"> — TW Trinkwasserleitung — AW Abwasserleitung — W Wasserleitung (sonstige) — SK Steuerkabel — FW Fernwärmeleitung — GL Gasleitung — RS Rohstoffpipeline — EE Energieversorgungsleitung — EF Energieversorgungsfreileitung — TE Telekommunikationsleitung — TF Telekommunikationsfreileitung — RF Richtfunkstrecke <p>Wasserhaltung</p> <ul style="list-style-type: none"> E25 Einleitstelle mit Nummer Versickerungsfläche |
|--|---|---|

ALKIS-Daten vom Amt für Digitalisierung, Breitband und Vermessung (Stand: 04/2022)
Vermessung vom 04/2019
Fremdleitungen sind nachrichtlich dargestellt. Es besteht keine Gewähr auf Lage und Vollständigkeit.
Die Lage, Tiefe und Dimension der Fremdleitungen sind bei Bauausführung durch Einweisung und Handschachtung zu ermitteln.

Koordinatensystem: ETRS89 / UTM Zone N32, EPSG 4647

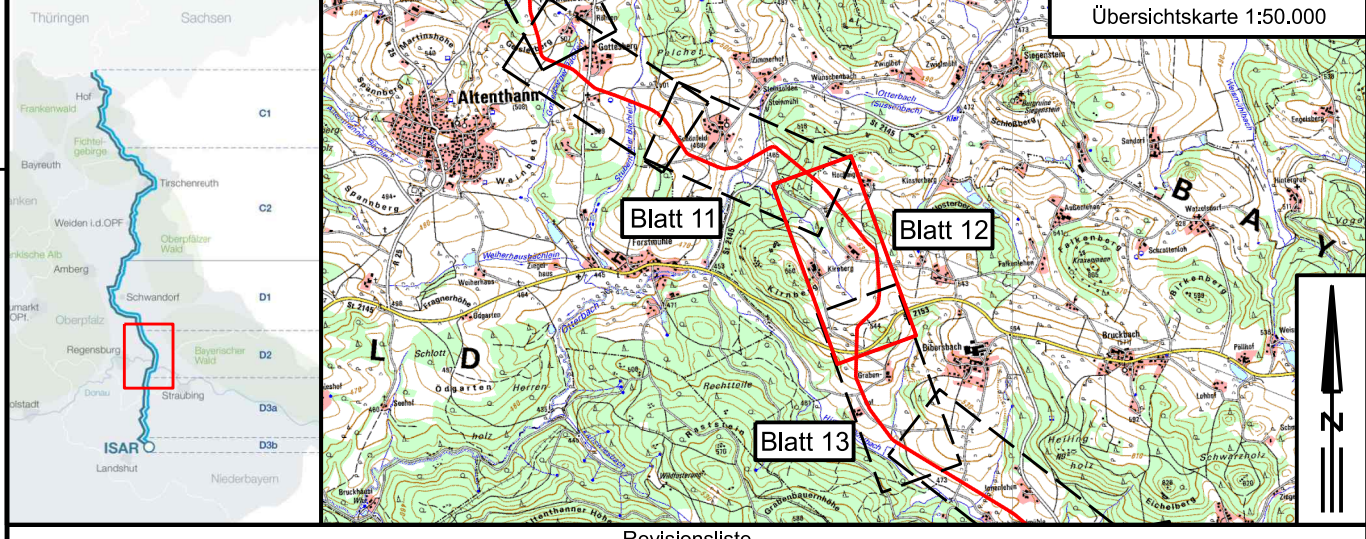
Querschnitt :



Unterlage: C2.3.2

Tennet

BBPIG-Vorhaben 5, HGÜ-Verbindung Wolmirstedt - Isar
BBPIG-Vorhaben 5a, HGÜ-Verbindung Klein Rogahn - Isar
Leitung-Nr.: LH-16-10003 / LH-16-10004
Planfeststellungsabschnitt D2
Lageplan



Revisionsliste

Rev	Datum	Erstellung	Ausgabe	Erstellt	Geprüft	Freigegeben
00	31.05.2023	Erstellung		Kessler	Jurek	Schäffert

Planfeststellung

Vorhabenträger:
TenneT TSO GmbH
Bernecker Straße 70
95448 Bayreuth

Datum: _____

Tennet

Auftragnehmer:
Imp GmbH
Im Neyl 18
59823 Amsberg

Datum: _____

SOL-iG
imp ARCADIS
FOUR CONSULT

Der SuedOstLink (Vorhaben 5) wird durch EU-Mittel gefördert.
Kofinanziert von der Fazilität „Connecting Europe“ der Europäischen Union.

Blatt-Nr.: 12	Maßstab: 1 : 2.000
km: 12.1 - 13.5	Einheit: m
Dok.Titel SOL D2 §21 C2.3.2 Lagepläne 1:2.000	Objekt 17 - Abschnitt D2
DCC	Dok. Identnummer A060-AGT-000761-AT-002