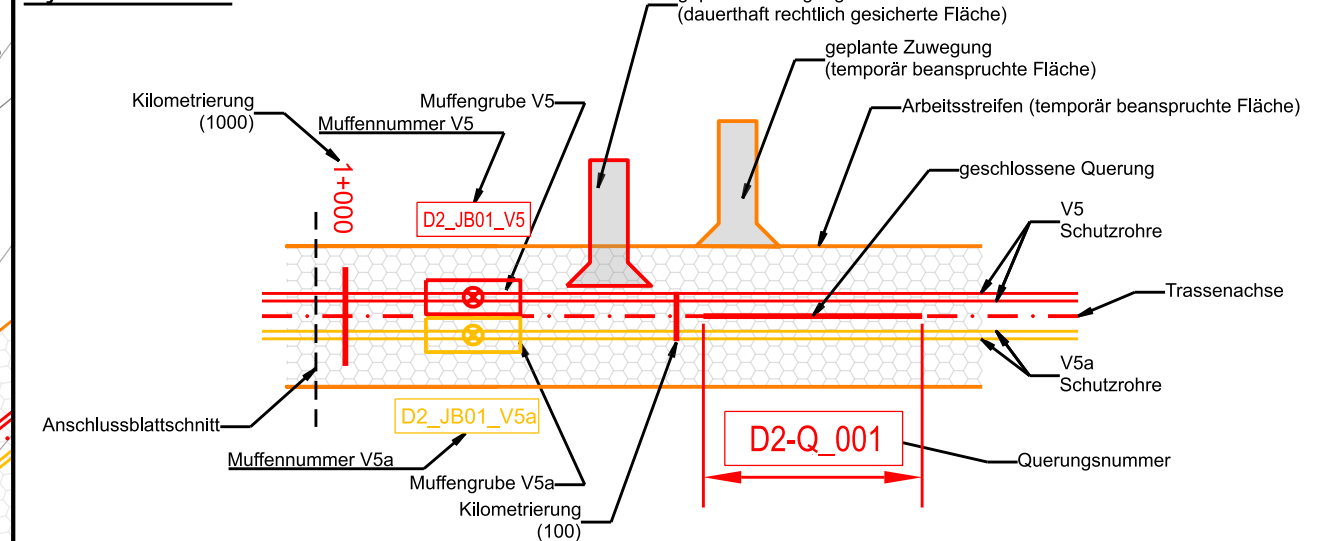


Systemskizze :



Kilometrierung wird von der Mittelachse ab Abschnittsbeginn angegeben.

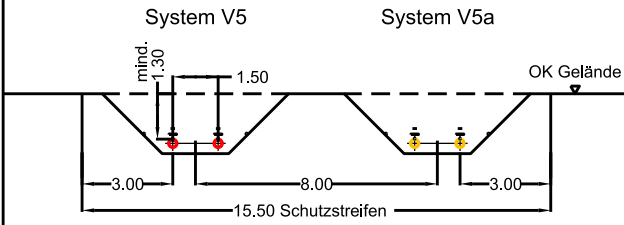
Legende

- | | | |
|--|--|--|
| <p>Planung</p> <ul style="list-style-type: none"> — Schutzrohr V5 — Schutzrohr V5a - - - Trassenachse Arbeitsstreifen Zuwegung temporär Zuwegung dauerhaft Muffengrube V5 Muffengrube V5a Oberflurschranke (unmaßstäblich) Gewässerüberfahrt / mobile Brücke Kreuzungsnummer Bauwerksnummer V5 Bauwerksnummer V5a Zuwegungsnummer 30+000 Trassenstationierung (km + m) Planfeststellungsgrenze LWL Anbindung V5 an LWL-Zwischenstation LWL Anbindung V5a an LWL-Zwischenstation <p>Schutzgebiete</p> <ul style="list-style-type: none"> FFH-Gebiet geschützte Biotope Naturdenkmal Naturschutzgebiete Naturschutzgebiete in Planung Vogelschutzgebiet (SPA) Überschwemmungsgebiete Wasserschutzgebiet Zone 1 Wasserschutzgebiet Zone 2 Wasserschutzgebiet Zone 3 | <p>Bestand</p> <ul style="list-style-type: none"> Bundesland Landkreis Stadt / Gemeinde Gemarkung Flurstücksgrenze Flurbereinigung Straßen- Wegekante Schiene Zaun Höhenlinien
Schritte 2,5, 5, 10 m Buschgruppe Laubwald Nadelwald Mischwald Nadelbaum Laubb Baum Gebäude Standort Windkraftanlage Bergbauberechtigungsfläche Freileitungsmast | <p>Fremdleitungen</p> <ul style="list-style-type: none"> — TW — Trinkwasserleitung — AW — Abwasserleitung — W — Wasserleitung (sonstige) — SK — Steuerkabel — FW — Fernwärmeleitung — GL — Gasleitung — RS — Rohstoffpipeline — EE — Energieversorgungsleitung — EF — Energieversorgungsfreileitung — TE — Telekommunikationsleitung — TF — Telekommunikationsfreileitung — RF — Richtfunkstrecke <p>Wasserhaltung</p> <ul style="list-style-type: none"> E25 Einleitstelle mit Nummer Versickerungsfläche |
|--|--|--|

ALKIS-Daten vom Amt für Digitalisierung, Breitband und Vermessung (Stand: 04/2022)
 Vermessung vom 04/2019
 Fremdleitungen sind nachrichtlich dargestellt. Es besteht keine Gewähr auf Lage und Vollständigkeit.
 Die Lage, Tiefe und Dimension der Fremdleitungen sind bei Bauausführung durch Einweisung und Handschachtung zu ermitteln.

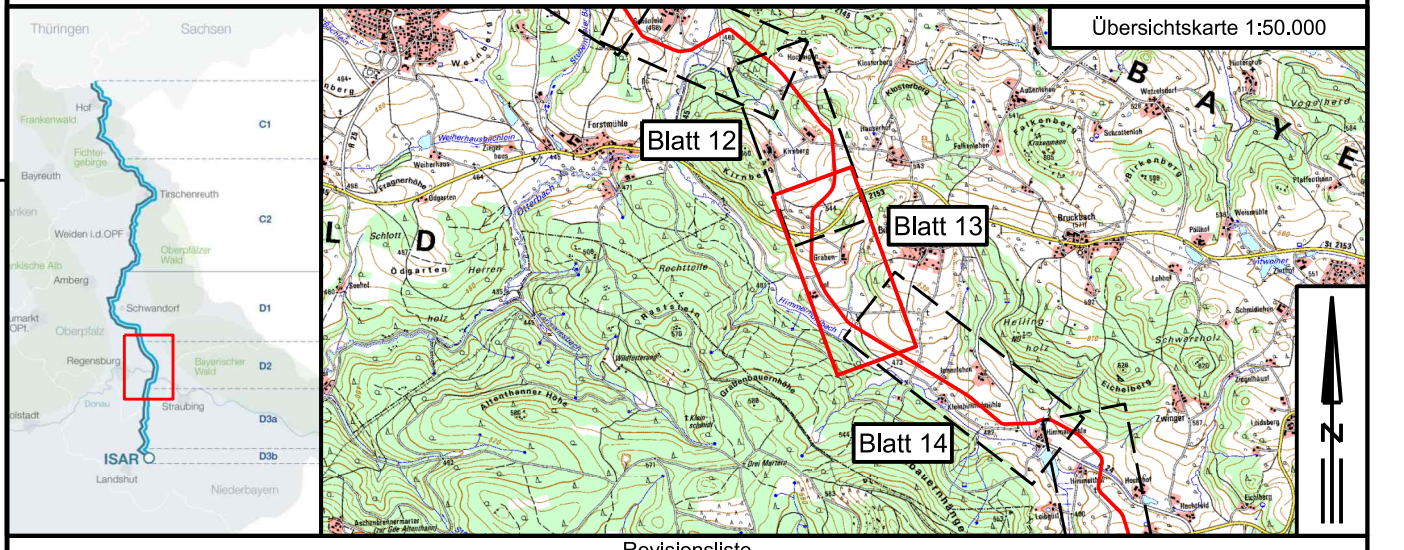
Koordinatensystem: ETRS89 / UTM Zone N32, EPSG 4647

Querschnitt :



Unterlage: C2.3.2

BBPIG-Vorhaben 5, HGÜ-Verbindung Wolmirstedt - Isar
BBPIG-Vorhaben 5a, HGÜ-Verbindung Klein Rogahn - Isar
 Leitung-Nr.: LH-16-10003 / LH-16-10004
Planfeststellungsabschnitt D2
Lageplan



Revisionsliste		Datum			Erstellt			Geprüft		
00	31.05.2023	Erstellung			Kessler	Jurek	Schafhirt			
Rev	Datum	Ausgabe			Erstellt	Geprüft	Freigegeben			

Planfeststellung

Vorhabenträger:
 TenneT TSO GmbH
 Bernecker Straße 70
 95448 Bayreuth

Datum: _____

Auftragnehmer:
 Imp GmbH
 Im Neyl 18
 59823 Arnsberg

Datum: _____

Der SuedOstLink (Vorhaben 5) wird durch EU-Mittel gefördert.
 Kofinanziert von der **Fazilität „Connecting Europe“ der Europäischen Union.**

Blatt-Nr.: 13	Maßstab: 1 : 2.000
km: 13.1 - 14.5	Einheit: m

Dok.Titel: SOL D2 §21 C2.3.2 Lagepläne 1:2.000	Objekt: 17 - Abschnitt D2	DCC: D00165 - Genehmigung	Dok. Identnummer: A060-AGT-000761-AT-002
--	---------------------------	---------------------------	--