

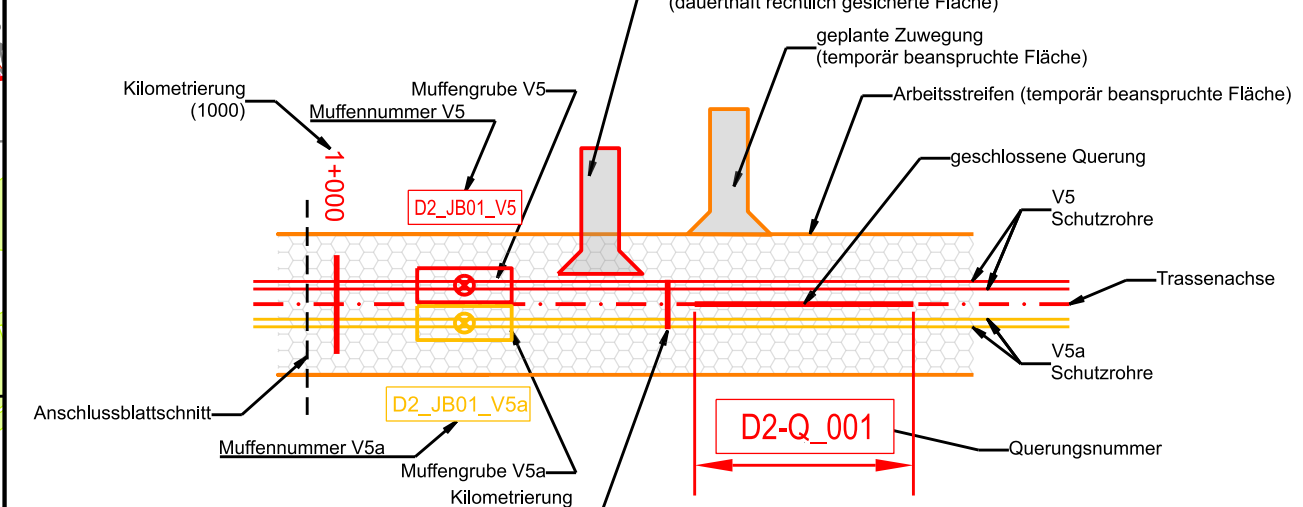
Regierungsbezirk Oberpfalz
Landkreis Regensburg
Gemeinde Brennbach
Gemarkung Bruckbach

Regierungsbezirk Oberpfalz
Landkreis Regensburg
Gemeinde Brennbach
Gemarkung Frauenzell

Anschluss Blatt 16

Anschluss Blatt 14

Systemskizze:



Kilometrierung wird von der Mittelachse ab Abschnittsbeginn angegeben.

Legende

- | | | |
|--|------------------------------|--------------------------------------|
| Planung | Bestand | Fremdleitungen |
| — Schutzrohr V5 | — Bundesland | — TW — Trinkwasserleitung |
| — Schutzrohr V5a | — Landkreis | — AW — Abwasserleitung |
| - - - Trassenachse | — Stadt / Gemeinde | — W — Wasserleitung (sonstige) |
| — Arbeitsstreifen | — Gemarkung | — SK — Steuerkabel |
| — Zuwegung temporär | — Flurstücksgrenze | — FW — Fernwärmeleitung |
| — Zuwegung dauerhaft | — Flurstücksnummer | — GL — Gasleitung |
| ⊕ Muffengrube V5 | — 37 — Flurstücksgrenze | — RS — Rohstoffpipeline |
| ⊕ Muffengrube V5a | — 37 — Straßen- Wegekante | — EE — Energieversorgungsleitung |
| ⊕ Oberflürschranke (unmaßstäblich) | — Schiene | — EF — Energieversorgungsfreileitung |
| ⊕ Gewässerüberfahrt / mobile Brücke | — Zaun | — TE — Telekommunikationsleitung |
| ⊕ Kreuzungsnummer | — 605 — Höhenlinien | — TF — Telekommunikationsfreileitung |
| ⊕ Bauwerksnummer V5 | — Sinlinie 5,0 m | — RF — Richtfunkstrecke |
| ⊕ Bauwerksnummer V5a | — Buschgruppe | |
| ⊕ Zuwegungsnummer | — Laubwald | |
| ⊕ Trassenstationierung (km + m) | — Nadelwald | |
| ⊕ Planfeststellungsgrenze | — Mischwald | |
| ⊕ LWL-Anbindung V5 an LWL-Zwischenstation | — Nadelbaum | |
| ⊕ LWL-Anbindung V5a an LWL-Zwischenstation | — Laubbwald | |
| | — Gebäude | |
| | — Standort Windkraftanlage | |
| | — Bergbauberechtigungsfläche | |
| | — Freileitungsmast | |

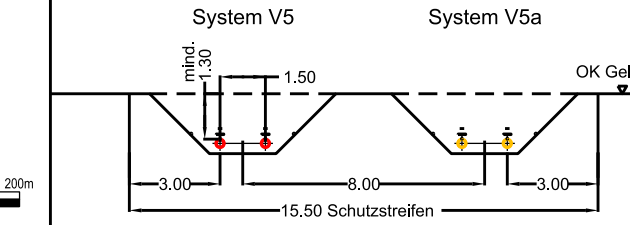
Schutzgebiete

- FFH-Gebiet
- geschützte Biotope
- Naturdenkmal
- Naturschutzgebiete
- Naturschutzgebiete in Planung
- Vogelschutzgebiet (SPA)
- Überschwemmungsgebiete
- Wasserschutzgebiet Zone 1
- Wasserschutzgebiet Zone 2
- Wasserschutzgebiet Zone 3

Wasserhaltung

- Einleitstelle mit Nummer
- Versickerungsfläche

Querschnitt:

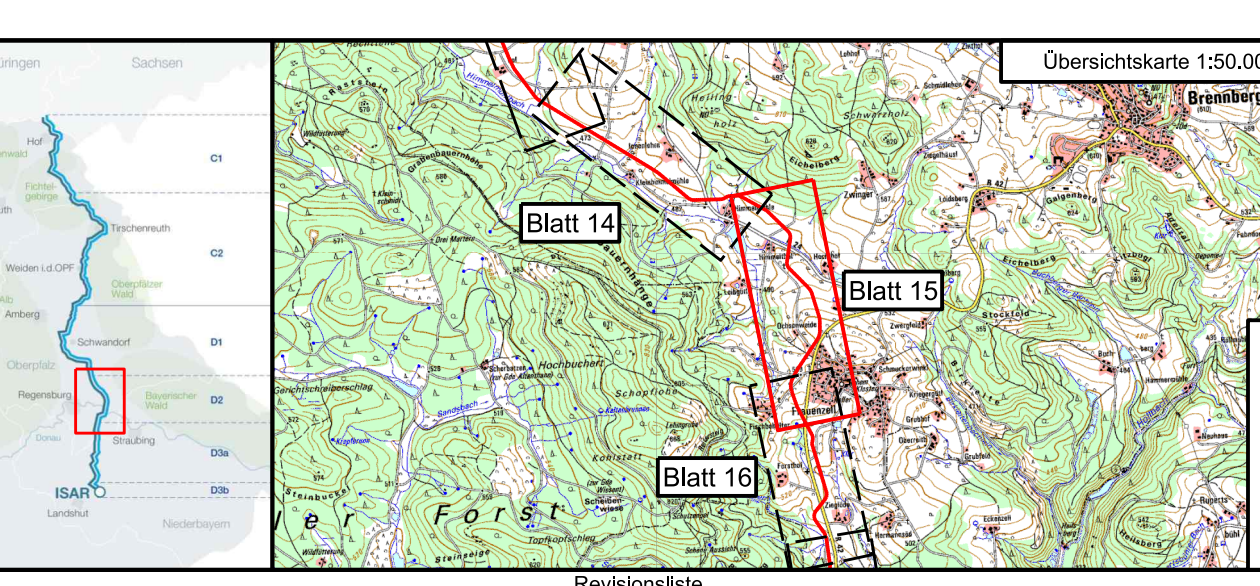


ALKIS-Daten vom Amt für Digitalisierung, Breitband und Vermessung (Stand: 04/2022)
Vermessung vom 04/2019
Fremdleitungen sind nachrichtlich dargestellt. Es besteht keine Gewähr auf Lage und Vollständigkeit.
Die Lage, Tiefe und Dimension der Fremdleitungen sind bei Bauausführung durch Einweisung und Handschachtung zu ermitteln.

Koordinatensystem: ETRS89 / UTM Zone N32, EPSG 4647

tennet Unterlage: C2.3.2

BBPIG-Vorhaben 5, HGÜ-Verbindung Wolmirstedt - Isar
BBPIG-Vorhaben 5a, HGÜ-Verbindung Klein Rogahn - Isar
Leitung-Nr.: LH-16-10003 / LH-16-10004
Planfeststellungsabschnitt D2
Lageplan



Rev	Datum	Erstellung	Kessler	Jurek	Schafhirt
00	31.05.2023	Erstellung			

Planfeststellung

Vorhabenträger:
TenneT TSO GmbH
Bernecker Straße 70
95448 Bayreuth

Auftragnehmer:
Imp GmbH
Im Neyl 18
59823 Arnberg

Der SuedOstLink (Vorhaben 5) wird durch EU-Mittel gefördert.
Kofinanziert von der **Fazilität „Connecting Europe“** der Europäischen Union.

Blatt-Nr.: 15	Maßstab: 1 : 2.000
km: 15,7 - 17,5	Einheit: m
Dok.Titel: SOL D2 §21 C2.3.2 Lageplan 1:2.000	Objekt: 17 - Abschnitt D2
DCC: D00165 - Genehmigung	Dok. Identnummer: A060-AGT-000761-AT-002