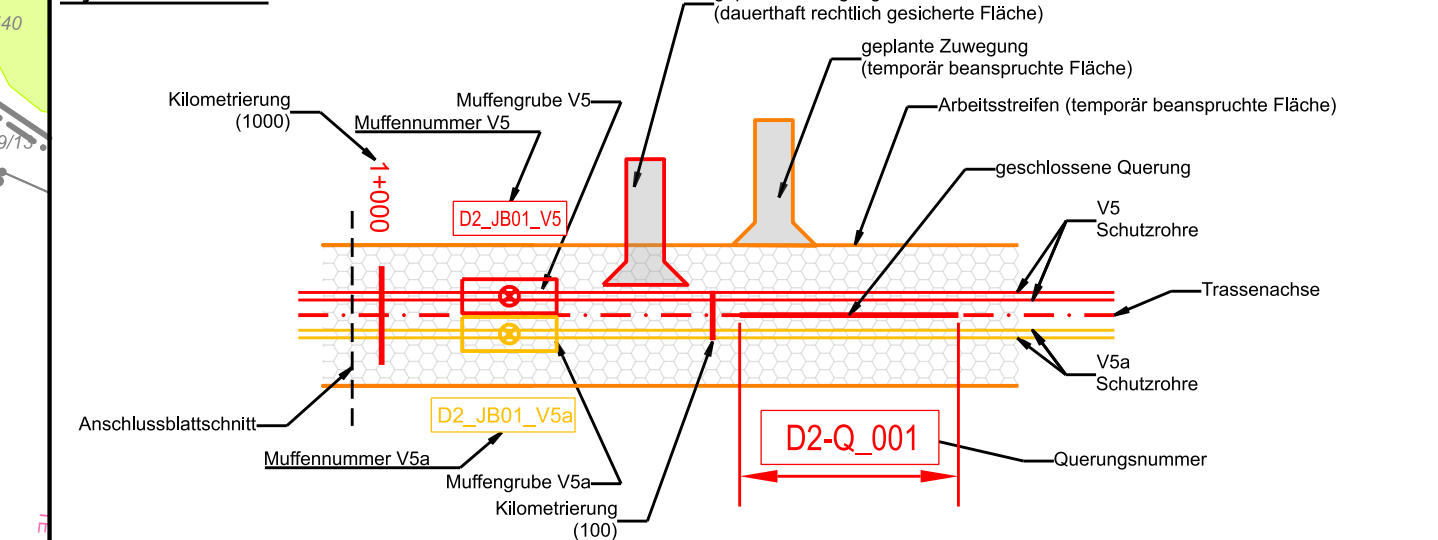


Regierungsbezirk Oberpfalz
Landkreis Regensburg
Gemeinde Wiesent
Gemarkung Dietersweg

Systemskizze :

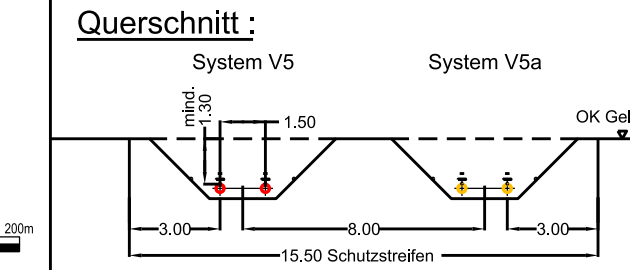


Kilometrierung wird von der Mittelachse ab Abschnittsbeginn angegeben.

Legende

- | | | |
|---|---|---|
| <p>Planung</p> <ul style="list-style-type: none"> — Schutzrohr V5 — Schutzrohr V5a - - - Trassenachse - - - Arbeitsstreifen - - - Zuwegung temporär - - - Zuwegung dauerhaft V5 Muffengrube V5 V5a Muffengrube V5a Z 041 Oberflurstränke (unmaßstäblich) D2-001 Gewässerüberfahrt / mobile Brücke D2-001 Kreuzungsnummer Z 001 Bauwerksnummer V5 D2-B-001_V5a Bauwerksnummer V5a 30+000 Zuwegungsnummer 30+000 Trassenstationierung (km + m) 30+000 Planfeststellungsgrenze — LWL-Anbindung V5 an LWL-Zwischenstation — LWL-Anbindung V5a an LWL-Zwischenstation <p>Schutzgebiete</p> <ul style="list-style-type: none"> FFH-Gebiet geschützte Biotope Naturdenkmal Naturschutzgebiete Naturschutzgebiete in Planung Vogelschutzgebiet (SPA) Überschwemmungsgebiete Wasserschutzgebiet Zone 1 Wasserschutzgebiet Zone 2 Wasserschutzgebiet Zone 3 | <p>Bestand</p> <ul style="list-style-type: none"> Bundesland Landkreis Stadt / Gemeinde Gemarkung Flurstücksgrenze Flurstücksnummer 37 Flurstücksnummer Schiene Zaun 605 Höhenlinien Sänfte 5,0 m Buschgruppe Laubwald Nadelwald Mischwald Nadelbaum Laubbaum Gebäude Standort Windkraftanlage Bergbauberechtigungsfläche Freileitungsmast | <p>Fremdleitungen</p> <ul style="list-style-type: none"> — TW Trinkwasserleitung — AW Abwasserleitung — W Wasserleitung (sonstige) — SK Steuerkabel — FW Fernwärmeleitung — GL Gasleitung — RS Flurbereinigung — EE Energieversorgungserdleitung — EF Energieversorgungsfreileitung — TE Telekommunikationserdleitung — TF Telekommunikationsfreileitung — RF Richtfunkstrecke <p>Wasserhaltung</p> <ul style="list-style-type: none"> E25 Einleitstelle mit Nummer E25 Versickerungsfläche |
|---|---|---|

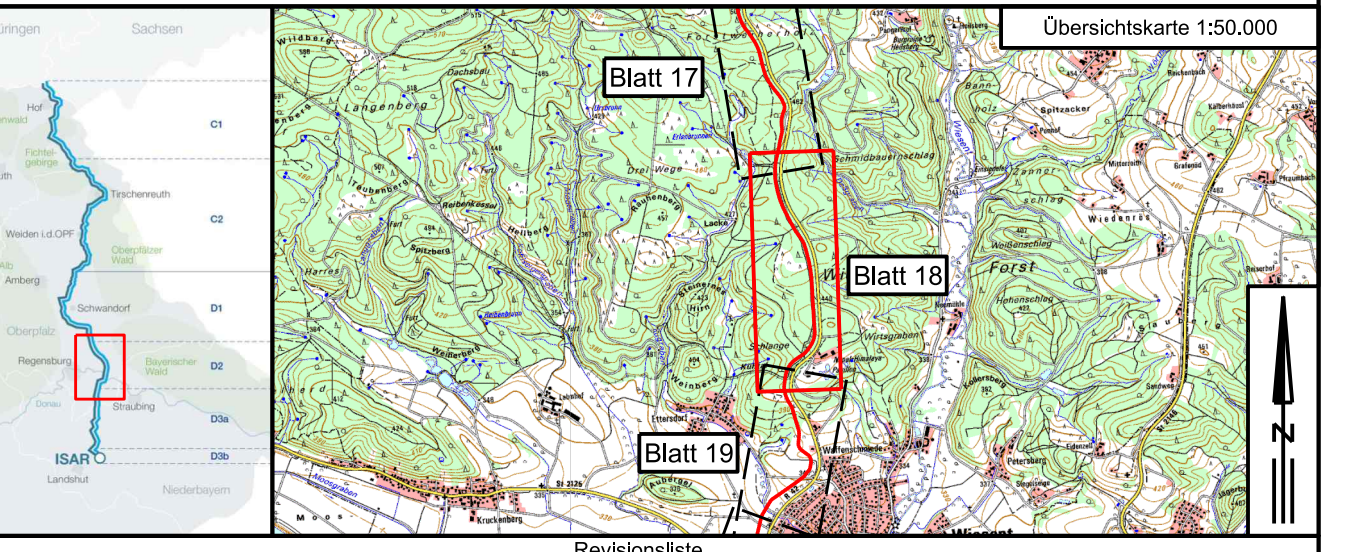
ALKIS-Daten vom Amt für Digitalisierung, Breitband und Vermessung (Stand: 04/2022)
Vermessung vom 04/2019
Fremdleitungen sind nachrichtlich dargestellt. Es besteht keine Gewähr auf Lage und Vollständigkeit.
Die Lage, Tiefe und Dimension der Fremdleitungen sind bei Bauausführung durch Einweisung und Handschachtung zu ermitteln.
Koordinatensystem: ETRS89 / UTM Zone N32, EPSG 4647



Unterlage: C2.3.2

tennet

BBPIG-Vorhaben 5, HGÜ-Verbindung Wolmirstedt - Isar
BBPIG-Vorhaben 5a, HGÜ-Verbindung Klein Rogahn - Isar
Leitung-Nr.: LH-16-10003 / LH-16-10004
Planfeststellungsabschnitt D2
Lageplan



Rev	Datum	Erstellung	Erstellt	Geprüft	Freigegeben
00	31.05.2023	Erstellung	Kessler	Jurek	Schafhirt

Planfeststellung

Vorhabenträger:
TenneT TSO GmbH
Bernecker Straße 70
95448 Bayreuth

tennet

Datum: _____

Auftragnehmer:

Imp GmbH
Im Neyl 18
59823 Arnsberg

SOL-iG
imp ARCADIS
Part of Drees & Partners

Datum: _____

Der SuedOstLink (Vorhaben 5) wird durch EU-Mittel gefördert.
Kofinanziert von der **Fazilität „Connecting Europe“** der Europäischen Union.

Blatt-Nr.: 18	Maßstab: 1 : 2.000
km: 19,9 - 21,5	Einheit: m
Dok. Titel: SOL D2 §21 C2.3.2 Lageplan 1:2.000	Objekt: 17 - Abschnitt D2
DCC	Dok. Identnummer: A060-AGT-000761-AT-002