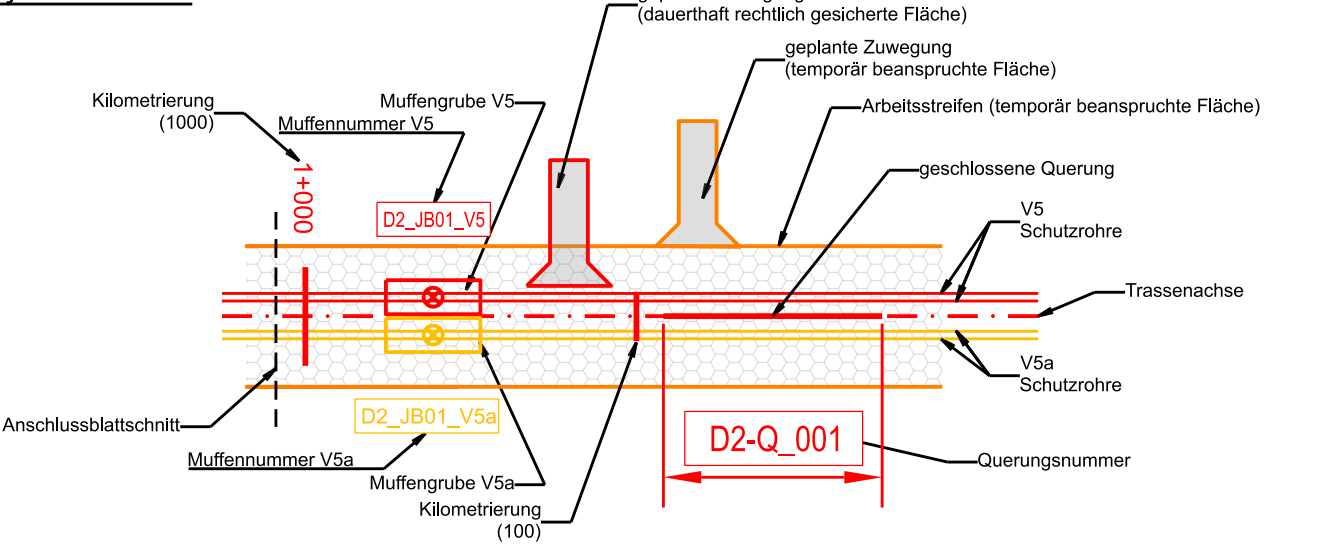


Regierungsbezirk Oberpfalz  
Landkreis Regensburg  
Gemeinde Wörth a.d. Donau  
Gemarkung Kiefenholz

**Systemskizze :**

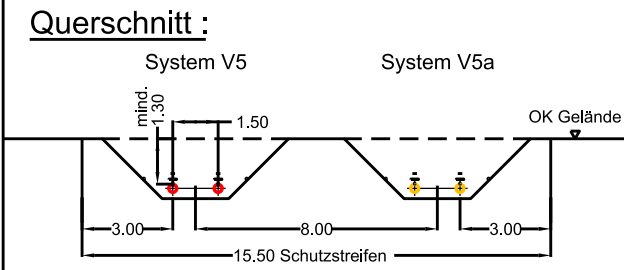


Kilometrierung wird von der Mittelachse ab Abschnittsbeginn angegeben.

**Legende**

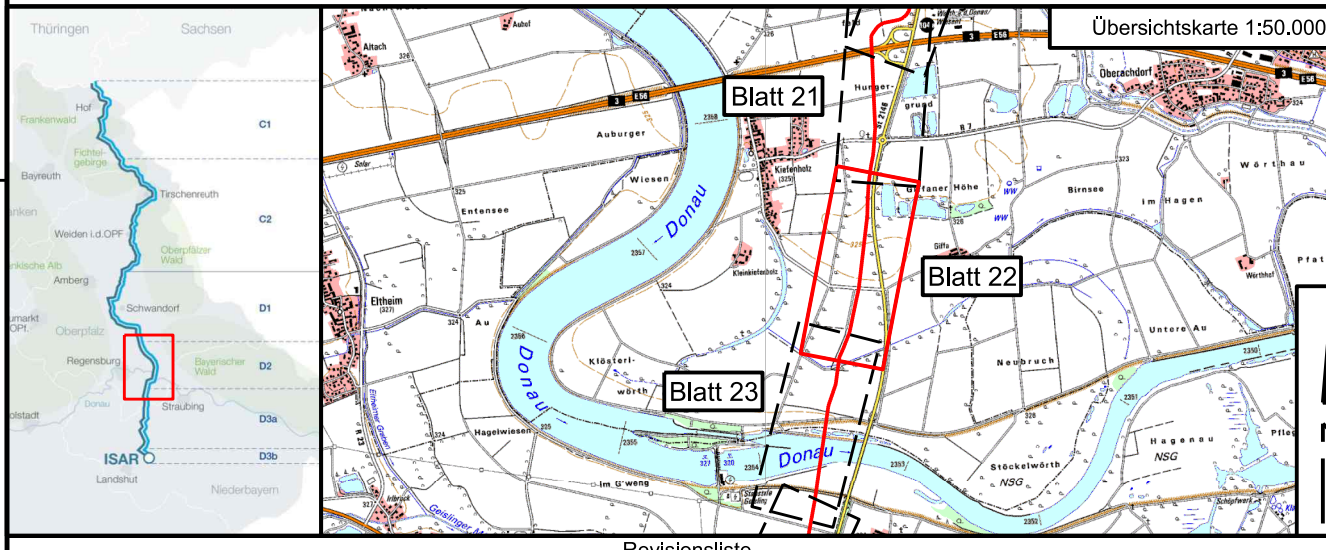
- |                                            |                                   |                                      |
|--------------------------------------------|-----------------------------------|--------------------------------------|
| <b>Planung</b>                             | <b>Bestand</b>                    | <b>Fremdleitungen</b>                |
| — Schutzrohr V5                            | — Bundesland                      | — TW — Trinkwasserleitung            |
| — Schutzrohr V5a                           | — Landkreis                       | — AW — Abwasserleitung               |
| - - - Trassenachse                         | — Stadt / Gemeinde                | — W — Wasserleitung (sonstige)       |
| — Arbeitsstreifen                          | — Gemarkung                       | — SK — Steuerkabel                   |
| — Zuwegung temporär                        | — Flurstücksgrenze                | — FW — Fernwärmeleitung              |
| — Zuwegung dauerhaft                       | — Flurstücksnummer                | — GL — Gasleitung                    |
| ⊗ Muffengrube V5                           | — Flurbereinigung                 | — RS — Rohstoffpipeline              |
| ⊗ Muffengrube V5a                          | — Straßen- Wegekante              | — EE — Energieversorgungsleitung     |
| ⊗ Oberflurschranke (unmaßstäblich)         | — Schiene                         | — EF — Energieversorgungsfreileitung |
| ⊗ Gewässerüberfahrt / mobile Brücke        | — Zaun                            | — TE — Telekommunikationsleitung     |
| D2-001 Kreuzungsnummer                     | — Höhenlinien<br>Schritte ± 5,0 m | — TF — Telekommunikationsfreileitung |
| D2-B-001_V5 Bauwerksnummer V5              | — Buschgruppe                     | — RF — Richtfunkstrecke              |
| D2-B-001_V5a Bauwerksnummer V5a            | — Laubwald                        |                                      |
| Z_001 Zuwegungsnummer                      | — Nadelwald                       | <b>Wasserhaltung</b>                 |
| 30+000 Trassenstationierung (km + m)       | — Mischwald                       | — E25 — Einleitstelle mit Nummer     |
| — Planfeststellungsgrenze                  | — Nadelbaum                       | — — Versickerungsfläche              |
| — LWL Anbindung V5 an LWL-Zwischenstation  | — Laubbau                         |                                      |
| — LWL Anbindung V5a an LWL-Zwischenstation | — Gebäude                         |                                      |
|                                            | — Standort Windkraftanlage        |                                      |
| <b>Schutzgebiete</b>                       | — Bergbauberechtigungsfläche      |                                      |
| — FFH-Gebiet                               | — Freileitungsmast                |                                      |
| — geschützte Biotope                       |                                   |                                      |
| — Naturdenkmal                             |                                   |                                      |
| — Naturschutzgebiete                       |                                   |                                      |
| — Naturschutzgebiete in Planung            |                                   |                                      |
| — Vogelschutzgebiet (SPA)                  |                                   |                                      |
| — Überschwemmungsgebiete                   |                                   |                                      |
| — Wasserschutzgebiet Zone 1                |                                   |                                      |
| — Wasserschutzgebiet Zone 2                |                                   |                                      |
| — Wasserschutzgebiet Zone 3                |                                   |                                      |

ALKIS-Daten vom Amt für Digitalisierung, Breitband und Vermessung (Stand: 04/2022)  
Vermessung vom 04/2019  
Fremdleitungen sind nachrichtlich dargestellt. Es besteht keine Gewähr auf Lage und Vollständigkeit.  
Die Lage, Tiefe und Dimension der Fremdleitungen sind bei Bauausführung durch Einweisung und Handschachtung zu ermitteln.  
Koordinatensystem: ETRS89 / UTM Zone N32, EPSG 4647



Unterlage: C2.3.2

BBPIG-Vorhaben 5, HGÜ-Verbindung Wolmirstedt - Isar  
BBPIG-Vorhaben 5a, HGÜ-Verbindung Klein Rogahn - Isar  
Leitung-Nr.: LH-16-10003 / LH-16-10004  
**Planfeststellungsabschnitt D2**  
**Lageplan**



Revisionsliste	
Rev	Datum
00	31.05.2023

Planfeststellung

Vorhabenträger:  
TenneT TSO GmbH  
Bernecker Straße 70  
95448 Bayreuth

**Tennet**

Datum: \_\_\_\_\_

Auftragnehmer:  
Imp GmbH  
Im Neyl 18  
59823 Amsberg

**SOL-iG**  
imp ARCADIS  
Part of Drees & Partner

Datum: \_\_\_\_\_

Der SuedOstLink (Vorhaben 5) wird durch EU-Mittel gefördert.  
**Kofinanziert von der Fazilität „Connecting Europe“ der Europäischen Union.**

Blatt-Nr.: 22	Maßstab: 1 : 2.000
km: 25.1 - 26.3	Einheit: m
Dok.Titel: SOL D2 S21 C2.3.2 Lagepläne 1:2.000	Objekt: 17 - Abschnitt D2
DCC	Dok. Identnummer: A060-AGT-000761-AT-002