









| | | |
|---|--|--|
|  | SuedOstLink - BBPIG Vorhaben Nr. 5 – |    <small>Part of Sweco GFTGE CONSULT</small> |
| | Abschnitt D2 Nittenau bis Pfatter Unterlagen gemäß § 21 NABEG | <p>Das Vorhaben Nr. 5 im SuedOstLink ist von der Europäischen Union gefördert; sie haftet nicht für die Inhalte.</p>  Kofinanziert von der Fazilität „Connecting Europe“ der Europäischen Union |
| <h2>Anlage C2.3.5.1 Kreuzungsverzeichnis Vorhaben Nr. 5</h2> | | |


| | | | | | |
|-------------|--------------|---------------------------|-------------------------|--------------------|------------------------|
| 00 | 29.06.2023 | Unterlage gemäß §21 NABEG | ARGE T A. Hasenheyer | ARGE T M. Jurek | TenneT M. Schafhirt |
| Rev. | Datum | Ausgabe | Erstellt | Geprüft | Freigegeben |


Festgestellt nach §24 NABEG
Bonn, den


|  | | Kreuzungsverzeichnis BBPIG Vorhaben Nr. 5: HGÜ Wolmirstedt-Isar Leitung Nr. LH-16-10003 / Abschnitt D2 | | | | Planfeststellungsunterlage Anlage C2.3.5.1 | | | | Aufgestellt: Bayreuth, den 26.04.2023 TenneT TSO GmbH [Unterschrift] |
|---|-----------------|---|---------------------|--|----------|--|--------------|-----------------|--|---|
| | | Kreuzung | | | | SOL-Kreuzungsstelle | | | | |
| Kreuzung Nr. | Lageplan Nr. | Kreuzung mit | Parallelführung mit | nähere Bezeichnung | Fremd-KM | Trassen-KM SOL | Bauverfahren | Kreuzungsantrag | Zuständige Behörde / UHV / Träger | Bemerkung |
| 1 | 2 | 3 | 4 | 5 | 6 | 7 | 8 | 9 | 10 | 11 |
| D2-001 | C2.3.2 Blatt 01 | Straße/Weg | | unbefestigt | | 0+270 | Offen | Ja | Gemeinde Bernhardswald Rathausplatz 1 93170 Bernhardswald | Dienstbarkeit |
| D2-002 | C2.3.2 Blatt 01 | Straße/Weg | | unbefestigt | | 0+575 | Offen | Ja | Privat (s. Teil D2.1) | Dienstbarkeit |
| D2-003 | C2.3.2 Blatt 01 | Straße/Weg | | befestigt | | 0+581 | Offen | Ja | Gemeinde Bernhardswald Rathausplatz 1 93170 Bernhardswald | Dienstbarkeit |
| D2-004 | C2.3.2 Blatt 01 | Freileitung | | Hochspannungsfreileitung 380kV- /220kV LH-08-B99 | | 0+883 | Geschlossen | Ja | TenneT TSO GmbH Bernecker Straße 70 95448 Bayreuth | gegengezeichnetes KH |
| D2-005 | C2.3.2 Blatt 01 | Fremdleitung (unterirdisch) | | Niederspannungskabel 0,4kV | | 0+935 | Geschlossen | Ja | Bayernwerk Netz GmbH Lilienthalstraße 7 93049 Regensburg | Rahmenvertrag |
| D2-006 | C2.3.2 Blatt 01 | Straße/Weg | | Gemeindestraße | | 0+939 | Geschlossen | Ja | Gemeinde Bernhardswald Rathausplatz 1 93170 Bernhardswald | Dienstbarkeit |
| D2-007 | C2.3.2 Blatt 01 | Fremdleitung (unterirdisch) | | Wasserleitung | | 0+941 | Geschlossen | Ja | ZVW Wenzelbacher Gruppe Kürner Straße 60 93173 Wenzelbach | gegengezeichnetes KH |
| D2-008 | C2.3.2 Blatt 01 | Freileitung | | FM-Freileitung | | 0+942 | Geschlossen | Ja | Deutsche Telekom Netzproduktion GmbH Landgrabenweg 151 53227 Bonn | gegengezeichnetes KH |
| D2-009 | C2.3.2 Blatt 01 | Straße/Weg | | Schotterweg | | 1+075 | Offen | Ja | Gemeinde Bernhardswald Rathausplatz 1 93170 Bernhardswald | Dienstbarkeit |
| D2-010 | C2.3.2 Blatt 01 | Straße/Weg | | unklassifizierte Gemeinde- oder Ortsverbindungsstraße | | 1+211 | Geschlossen | Ja | Gemeinde Bernhardswald Rathausplatz 1 93170 Bernhardswald | Dienstbarkeit; zusätzliche Sicherung der parallel verlaufenden LWL-Kabel zur LWL-Zwischenstation notwendig in diesem Bereich |
| D2-011 | C2.3.2 Blatt 01 | Fremdleitung (unterirdisch) | | Fernmeldekabel | | 1+216 | Geschlossen | Ja | Deutsche Telekom Netzproduktion GmbH Landgrabenweg 151 53227 Bonn | gegengezeichnetes KH; zusätzliche Sicherung der parallel verlaufenden LWL-Kabel zur LWL- Zwischenstation notwendig in diesem Bereich |
| D2-012 | C2.3.2 Blatt 01 | Richtfunkstrecke | | NY6583-NY1294 | | 1+360 | Offen | Ja | Deutsche Telekom Netzproduktion GmbH Landgrabenweg 151 53227 Bonn | KH; keine Sicherung |
| D2-013 | C2.3.2 Blatt 02 | Freileitung | | Mittelspannungsfreileitung 20kV | | 1+587 | Geschlossen | Ja | Bayernwerk Netz GmbH Lilienthalstraße 7 93049 Regensburg | Rahmenvertrag |
| D2-014 | C2.3.2 Blatt 02 | Straße/Weg | | unklassifizierte Gemeinde- oder Ortsverbindungsstraße | | 1+597 | Geschlossen | Ja | Privat (s. Teil D2.1) Gemeinde Bernhardswald, Rathausplatz 1, 93170 Bernhardswald | Dienstbarkeit Dienstbarkeit |
| D2-015 | C2.3.2 Blatt 02 | Gewässer III. Ordnung | | unbenannter Graben | | 1+666 | Geschlossen | Ja | Privat (s. Teil D2.1) | Dienstbarkeit |
| D2-016 | C2.3.2 Blatt 02 | Straße/Weg | | unbefestigt | | 1+741 | Geschlossen | Ja | Privat (s. Teil D2.1) | Dienstbarkeit |
| D2-017 | C2.3.2 Blatt 02 | Straße/Weg | | befestigt | | 1+780 | Geschlossen | Ja | Privat (s. Teil D2.1) | Dienstbarkeit |
| D2-018 | C2.3.2 Blatt 02 | Gewässer III. Ordnung | | unbenannter Graben | | 2+107 | Geschlossen | Ja | Privat (s. Teil D2.1) | Dienstbarkeit |
| D2-019 | C2.3.2 Blatt 03 | Fremdleitung (unterirdisch) | | Wasserleitung | | 2+506 | Offen | Ja | ZVW Wenzelbacher Gruppe Kürner Straße 60 93173 Wenzelbach | gegengezeichnetes KH |


|  | | Kreuzungsverzeichnis BBPIG Vorhaben Nr. 5: HGÜ Wolmirstedt-Isar Leitung Nr. LH-16-10003 / Abschnitt D2 | | | | Planfeststellungsunterlage Anlage C2.3.5.1 | | | | Aufgestellt: Bayreuth, den 26.04.2023 TenneT TSO GmbH [Unterschrift] |
|---|-----------------|--|---------------------|---|-----------------------------------|---|--------------|-----------------|---|---|
| | | Kreuzung | | | | SOL-Kreuzungsstelle | | | | |
| Kreuzung Nr. | Lageplan Nr. | Kreuzung mit | Parallelführung mit | nähere Bezeichnung | Fremd-KM | Trassen-KM SOL | Bauverfahren | Kreuzungsantrag | Zuständige Behörde / UHV / Träger | Bemerkung |
| 1 | 2 | 3 | 4 | 5 | 6 | 7 | 8 | 9 | 10 | 11 |
| D2-020 | C2.3.2 Blatt 03 | Freileitung | | Mittelspannungsfreileitung 20kV | | 2+625 | Offen | Ja | Bayernwerk Netz GmbH Lilienthalstraße 7 93049 Regensburg | Rahmenvertrag |
| D2-021 | C2.3.2 Blatt 03 | Straße/Weg | | Asphalt | | 2+652 | Offen | Ja | Gemeinde Bernhardswald Rathausplatz 1 93170 Bernhardswald | Dienstbarkeit |
| D2-022 | C2.3.2 Blatt 03 | Freileitung | | FM-Freileitung | | 2+654 | Offen | Ja | Deutsche Telekom Netzproduktion GmbH Landgrabenweg 151 53227 Bonn | gegengezeichnetes KH |
| D2-023 | C2.3.2 Blatt 04 | Gewässer III. Ordnung | | unbenannter Graben | | 3+197 | Offen | Ja | Privat (s. Teil D2.1) | Dienstbarkeit |
| D2-024 | C2.3.2 Blatt 04 | Straße/Weg | | unbefestigt | | 3+323 | Offen | Ja | Gemeinde Bernhardswald Rathausplatz 1 93170 Bernhardswald | Dienstbarkeit |
| D2-025 | C2.3.2 Blatt 04 | Straße/Weg | | unklassifizierte Gemeinde- oder Ortsverbindungsstraße | | 3+540 | Geschlossen | Ja | Gemeinde Bernhardswald Rathausplatz 1 93170 Bernhardswald | Dienstbarkeit |
| D2-026 | C2.3.2 Blatt 04 | Fremdleitung (unterirdisch) | | Fernmeldekabel | | 3+544 | Geschlossen | Ja | Deutsche Telekom Netzproduktion GmbH Landgrabenweg 151 53227 Bonn | gegengezeichnetes KH |
| D2-027 | C2.3.2 Blatt 04 | Fremdleitung (unterirdisch) | | Fernmeldekabel | | 3+546 | Geschlossen | Ja | Deutsche Telekom Netzproduktion GmbH Landgrabenweg 151 53227 Bonn | gegengezeichnetes KH |
| D2-028 | C2.3.2 Blatt 04 | Bundesstraße | | B16 | Abschnitt 2930 Kilometer 1,583 | 3+642 | Geschlossen | Ja | Staatliches Bauamt Regensburg Postfach 10 10 41 93010 Regensburg | vollst. KH |
| D2-029 | C2.3.2 Blatt 04 | Freileitung | | FM-Freileitung | | 3+649 | Geschlossen | Ja | Deutsche Telekom Netzproduktion GmbH Landgrabenweg 151 53227 Bonn | gegengezeichnetes KH |
| D2-030 | C2.3.2 Blatt 04 | Straße/Weg | | unbefestigt | | 3+657 | Geschlossen | Ja | Gemeinde Bernhardswald Rathausplatz 1 93170 Bernhardswald | Dienstbarkeit |
| D2-031 | C2.3.2 Blatt 04 | Freileitung | | Hochspannungsfreileitung 380kV- /220kV LH-08-B99 | | 3+766 | Offen | Ja | TenneT TSO GmbH Bernecker Straße 70 95448 Bayreuth | gegengezeichnetes KH |
| D2-032 | C2.3.2 Blatt 04 | Fremdleitung (unterirdisch) | | Schmutzwasser-Kanal | | 3+778 | Offen | Ja | Gemeinde Bernhardswald Rathausplatz 1 93170 Bernhardswald | gegengezeichnetes KH |
| D2-033 | C2.3.2 Blatt 04 | Straße/Weg | | Asphalt | | 3+779 | Offen | Ja | Landkreis Regensburg Altmühlstraße 3 93059 Regensburg | Dienstbarkeit |
| D2-034 | C2.3.2 Blatt 04 | Gewässer III. Ordnung | | Züchmühlbach | | 3+975 | Geschlossen | Ja | Landratsamt Regensburg Altmühlstraße 3 93059 Regensburg | Dienstbarkeit |
| D2-035 | C2.3.2 Blatt 04 | Straße/Weg | | unbefestigt | | 3+992 | Geschlossen | Ja | Privat (s. Teil D2.1) | Dienstbarkeit |
| D2-036 | C2.3.2 Blatt 04 | Straße/Weg | | unbefestigt | | 4+004 | Geschlossen | Ja | Privat (s. Teil D2.1) | Dienstbarkeit |
| D2-037 | C2.3.2 Blatt 04 | Straße/Weg | | unbefestigt | | 4+111 | Geschlossen | Ja | Privat (s. Teil D2.1) | Dienstbarkeit |


|  | | Kreuzungsverzeichnis BBPIG Vorhaben Nr. 5: HGÜ Wolmirstedt-Isar Leitung Nr. LH-16-10003 / Abschnitt D2 | | | | Planfeststellungsunterlage Anlage C2.3.5.1 | | | | Aufgestellt: Bayreuth, den 26.04.2023 TenneT TSO GmbH [Unterschrift] |
|---|-----------------|---|---------------------|---|----------------------------------|--|--------------|-----------------|---|---|
| | | Kreuzung | | | | SOL-Kreuzungsstelle | | | | |
| Kreuzung Nr. | Lageplan Nr. | Kreuzung mit | Parallelführung mit | nähere Bezeichnung | Fremd-KM | Trassen-KM SOL | Bauverfahren | Kreuzungsantrag | Zuständige Behörde / UHV / Träger | Bemerkung |
| 1 | 2 | 3 | 4 | 5 | 6 | 7 | 8 | 9 | 10 | 11 |
| D2-038 | C2.3.2 Blatt 05 | Straße/Weg | | unklassifizierte Gemeinde- oder Ortsverbindungsstraße | | 4+573 | Offen | Ja | Gemeinde Bernhardswald Rathausplatz 1 93170 Bernhardswald | Dienstbarkeit |
| D2-039 | C2.3.2 Blatt 05 | Straße/Weg | | unbefestigt | | 4+955 | Offen | Ja | Privat (s. Teil D2.1) | Dienstbarkeit |
| D2-040 | C2.3.2 Blatt 05 | Freileitung | | Hochspannungsfreileitung 380kV- /220kV LH-08-B99 | | 5+000 | Offen | Ja | TenneT TSO GmbH Bernecker Straße 70 95448 Bayreuth | gegengezeichnetes KH |
| D2-041 | C2.3.2 Blatt 06 | Gewässer III. Ordnung | | unbenannter Graben | | 5+532 | Offen | Ja | Privat (s. Teil D2.1) | Dienstbarkeit |
| D2-042 | C2.3.2 Blatt 06 | Straße/Weg | | unklassifizierte Gemeinde- oder Ortsverbindungsstraße | | 5+554 | Offen | Ja | Gemeinde Bernhardswald Rathausplatz 1 93170 Bernhardswald | Dienstbarkeit |
| D2-043 | C2.3.2 Blatt 06 | Gewässer III. Ordnung | | unbenannter Graben | | 5+789 | Offen | Ja | Privat (s. Teil D2.1) | Dienstbarkeit |
| D2-044 | C2.3.2 Blatt 06 | Fremdleitung (unterirdisch) | | Wasserleitung | | 6+429 | Geschlossen | Ja | ZVW Wenzelbacher Gruppe Kürner Straße 60 93173 Wenzelbach | gegengezeichnetes KH |
| D2-045 | C2.3.2 Blatt 06 | Fremdleitung (unterirdisch) | | Mittelspannungskabel 20kV | | 6+442 | Geschlossen | Ja | Bayernwerk Netz GmbH Lilienthalstraße 7 93049 Regensburg | Rahmenvertrag |
| D2-046 | C2.3.2 Blatt 06 | Straße/Weg | | unbefestigt | | 6+442 | Geschlossen | Ja | Gemeinde Bernhardswald Rathausplatz 1 93170 Bernhardswald | Dienstbarkeit |
| D2-047 | C2.3.2 Blatt 06 | Fremdleitung (unterirdisch) | | Fernmeldekabel | | 6+444 | Geschlossen | Ja | Deutsche Telekom Netzproduktion GmbH Landgrabenweg 151 53227 Bonn | gegengezeichnetes KH |
| D2-048 | C2.3.2 Blatt 06 | Fremdleitung (unterirdisch) | | Fernmeldekabel | | 6+445 | Geschlossen | Ja | Deutsche Telekom Netzproduktion GmbH Landgrabenweg 151 53227 Bonn | gegengezeichnetes KH |
| D2-049 | C2.3.2 Blatt 06 | Staatsstraße | | St2650 | Abschnitt 120 Kilometer 0,079 | 6+453 | Geschlossen | Ja | Staatliches Bauamt Regensburg Postfach 10 10 41 93010 Regensburg | vollst. KH |
| D2-050 | C2.3.2 Blatt 06 | Fremdleitung (unterirdisch) | | Niederspannungskabel 0.4kV Hausanschluss | | 6+462 | Geschlossen | Ja | Bayernwerk Netz GmbH Lilienthalstraße 7 93049 Regensburg | Rahmenvertrag |
| D2-051 | C2.3.2 Blatt 07 | Gewässer III. Ordnung | | unbenannter Graben | | 6+922 | Offen | Ja | Privat (s. Teil D2.1) | Dienstbarkeit |
| D2-052 | C2.3.2 Blatt 07 | Freileitung | | Mittelspannungsfreileitung 20kV | | 6+970 | Offen | Ja | Bayernwerk Netz GmbH Lilienthalstraße 7 93049 Regensburg | Rahmenvertrag |
| D2-053 | C2.3.2 Blatt 07 | Straße/Weg | | unklassifizierte Gemeinde- oder Ortsverbindungsstraße | | 7+096 | Offen | Ja | Gemeinde Altenhann Wörther Straße 5 93093 Donaustauf | Dienstbarkeit |
| D2-054 | C2.3.2 Blatt 07 | Fremdleitung (unterirdisch) | | Fernmeldekabel | | 7+102 | Offen | Ja | Deutsche Telekom Netzproduktion GmbH Landgrabenweg 151 53227 Bonn | gegengezeichnetes KH |
| D2-055 | C2.3.2 Blatt 07 | Fremdleitung (unterirdisch) | | Wasserleitung | | 7+150 | Offen | Ja | Zweckverband zur Wasserversorgung im Landkreis Regensburg-Süd Aukofener Straße 17 93098 Mintraching | gegengezeichnetes KH |


|  | | Kreuzungsverzeichnis BBPIG Vorhaben Nr. 5: HGÜ Wolmirstedt-Isar Leitung Nr. LH-16-10003 / Abschnitt D2 | | | | Planfeststellungsunterlage Anlage C2.3.5.1 | | | | Aufgestellt: Bayreuth, den 26.04.2023 TenneT TSO GmbH [Unterschrift] |
|---|-----------------|---|---------------------|--|----------------------------------|--|--------------|-----------------|---|---|
| | | Kreuzung | | | | SOL-Kreuzungsstelle | | | | |
| Kreuzung Nr. | Lageplan Nr. | Kreuzung mit | Parallelführung mit | nähere Bezeichnung | Fremd-KM | Trassen-KM SOL | Bauverfahren | Kreuzungsantrag | Zuständige Behörde / UHV / Träger | Bemerkung |
| 1 | 2 | 3 | 4 | 5 | 6 | 7 | 8 | 9 | 10 | 11 |
| D2-056 | C2.3.2 Blatt 07 | Straße/Weg | | unbefestigt | | 7+788 | Offen | Ja | Privat (s. Teil D2.1) | Dienstbarkeit |
| D2-057 | C2.3.2 Blatt 07 | Freileitung | | Hochspannungsfreileitung 380kV- /220kV LH-08-B99 | | 7+932 | Offen | Ja | TenneT TSO GmbH Bernecker Straße 70 95448 Bayreuth | gegengezeichnetes KH |
| D2-058 | C2.3.2 Blatt 08 | Kreisstraße | | R25 | Abschnitt 180 Kilometer 1,511 | 8+074 | Geschlossen | Ja | Landkreis Regensburg Bauleit- und Landesplanung/Bodenordnung Altmühlstraße 3 93059 Regensburg | vollst. KH |
| D2-059 | C2.3.2 Blatt 08 | Fremdleitung (unterirdisch) | | Fernmeldekabel | | 8+078 | Geschlossen | Ja | Deutsche Telekom Netzproduktion GmbH Landgrabenweg 151 53227 Bonn | gegengezeichnetes KH |
| D2-060 | C2.3.2 Blatt 08 | Gewässer III. Ordnung | | Sulzbach | | 8+133 | Geschlossen | Ja | Landratsamt Regensburg Altmühlstraße 3 93059 Regensburg | Mustervertrag K2.3 |
| D2-061 | C2.3.2 Blatt 08 | Fremdleitung (unterirdisch) | | Fernmeldekabel | | 8+274 | Offen | Ja | Deutsche Telekom Netzproduktion GmbH Landgrabenweg 151 53227 Bonn | gegengezeichnetes KH |
| D2-062 | C2.3.2 Blatt 08 | Straße/Weg | | unklassifizierte Gemeinde- oder Ortsverbindungsstraße | | 8+278 | Offen | Ja | Gemeinde Althenthann Wörther Straße 5 93093 Donaustauf | Dienstbarkeit |
| D2-063 | C2.3.2 Blatt 08 | Fremdleitung (unterirdisch) | | Wasserleitung | | 8+280 | Offen | Ja | Zweckverband zur Wasserversorgung im Landkreis Regensburg-Süd Aukofener Straße 17 93098 Mintraching | gegengezeichnetes KH |
| D2-064 | C2.3.2 Blatt 08 | Freileitung | | Mittelspannungsfreileitung 20kV | | 8+297 | Offen | Ja | Bayernwerk Netz GmbH Lilienthalstraße 7 93049 Regensburg | Rahmenvertrag |
| D2-065 | C2.3.2 Blatt 08 | Fremdleitung (unterirdisch) | | Niederspannungskabel 0.4kV | | 8+447 | Geschlossen | Ja | Bayernwerk Netz GmbH Lilienthalstraße 7 93049 Regensburg | Rahmenvertrag |
| D2-066 | C2.3.2 Blatt 08 | Straße/Weg | | Schotterweg | | 8+910 | Offen | Ja | Gemeinde Althenthann Wörther Straße 5 93093 Donaustauf | Dienstbarkeit |
| D2-067 | C2.3.2 Blatt 08 | Straße/Weg | | Schotterweg | | 8+949 | Offen | Ja | Privat (s. Teil D2.1) | Dienstbarkeit |
| D2-068 | C2.3.2 Blatt 08 | Richtfunkstrecke | | 8502-6501 | | 9+025 | Offen | Ja | Vodafone GmbH Ferdinand-Braun-Platz 1 40549 Düsseldorf | KH; keine Sicherung |
| D2-069 | C2.3.2 Blatt 08 | Straße/Weg | | unbefestigt | | 9+070 | Offen | Ja | Gemeinde Althenthann Wörther Straße 5 93093 Donaustauf | Dienstbarkeit |
| D2-070 | C2.3.2 Blatt 09 | Straße/Weg | | unbefestigt | | 9+234 | Offen | Ja | Gemeinde Althenthann Wörther Straße 5 93093 Donaustauf | Dienstbarkeit |
| D2-071 | C2.3.2 Blatt 09 | Fremdleitung (unterirdisch) | | Wasserleitung | | 9+493 | Geschlossen | Ja | Zweckverband zur Wasserversorgung im Landkreis Regensburg-Süd Aukofener Straße 17 93098 Mintraching | gegengezeichnetes KH |
| D2-072 | C2.3.2 Blatt 09 | Fremdleitung (unterirdisch) | | Niederspannungskabel 0.4kV Hausanschluss | | 9+517 | Geschlossen | Ja | Bayernwerk Netz GmbH Lilienthalstraße 7 93049 Regensburg | Rahmenvertrag |
| D2-073 | C2.3.2 Blatt 09 | Fremdleitung (unterirdisch) | | Fernmeldekabel | | 9+519 | Geschlossen | Ja | Deutsche Telekom Netzproduktion GmbH Landgrabenweg 151 53227 Bonn | gegengezeichnetes KH |


|  | | Kreuzungsverzeichnis BBPIG Vorhaben Nr. 5: HGÜ Wolmirstedt-Isar Leitung Nr. LH-16-10003 / Abschnitt D2 | | | | Planfeststellungsunterlage Anlage C2.3.5.1 | | | | Aufgestellt: Bayreuth, den 26.04.2023 TenneT TSO GmbH [Unterschrift] |
|---|-----------------|---|---------------------|---|----------|--|--------------|-----------------|---|---|
| | | Kreuzung | | | | SOL-Kreuzungsstelle | | | | |
| Kreuzung Nr. | Lageplan Nr. | Kreuzung mit | Parallelführung mit | nähere Bezeichnung | Fremd-KM | Trassen-KM SOL | Bauverfahren | Kreuzungsantrag | Zuständige Behörde / UHV / Träger | Bemerkung |
| 1 | 2 | 3 | 4 | 5 | 6 | 7 | 8 | 9 | 10 | 11 |
| D2-074 | C2.3.2 Blatt 09 | Straße/Weg | | unklassifizierte Gemeinde- oder Ortsverbindungsstraße | | 9+523 | Geschlossen | Ja | Gemeinde Althenthann Wörther Straße 5 93093 Donaustauf | Dienstbarkeit |
| D2-075 | C2.3.2 Blatt 09 | Fremdleitung (unterirdisch) | | Abwasserleitung | | 9+528 | Geschlossen | Ja | Verwaltungsgemeinschaft Donaustauf Gemeinde Althenthann Wörther Straße 5 93093 Donaustauf | gegengezeichnetes KH |
| D2-076 | C2.3.2 Blatt 09 | Fremdleitung (unterirdisch) | | Niederspannungskabel 0.4kV | | 9+609 | Geschlossen | Ja | Bayernwerk Netz GmbH Lilienthalstraße 7 93049 Regensburg | Rahmenvertrag |
| D2-077 | C2.3.2 Blatt 10 | Fremdleitung (unterirdisch) | | Fernmeldekabel | | 10+038 | Offen | Ja | Deutsche Telekom Netzproduktion GmbH Landgrabenweg 151 53227 Bonn | gegengezeichnetes KH |
| D2-078 | C2.3.2 Blatt 10 | Straße/Weg | | unbefestigt | | 10+038 | Offen | Ja | Privat (s. Teil D2.1) | Dienstbarkeit |
| D2-079 | C2.3.2 Blatt 10 | Gewässer III. Ordnung | | Gottesberger Bächlein | | 10+167 | Offen | Ja | Landratsamt Regensburg Altmühlstraße 3 93059 Regensburg | Dienstbarkeit |
| D2-080 | C2.3.2 Blatt 10 | Fremdleitung (unterirdisch) | | Abwasserleitung | | 10+228 | Offen | Ja | Privat (s. Teil D2.1) | gegengezeichnetes KH oder Dienstbarkeit; Suchschachtung erforderlich |
| D2-081 | C2.3.2 Blatt 10 | Straße/Weg | | unklassifizierte Gemeinde- oder Ortsverbindungsstraße | | 10+351 | Geschlossen | Ja | Gemeinde Althenthann Wörther Straße 5 93093 Donaustauf | Dienstbarkeit |
| D2-082 | C2.3.2 Blatt 10 | Fremdleitung (unterirdisch) | | Niederspannungskabel 0.4kV | | 10+353 | Geschlossen | Ja | Bayernwerk Netz GmbH Lilienthalstraße 7 93049 Regensburg | Rahmenvertrag |
| D2-083 | C2.3.2 Blatt 10 | Fremdleitung (unterirdisch) | | Fernmeldekabel | | 10+355 | Geschlossen | Ja | Deutsche Telekom Netzproduktion GmbH Landgrabenweg 151 53227 Bonn | gegengezeichnetes KH |
| D2-084 | C2.3.2 Blatt 10 | Fremdleitung (unterirdisch) | | Wasserleitung | | 10+360 | Geschlossen | Ja | Zweckverband zur Wasserversorgung im Landkreis Regensburg-Süd Aukofener Straße 17 93098 Mintraching | gegengezeichnetes KH |
| D2-085 | C2.3.2 Blatt 10 | Straße/Weg | | unbefestigt | | 10+497 | Offen | Ja | Gemeinde Althenthann Wörther Straße 5 93093 Donaustauf | Dienstbarkeit |
| D2-086 | C2.3.2 Blatt 10 | Gewässer III. Ordnung | | Stubenthaler Bächlein | | 10+694 | Offen | Ja | Landratsamt Regensburg Altmühlstraße 3 93059 Regensburg | Mustervertrag K2.3 |
| D2-087 | C2.3.2 Blatt 11 | Freileitung | | Hochspannungsfreileitung 380kV- /220kV LH-08-B99 | | 11+139 | Offen | Ja | TenneT TSO GmbH Bernecker Straße 70 95448 Bayreuth | gegengezeichnetes KH |
| D2-088 | C2.3.2 Blatt 11 | Straße/Weg | | Asphalt | | 11+267 | Offen | Ja | Gemeinde Wald Hauptstraße 14 93192 Wald | Dienstbarkeit |
| D2-089 | C2.3.2 Blatt 11 | Straße/Weg | | unbefestigt | | 11+345 | Offen | Ja | Gemeinde Wald Hauptstraße 14 93192 Wald | Dienstbarkeit |
| D2-090 | C2.3.2 Blatt 11 | Freileitung | | Mittelspannungsfreileitung 20kV | | 11+421 | Offen | Ja | Bayernwerk Netz GmbH Lilienthalstraße 7 93049 Regensburg | Rahmenvertrag |
| D2-091 | C2.3.2 Blatt 11 | Freileitung | | Hochspannungsfreileitung 380kV- /220kV LH-08-B99 | | 11+516 | Offen | Ja | TenneT TSO GmbH Bernecker Straße 70 95448 Bayreuth | gegengezeichnetes KH |


|  | | Kreuzungsverzeichnis BBPIG Vorhaben Nr. 5: HGÜ Wolmirstedt-Isar Leitung Nr. LH-16-10003 / Abschnitt D2 | | | | Planfeststellungsunterlagen Anlage C2.3.5.1 | | | | Aufgestellt: Bayreuth, den 26.04.2023 TenneT TSO GmbH [Unterschrift] |
|---|-----------------|---|---------------------|---|----------------------------------|---|--------------|-----------------|---|---|
| | | Kreuzung | | | | SOL-Kreuzungsstelle | | | | |
| Kreuzung Nr. | Lageplan Nr. | Kreuzung mit | Parallelführung mit | nähere Bezeichnung | Fremd-KM | Trassen-KM SOL | Bauverfahren | Kreuzungsantrag | Zuständige Behörde / UHV / Träger | Bemerkung |
| 1 | 2 | 3 | 4 | 5 | 6 | 7 | 8 | 9 | 10 | 11 |
| D2-092 | C2.3.2 Blatt 11 | Fremdleitung (unterirdisch) | | Mittelspannungskabel 20kV | | 11+582 | Geschlossen | Ja | Bayernwerk Netz GmbH Lilienthalstraße 7 93049 Regensburg | Rahmenvertrag; in Planung |
| D2-093 | C2.3.2 Blatt 11 | Straße/Weg | | unklassifizierte Gemeinde- oder Ortsverbindungsstraße | | 11+589 | Geschlossen | Ja | Gemeinde Wald Hauptstraße 14 93192 Wald | Dienstbarkeit |
| D2-094 | C2.3.2 Blatt 11 | Freileitung | | FM-Freileitung | | 11+590 | Geschlossen | Ja | Deutsche Telekom Netzproduktion GmbH Landgrabenweg 151 53227 Bonn | gegengezeichnetes KH |
| D2-095 | C2.3.2 Blatt 11 | Freileitung | | Mittelspannungsfreileitung 20kV | | 11+608 | Geschlossen | Ja | Bayernwerk Netz GmbH Lilienthalstraße 7 93049 Regensburg | Rahmenvertrag; wird abgebaut |
| D2-096 | C2.3.2 Blatt 11 | Gewässer III. Ordnung | | Otterbach | | 11+653 | Geschlossen | Ja | Landratsamt Regensburg Altmühlstraße 3 93059 Regensburg | Mustervertrag K2.3 |
| D2-097 | C2.3.2 Blatt 11 | Fremdleitung (unterirdisch) | | Fernmeldekabel | | 11+756 | Geschlossen | Ja | Deutsche Telekom Netzproduktion GmbH Landgrabenweg 151 53227 Bonn | gegengezeichnetes KH |
| D2-098 | C2.3.2 Blatt 11 | Fremdleitung (unterirdisch) | | Fernmeldekabel | | 11+758 | Geschlossen | Ja | Deutsche Telekom Netzproduktion GmbH Landgrabenweg 151 53227 Bonn | gegengezeichnetes KH |
| D2-099 | C2.3.2 Blatt 11 | Staatsstraße | | St2145 | Abschnitt 380 Kilometer 3,587 | 11+763 | Geschlossen | Ja | Staatliches Bauamt Regensburg Postfach 10 10 41 93010 Regensburg | vollst. KH |
| D2-100 | C2.3.2 Blatt 11 | Straße/Weg | | unbefestigt | | 11+959 | Geschlossen | Ja | Privat (s. Teil D2.1) | Dienstbarkeit |
| D2-101 | C2.3.2 Blatt 11 | Straße/Weg | | unbefestigt | | 12+105 | Geschlossen | Ja | Privat (s. Teil D2.1) | Dienstbarkeit |
| D2-102 | C2.3.2 Blatt 12 | Freileitung | | Mittelspannungsfreileitung 20kV | | 12+335 | Geschlossen | Ja | Bayernwerk Netz GmbH Lilienthalstraße 7 93049 Regensburg | Rahmenvertrag; wird abgebaut |
| D2-103 | C2.3.2 Blatt 12 | Freileitung | | FM-Freileitung | | 12+368 | Geschlossen | Ja | Deutsche Telekom Netzproduktion GmbH Landgrabenweg 151 53227 Bonn | gegengezeichnetes KH |
| D2-104 | C2.3.2 Blatt 12 | Straße/Weg | | unklassifizierte Gemeinde- oder Ortsverbindungsstraße | | 12+370 | Geschlossen | Ja | Gemeinde Brennbach Lerchenfeldstraße 1 93179 Brennbach | Dienstbarkeit |
| D2-105 | C2.3.2 Blatt 12 | Fremdleitung (unterirdisch) | | Mittelspannungsleitung (Kabel) | | 12+375 | Geschlossen | Ja | Bayernwerk Netz GmbH Lilienthalstraße 7 93049 Regensburg | Rahmenvertrag; in Planung |
| D2-106 | C2.3.2 Blatt 12 | Freileitung | | Hochspannungsfreileitung 380kV- /220kV LH-08-B99 | | 12+496 | Geschlossen | Ja | TenneT TSO GmbH Bernecker Straße 70 95448 Bayreuth | gegengezeichnetes KH |
| D2-107 | C2.3.2 Blatt 12 | Fremdleitung (unterirdisch) | | Niederspannungskabel 0.4kV | | 12+555 | Geschlossen | Ja | Bayernwerk Netz GmbH Lilienthalstraße 7 93049 Regensburg | Rahmenvertrag |
| D2-108 | C2.3.2 Blatt 12 | Fremdleitung (unterirdisch) | | Wasserleitung | | 12+860 | Offen | Ja | Gemeinde Brennbach Lerchenfeldstraße 1 93179 Brennbach | gegengezeichnetes KH |
| D2-109 | C2.3.2 Blatt 12 | Straße/Weg | | unklassifizierte Gemeinde- oder Ortsverbindungsstraße | | 12+867 | Offen | Ja | Gemeinde Brennbach Lerchenfeldstraße 1 93179 Brennbach | Dienstbarkeit |


|  | | Kreuzungsverzeichnis BBPIG Vorhaben Nr. 5: HGÜ Wolmirstedt-Isar Leitung Nr. LH-16-10003 / Abschnitt D2 | | | | Planfeststellungsunterlage Anlage C2.3.5.1 | | | | Aufgestellt: Bayreuth, den 26.04.2023 TenneT TSO GmbH [Unterschrift] |
|---|-----------------|--|---------------------|---|----------------------------------|---|--------------|-----------------|---|---|
| | | Kreuzung | | | | SOL-Kreuzungsstelle | | | | |
| Kreuzung Nr. | Lageplan Nr. | Kreuzung mit | Parallelführung mit | nähere Bezeichnung | Fremd-KM | Trassen-KM SOL | Bauverfahren | Kreuzungsantrag | Zuständige Behörde / UHV / Träger | Bemerkung |
| 1 | 2 | 3 | 4 | 5 | 6 | 7 | 8 | 9 | 10 | 11 |
| D2-110 | C2.3.2 Blatt 12 | Freileitung | | FM-Freileitung | | 12+871 | Offen | Ja | Deutsche Telekom Netzproduktion GmbH Landgrabenweg 151 53227 Bonn | gegengezeichnetes KH |
| D2-111 | C2.3.2 Blatt 13 | Straße/Weg | | unbefestigt | | 13+320 | Offen | Ja | Privat (s. Teil D2.1) | Dienstbarkeit |
| D2-112 | C2.3.2 Blatt 13 | Freileitung | | FM-Freileitung | | 13+463 | Geschlossen | Ja | Deutsche Telekom Netzproduktion GmbH Landgrabenweg 151 53227 Bonn | gegengezeichnetes KH |
| D2-113 | C2.3.2 Blatt 13 | Straße/Weg | | unklassifizierte Gemeinde- oder Ortsverbindungsstraße | | 13+469 | Geschlossen | Ja | Gemeinde Brennborg Lerchenfeldstraße 1 93179 Brennborg | Dienstbarkeit |
| D2-114 | C2.3.2 Blatt 13 | Staatsstraße | | St2153 | Abschnitt 100 Kilometer 1,142 | 13+513 | Geschlossen | Ja | Staatliches Bauamt Regensburg Postfach 10 10 41 93010 Regensburg | vollst. KH |
| D2-115 | C2.3.2 Blatt 13 | Straße/Weg | | unbefestigt | | 13+627 | Offen | Ja | Privat (s. Teil D2.1) | Dienstbarkeit |
| D2-116 | C2.3.2 Blatt 13 | Freileitung | | FM-Freileitung | | 13+780 | Offen | Ja | Deutsche Telekom Netzproduktion GmbH Landgrabenweg 151 53227 Bonn | gegengezeichnetes KH |
| D2-117 | C2.3.2 Blatt 13 | Fremdleitung (unterirdisch) | | Wasserleitung | | 13+781 | Offen | Ja | Gemeinde Brennborg Lerchenfeldstraße 1 93179 Brennborg | gegengezeichnetes KH |
| D2-118 | C2.3.2 Blatt 13 | Straße/Weg | | unklassifizierte Gemeinde- oder Ortsverbindungsstraße | | 13+783 | Offen | Ja | Gemeinde Brennborg Lerchenfeldstraße 1 93179 Brennborg | Dienstbarkeit |
| D2-119 | C2.3.2 Blatt 13 | Fremdleitung (unterirdisch) | | Niederspannungskabel 0,4kV | | 13+862 | Offen | Ja | Elektrizitätswerk Wörth a.d. Donau/Rupert Heider & Co. KG Regensburger Straße 21 93086 Wörth a.d. Donau | gegengezeichnetes KH |
| D2-120 | C2.3.2 Blatt 13 | Fremdleitung (unterirdisch) | | Fernmeldekabel | | 14+011 | Offen | Ja | Deutsche Telekom Netzproduktion GmbH Landgrabenweg 151 53227 Bonn | gegengezeichnetes KH |
| D2-121 | C2.3.2 Blatt 13 | Straße/Weg | | unklassifizierte Gemeinde- oder Ortsverbindungsstraße | | 14+012 | Offen | Ja | Gemeinde Brennborg Lerchenfeldstraße 1 93179 Brennborg | Dienstbarkeit |
| D2-122 | C2.3.2 Blatt 13 | Straße/Weg | | unbefestigt | | 14+146 | Offen | Ja | Privat (s. Teil D2.1) | Dienstbarkeit |
| D2-123 | C2.3.2 Blatt 13 | Gewässer III. Ordnung | | unbenannter Graben | | 14+203 | Offen | Ja | Privat (s. Teil D2.1) | Dienstbarkeit |
| D2-124 | C2.3.2 Blatt 13 | Straße/Weg | | Schotterweg | | 14+265 | Offen | Ja | Gemeinde Brennborg Lerchenfeldstraße 1 93179 Brennborg | Dienstbarkeit |
| D2-125 | C2.3.2 Blatt 14 | Straße/Weg | | unklassifizierte Gemeinde- oder Ortsverbindungsstraße | | 14+697 | Offen | Ja | Gemeinde Brennborg Lerchenfeldstraße 1 93179 Brennborg | Dienstbarkeit |
| D2-126 | C2.3.2 Blatt 14 | Gewässer III. Ordnung | | unbenannter Graben | | 14+879 | Geschlossen | Ja | Privat (s. Teil D2.1) | Dienstbarkeit |
| D2-127 | C2.3.2 Blatt 14 | Fremdleitung (unterirdisch) | | Niederspannungskabel 0,4kV | | 14+989 | Offen | Ja | Elektrizitätswerk Wörth a.d. Donau/Rupert Heider & Co. KG Regensburger Straße 21 93086 Wörth a.d. Donau | gegengezeichnetes KH |


|  | | Kreuzungsverzeichnis BBPIG Vorhaben Nr. 5: HGÜ Wolmirstedt-Isar Leitung Nr. LH-16-10003 / Abschnitt D2 | | | | Planfeststellungsunterlage Anlage C2.3.5.1 | | | | Aufgestellt: Bayreuth, den 26.04.2023 TenneT TSO GmbH [Unterschrift] |
|---|-----------------|---|---------------------|--|----------------------------------|--|--------------|-----------------|---|---|
| | | Kreuzung | | | | SOL-Kreuzungsstelle | | | | |
| Kreuzung Nr. | Lageplan Nr. | Kreuzung mit | Parallelführung mit | nähere Bezeichnung | Fremd-KM | Trassen-KM SOL | Bauverfahren | Kreuzungsantrag | Zuständige Behörde / UHV / Träger | Bemerkung |
| 1 | 2 | 3 | 4 | 5 | 6 | 7 | 8 | 9 | 10 | 11 |
| D2-128 | C2.3.2 Blatt 14 | Freileitung | | Mittelspannungsfreileitung | | 15+429 | Offen | Ja | Elektrizitätswerk Wörth a.d. Donau/Rupert Heider & Co. KG Regensburger Straße 21 93086 Wörth a.d. Donau | gegengezeichnetes KH |
| D2-129 | C2.3.2 Blatt 14 | Freileitung | | FM-Freileitung | | 15+499 | Geschlossen | Ja | Deutsche Telekom Netzproduktion GmbH Landgrabenweg 151 53227 Bonn | gegengezeichnetes KH |
| D2-130 | C2.3.2 Blatt 14 | Fremdleitung (unterirdisch) | | Wasserleitung | | 15+500 | Geschlossen | Ja | Gemeinde Brennbach Lerchenfeldstraße 1 93179 Brennbach | gegengezeichnetes KH |
| D2-131 | C2.3.2 Blatt 14 | Kreisstraße | | R24 | Abschnitt 100 Kilometer 1,526 | 15+503 | Geschlossen | Ja | Landkreis Regensburg Bauleit- und Landesplanung/Bodenordnung Altmühlstraße 3 93059 Regensburg | vollst. KH |
| D2-132 | C2.3.2 Blatt 14 | Gewässer III. Ordnung | | unbenannter Graben | | 15+535 | Offen | Ja | Filialkirchenstiftung Bruckbach Bruckbach 25 93179 Brennbach | Dienstbarkeit |
| D2-133 | C2.3.2 Blatt 14 | Gewässer III. Ordnung | | unbenannter Graben | | 15+663 | Offen | Ja | Privat (s. Teil D2.1) | Dienstbarkeit |
| D2-134 | C2.3.2 Blatt 14 | Straße/Weg | | Schotterweg | | 15+690 | Offen | Ja | Gemeinde Brennbach Lerchenfeldstraße 1 93179 Brennbach | Dienstbarkeit |
| D2-135 | C2.3.2 Blatt 15 | Fremdleitung (unterirdisch) | | Wasserleitung | | 16+012 | Offen | Ja | Gemeinde Brennbach Lerchenfeldstraße 1 93179 Brennbach | gegengezeichnetes KH |
| D2-136 | C2.3.2 Blatt 15 | Straße/Weg | | Asphalt | | 16+081 | Offen | Ja | Gemeinde Brennbach Lerchenfeldstraße 1 93179 Brennbach | Dienstbarkeit |
| D2-137 | C2.3.2 Blatt 15 | Freileitung | | Mittelspannungsfreileitung | | 16+185 | Geschlossen | Ja | Elektrizitätswerk Wörth a.d. Donau/Rupert Heider & Co. KG Regensburger Straße 21 93086 Wörth a.d. Donau | gegengezeichnetes KH |
| D2-138 | C2.3.2 Blatt 15 | Gewässer III. Ordnung | | unbenannter Graben | | 16+209 | Geschlossen | Ja | Privat (s. Teil D2.1) | Dienstbarkeit |
| D2-139 | C2.3.2 Blatt 15 | Freileitung | | FM-Freileitung | | 16+221 | Geschlossen | Ja | Deutsche Telekom Netzproduktion GmbH Landgrabenweg 151 53227 Bonn | gegengezeichnetes KH |
| D2-140 | C2.3.2 Blatt 15 | Kreisstraße | | R24 | Abschnitt 100 Kilometer 2,161 | 16+226 | Geschlossen | Ja | Landkreis Regensburg Bauleit- und Landesplanung/Bodenordnung Altmühlstraße 3 93059 Regensburg | vollst. KH |
| D2-141 | C2.3.2 Blatt 15 | Fremdleitung (unterirdisch) | | Fernmeldekabel | | 16+976 | Offen | Ja | Deutsche Telekom Netzproduktion GmbH Landgrabenweg 151 53227 Bonn | gegengezeichnetes KH |
| D2-142 | C2.3.2 Blatt 15 | Fremdleitung (unterirdisch) | | Wasserleitung | | 16+976 | Offen | Ja | Gemeinde Brennbach Lerchenfeldstraße 1 93179 Brennbach | gegengezeichnetes KH |
| D2-143 | C2.3.2 Blatt 15 | Straße/Weg | | unklassifizierte Gemeinde- oder Ortsverbindungsstraße | | 16+979 | Offen | Ja | Gemeinde Brennbach Lerchenfeldstraße 1 93179 Brennbach | Dienstbarkeit |
| D2-144 | C2.3.2 Blatt 15 | Fremdleitung (unterirdisch) | | Niederspannungskabel | | 16+981 | Offen | Ja | Elektrizitätswerk Wörth a.d. Donau/Rupert Heider & Co. KG Regensburger Straße 21 93086 Wörth a.d. Donau | gegengezeichnetes KH |
| D2-145 | C2.3.2 Blatt 15 | Straße/Weg | | unbefestigt | | 17+034 | Offen | Ja | Gemeinde Brennbach Lerchenfeldstraße 1 93179 Brennbach | Dienstbarkeit |


|  | | Kreuzungsverzeichnis BBPIG Vorhaben Nr. 5: HGÜ Wolmirstedt-Isar Leitung Nr. LH-16-10003 / Abschnitt D2 | | | | Planfeststellungsunterlage Anlage C2.3.5.1 | | | | Aufgestellt: Bayreuth, den 26.04.2023 TenneT TSO GmbH [Unterschrift] |
|---|-----------------|---|---------------------|---|----------------------------------|--|--------------|-----------------|---|---|
| | | Kreuzung | | | | SOL-Kreuzungsstelle | | | | |
| Kreuzung Nr. | Lageplan Nr. | Kreuzung mit | Parallelführung mit | nähere Bezeichnung | Fremd-KM | Trassen-KM SOL | Bauverfahren | Kreuzungsantrag | Zuständige Behörde / UHV / Träger | Bemerkung |
| 1 | 2 | 3 | 4 | 5 | 6 | 7 | 8 | 9 | 10 | 11 |
| D2-146 | C2.3.2 Blatt 15 | Fremdleitung (unterirdisch) | | unbekanntes Kabel | | 17+114 | Offen | Ja | Unbekannt | gegengezeichnetes KH oder Dienstbarkeit; Suchschachtung erforderlich |
| D2-147 | C2.3.2 Blatt 15 | Straße/Weg | | unklassifizierte Gemeinde- oder Ortsverbindungsstraße | | 17+197 | Offen | Ja | Gemeinde Brennbach Lerchenfeldstraße 1 93179 Brennbach | Dienstbarkeit |
| D2-148 | C2.3.2 Blatt 15 | Fremdleitung (unterirdisch) | | Wasserleitung | | 17+272 | Offen | Ja | Gemeinde Brennbach Lerchenfeldstraße 1 93179 Brennbach | gegengezeichnetes KH |
| D2-149 | C2.3.2 Blatt 15 | Straße/Weg | | unklassifizierte Gemeinde- oder Ortsverbindungsstraße | | 17+282 | Offen | Ja | Gemeinde Brennbach Lerchenfeldstraße 1 93179 Brennbach | Dienstbarkeit |
| D2-150 | C2.3.2 Blatt 15 | Fremdleitung (unterirdisch) | | Niederspannungskabel | | 17+286 | Offen | Ja | Elektrizitätswerk Wörth a.d. Donau/Rupert Heider & Co. KG Regensburger Straße 21 93086 Wörth a.d. Donau | gegengezeichnetes KH |
| D2-151 | C2.3.2 Blatt 15 | Freileitung | | FM-Freileitung | | 17+289 | Offen | Ja | Deutsche Telekom Netzproduktion GmbH Landgrabenweg 151 53227 Bonn | gegengezeichnetes KH |
| D2-152 | C2.3.2 Blatt 16 | Kreisstraße | | R42 | Abschnitt 100 Kilometer 5,338 | 17+526 | Geschlossen | Ja | Landkreis Regensburg Bauleit- und Landesplanung/Bodenordnung Altmühlstraße 3 93059 Regensburg | vollst. KH |
| D2-153 | C2.3.2 Blatt 16 | Fremdleitung (unterirdisch) | | Fernmeldekabel | | 17+545 | Geschlossen | Ja | Deutsche Telekom Netzproduktion GmbH Landgrabenweg 151 53227 Bonn | gegengezeichnetes KH |
| D2-154 | C2.3.2 Blatt 16 | Fremdleitung (unterirdisch) | | Fernmeldekabel | | 17+546 | Geschlossen | Ja | Deutsche Telekom Netzproduktion GmbH Landgrabenweg 151 53227 Bonn | gegengezeichnetes KH |
| D2-155 | C2.3.2 Blatt 16 | Straße/Weg | | unbefestigt | | 17+551 | Geschlossen | Ja | Gemeinde Brennbach Lerchenfeldstraße 1 93179 Brennbach | Dienstbarkeit |
| D2-156 | C2.3.2 Blatt 16 | Straße/Weg | | unklassifizierte Gemeinde- oder Ortsverbindungsstraße | | 17+753 | Offen | Ja | Gemeinde Brennbach Lerchenfeldstraße 1 93179 Brennbach | Dienstbarkeit |
| D2-157 | C2.3.2 Blatt 16 | Fremdleitung (unterirdisch) | | Niederspannungskabel | | 17+780 | Offen | Ja | Elektrizitätswerk Wörth a.d. Donau/Rupert Heider & Co. KG Regensburger Straße 21 93086 Wörth a.d. Donau | gegengezeichnetes KH |
| D2-158 | C2.3.2 Blatt 16 | Fremdleitung (unterirdisch) | | Fernmeldekabel | | 17+791 | Offen | Ja | Deutsche Telekom Netzproduktion GmbH Landgrabenweg 151 53227 Bonn | gegengezeichnetes KH |
| D2-159 | C2.3.2 Blatt 16 | Gewässer III. Ordnung | | unbenannter Graben | | 17+887 | Offen | Ja | Privat (s. Teil D2.1) | Dienstbarkeit |
| D2-160 | C2.3.2 Blatt 16 | Freileitung | | Mittelspannungsfreileitung | | 17+908 | Offen | Ja | Elektrizitätswerk Wörth a.d. Donau/Rupert Heider & Co. KG Regensburger Straße 21 93086 Wörth a.d. Donau | gegengezeichnetes KH |
| D2-161 | C2.3.2 Blatt 16 | Fremdleitung (unterirdisch) | | Wasserleitung | | 18+021 | Offen | Ja | Gemeinde Brennbach Lerchenfeldstraße 1 93179 Brennbach | gegengezeichnetes KH |
| D2-162 | C2.3.2 Blatt 16 | Fremdleitung (unterirdisch) | | Fernmeldekabel | | 18+097 | Geschlossen | Ja | Deutsche Telekom Netzproduktion GmbH Landgrabenweg 151 53227 Bonn | gegengezeichnetes KH |
| D2-163 | C2.3.2 Blatt 16 | Fremdleitung (unterirdisch) | | Fernmeldekabel | | 18+097 | Geschlossen | Ja | Deutsche Telekom Netzproduktion GmbH Landgrabenweg 151 53227 Bonn | gegengezeichnetes KH |


|  | | Kreuzungsverzeichnis BBPIG Vorhaben Nr. 5: HGÜ Wolmirstedt-Isar Leitung Nr. LH-16-10003 / Abschnitt D2 | | | | Planfeststellungsunterlage Anlage C2.3.5.1 | | | | Aufgestellt: Bayreuth, den 26.04.2023 TenneT TSO GmbH [Unterschrift] |
|---|-----------------|---|---------------------|----------------------|----------------------------------|--|--------------|-----------------|---|---|
| | | Kreuzung | | | | SOL-Kreuzungsstelle | | | | |
| Kreuzung Nr. | Lageplan Nr. | Kreuzung mit | Parallelführung mit | nähere Bezeichnung | Fremd-KM | Trassen-KM SOL | Bauverfahren | Kreuzungsantrag | Zuständige Behörde / UHV / Träger | Bemerkung |
| 1 | 2 | 3 | 4 | 5 | 6 | 7 | 8 | 9 | 10 | 11 |
| D2-164 | C2.3.2 Blatt 16 | Fremdleitung (unterirdisch) | | Niederspannungskabel | | 18+104 | Geschlossen | Ja | Elektrizitätswerk Wörth a.d. Donau/Rupert Heider & Co. KG Regensburger Straße 21 93086 Wörth a.d. Donau | gegengezeichnetes KH |
| D2-165 | C2.3.2 Blatt 16 | Kreisstraße | | R42 | Abschnitt 100 Kilometer 4,742 | 18+111 | Geschlossen | Ja | Landkreis Regensburg Bauleit- und Landesplanung/Bodenordnung Altmühlstraße 3 93059 Regensburg | vollst. KH |
| D2-166 | C2.3.2 Blatt 16 | Straße/Weg | | Asphalt | | 18+404 | Offen | Ja | Gemeinde Brennbach Lerchenfeldstraße 1 93179 Brennbach | Dienstbarkeit |
| D2-167 | C2.3.2 Blatt 16 | Gewässer III. Ordnung | | Pfätergraben | | 18+427 | Offen | Ja | Landratsamt Regensburg Altmühlstraße 3 93059 Regensburg | Dienstbarkeit |
| D2-168 | C2.3.2 Blatt 16 | Fremdleitung (unterirdisch) | | Fernmeldekabel | | 18+445 | Offen | Ja | Deutsche Telekom Netzproduktion GmbH Landgrabenweg 151 53227 Bonn | gegengezeichnetes KH; nicht mehr in Betrieb |
| D2-169 | C2.3.2 Blatt 17 | Fremdleitung (unterirdisch) | | Fernmeldekabel | | 18+564 | Offen | Ja | Deutsche Telekom Netzproduktion GmbH Landgrabenweg 151 53227 Bonn | gegengezeichnetes KH; nicht mehr in Betrieb |
| D2-170 | C2.3.2 Blatt 17 | Straße/Weg | | Asphalt | | 18+576 | Offen | Ja | Gemeinde Brennbach Lerchenfeldstraße 1 93179 Brennbach | Dienstbarkeit |
| D2-171 | C2.3.2 Blatt 17 | Straße/Weg | | unbefestigt | | 18+712 | Offen | Ja | Privat (s. Teil D2.1) | Dienstbarkeit |
| D2-172 | C2.3.2 Blatt 17 | Straße/Weg | | unbefestigt | | 18+807 | Offen | Ja | Gemeinde Wiesent Bahnhofstraße 15 93109 Wiesent | Dienstbarkeit |
| D2-173 | C2.3.2 Blatt 17 | Straße/Weg | | Schotterweg | | 18+812 | Offen | Ja | Privat (s. Teil D2.1) | Dienstbarkeit |
| D2-174 | C2.3.2 Blatt 17 | Straße/Weg | | unbefestigt | | 18+875 | Offen | Ja | Privat (s. Teil D2.1) | Dienstbarkeit |
| D2-175 | C2.3.2 Blatt 17 | Straße/Weg | | unbefestigt | | 18+895 | Offen | Ja | Privat (s. Teil D2.1) | Dienstbarkeit |
| D2-176 | C2.3.2 Blatt 17 | Straße/Weg | | Schotterweg | | 18+945 | Offen | Ja | Privat (s. Teil D2.1) | Dienstbarkeit |
| D2-177 | C2.3.2 Blatt 17 | Straße/Weg | | Schotterweg | | 19+012 | Offen | Ja | Privat (s. Teil D2.1) | Dienstbarkeit |
| D2-178 | C2.3.2 Blatt 17 | Straße/Weg | | unbefestigt | | 19+123 | Offen | Ja | Privat (s. Teil D2.1) | Dienstbarkeit |
| D2-179 | C2.3.2 Blatt 17 | Straße/Weg | | unbefestigt | | 19+175 | Offen | Ja | Privat (s. Teil D2.1) | Dienstbarkeit |
| D2-180 | C2.3.2 Blatt 17 | Straße/Weg | | unbefestigt | | 19+244 | Offen | Ja | Privat (s. Teil D2.1) | Dienstbarkeit |
| D2-181 | C2.3.2 Blatt 17 | Straße/Weg | | unbefestigt | | 19+307 | Offen | Ja | Privat (s. Teil D2.1) | Dienstbarkeit |


|  | | Kreuzungsverzeichnis BBPIG Vorhaben Nr. 5: HGÜ Wolmirstedt-Isar Leitung Nr. LH-16-10003 / Abschnitt D2 | | | | Planfeststellungsunterlage Anlage C2.3.5.1 | | | | Aufgestellt: Bayreuth, den 26.04.2023 TenneT TSO GmbH [Unterschrift] |
|---|-----------------|--|---------------------|--------------------|----------|---|--------------|-----------------|---|---|
| | | Kreuzung | | | | SOL-Kreuzungsstelle | | | | |
| Kreuzung Nr. | Lageplan Nr. | Kreuzung mit | Parallelführung mit | nähere Bezeichnung | Fremd-KM | Trassen-KM SOL | Bauverfahren | Kreuzungsantrag | Zuständige Behörde / UHV / Träger | Bemerkung |
| 1 | 2 | 3 | 4 | 5 | 6 | 7 | 8 | 9 | 10 | 11 |
| D2-182 | C2.3.2 Blatt 17 | Straße/Weg | | unbefestigt | | 19+455 | Offen | Ja | Privat (s. Teil D2.1) | Dienstbarkeit |
| D2-183 | C2.3.2 Blatt 17 | Straße/Weg | | Asphalt | | 19+539 | Offen | Ja | Privat (s. Teil D2.1) | Dienstbarkeit |
| D2-184 | C2.3.2 Blatt 17 | Straße/Weg | | unbefestigt | | 19+769 | Offen | Ja | Privat (s. Teil D2.1) | Dienstbarkeit |
| D2-185 | C2.3.2 Blatt 17 | Straße/Weg | | unbefestigt | | 19+911 | Offen | Ja | Privat (s. Teil D2.1) | Dienstbarkeit |
| D2-186 | C2.3.2 Blatt 17 | Straße/Weg | | Schotterweg | | 19+920 | Offen | Ja | Privat (s. Teil D2.1) | Dienstbarkeit |
| D2-187 | C2.3.2 Blatt 17 | Straße/Weg | | unbefestigt | | 19+944 | Offen | Ja | Gemeinde Wiesent Bahnhofstraße 15 93109 Wiesent | Dienstbarkeit |
| D2-188 | C2.3.2 Blatt 17 | Straße/Weg | | unbefestigt | | 20+018 | Offen | Ja | Privat (s. Teil D2.1) | Dienstbarkeit |
| D2-189 | C2.3.2 Blatt 18 | Straße/Weg | | unbefestigt | | 20+074 | Offen | Ja | Privat (s. Teil D2.1) | Dienstbarkeit |
| D2-190 | C2.3.2 Blatt 18 | Straße/Weg | | unbefestigt | | 20+105 | Offen | Ja | Privat (s. Teil D2.1) | Dienstbarkeit |
| D2-191 | C2.3.2 Blatt 18 | Straße/Weg | | unbefestigt | | 20+115 | Offen | Ja | Privat (s. Teil D2.1) | Dienstbarkeit |
| D2-192 | C2.3.2 Blatt 18 | Straße/Weg | | unbefestigt | | 20+198 | Offen | Ja | Privat (s. Teil D2.1) | Dienstbarkeit |
| D2-193 | C2.3.2 Blatt 18 | Straße/Weg | | unbefestigt | | 20+205 | Offen | Ja | Privat (s. Teil D2.1) | Dienstbarkeit |
| D2-194 | C2.3.2 Blatt 18 | Straße/Weg | | unbefestigt | | 20+214 | Offen | Ja | Privat (s. Teil D2.1) | Dienstbarkeit |
| D2-195 | C2.3.2 Blatt 18 | Straße/Weg | | unbefestigt | | 20+244 | Offen | Ja | Privat (s. Teil D2.1) | Dienstbarkeit |
| D2-196 | C2.3.2 Blatt 18 | Straße/Weg | | unbefestigt | | 20+276 | Offen | Ja | Privat (s. Teil D2.1) | Dienstbarkeit |
| D2-197 | C2.3.2 Blatt 18 | Straße/Weg | | unbefestigt | | 20+406 | Offen | Ja | Privat (s. Teil D2.1) | Dienstbarkeit |
| D2-198 | C2.3.2 Blatt 18 | Straße/Weg | | unbefestigt | | 20+858 | Offen | Ja | Privat (s. Teil D2.1) | Dienstbarkeit |
| D2-199 | C2.3.2 Blatt 18 | Straße/Weg | | Schotterweg | | 21+295 | Offen | Ja | Privat (s. Teil D2.1) | Dienstbarkeit |


|  | | Kreuzungsverzeichnis BBPIG Vorhaben Nr. 5: HGÜ Wolmirstedt-Isar Leitung Nr. LH-16-10003 / Abschnitt D2 | | | | Planfeststellungsunterlage Anlage C2.3.5.1 | | | | Aufgestellt: Bayreuth, den 26.04.2023 TenneT TSO GmbH [Unterschrift] |
|---|-----------------|--|---------------------|--------------------|----------|---|--------------|-----------------|---|---|
| | | Kreuzung | | | | SOL-Kreuzungsstelle | | | | |
| Kreuzung Nr. | Lageplan Nr. | Kreuzung mit | Parallelführung mit | nähere Bezeichnung | Fremd-KM | Trassen-KM SOL | Bauverfahren | Kreuzungsantrag | Zuständige Behörde / UHV / Träger | Bemerkung |
| 1 | 2 | 3 | 4 | 5 | 6 | 7 | 8 | 9 | 10 | 11 |
| D2-200 | C2.3.2 Blatt 18 | Straße/Weg | | unbefestigt | | 21+305 | Offen | Ja | Privat (s. Teil D2.1) | Dienstbarkeit |
| D2-201 | C2.3.2 Blatt 18 | Straße/Weg | | unbefestigt | | 21+330 | Offen | Ja | Privat (s. Teil D2.1) | Dienstbarkeit |
| D2-202 | C2.3.2 Blatt 18 | Straße/Weg | | unbefestigt | | 21+366 | Offen | Ja | Privat (s. Teil D2.1) | Dienstbarkeit |
| D2-203 | C2.3.2 Blatt 18 | Straße/Weg | | unbefestigt | | 21+382 | Offen | Ja | Privat (s. Teil D2.1) | Dienstbarkeit |
| D2-204 | C2.3.2 Blatt 18 | Straße/Weg | | unbefestigt | | 21+402 | Offen | Ja | Privat (s. Teil D2.1) | Dienstbarkeit |
| D2-205 | C2.3.2 Blatt 18 | Straße/Weg | | unbefestigt | | 21+425 | Offen | Ja | Privat (s. Teil D2.1) | Dienstbarkeit |
| D2-206 | C2.3.2 Blatt 18 | Straße/Weg | | unbefestigt | | 21+436 | Offen | Ja | Privat (s. Teil D2.1) | Dienstbarkeit |
| D2-207 | C2.3.2 Blatt 18 | Straße/Weg | | unbefestigt | | 21+456 | Offen | Ja | Privat (s. Teil D2.1) | Dienstbarkeit |
| D2-208 | C2.3.2 Blatt 18 | Straße/Weg | | unbefestigt | | 21+473 | Offen | Ja | Privat (s. Teil D2.1) | Dienstbarkeit |
| D2-209 | C2.3.2 Blatt 18 | Straße/Weg | | unbefestigt | | 21+492 | Offen | Ja | Privat (s. Teil D2.1) | Dienstbarkeit |
| D2-210 | C2.3.2 Blatt 18 | Straße/Weg | | unbefestigt | | 21+536 | Offen | Ja | Privat (s. Teil D2.1) | Dienstbarkeit |
| D2-211 | C2.3.2 Blatt 18 | Straße/Weg | | unbefestigt | | 21+552 | Offen | Ja | Privat (s. Teil D2.1) | Dienstbarkeit |
| D2-212 | C2.3.2 Blatt 18 | Straße/Weg | | unbefestigt | | 21+610 | Offen | Ja | Privat (s. Teil D2.1) | Dienstbarkeit |
| D2-213 | C2.3.2 Blatt 18 | Straße/Weg | | unbefestigt | | 21+622 | Offen | Ja | Privat (s. Teil D2.1) | Dienstbarkeit |
| D2-214 | C2.3.2 Blatt 19 | Straße/Weg | | unbefestigt | | 21+741 | Offen | Ja | Privat (s. Teil D2.1) | Dienstbarkeit |
| D2-215 | C2.3.2 Blatt 19 | Gewässer III.Ordnung | | Unbenannter Graben | | 21+806 | Offen | Ja | Privat (s. Teil D2.1) | Dienstbarkeit |
| D2-216 | C2.3.2 Blatt 19 | Fremdleitung (unterirdisch) | | Fernmeldekabel | | 22+088 | Offen | Ja | Deutsche Telekom Netzproduktion GmbH Landgrabenweg 151 53227 Bonn | gegengezeichnetes KH; nicht mehr in Betrieb |
| D2-217 | C2.3.2 Blatt 19 | Straße/Weg | | unbefestigt | | 22+089 | Offen | Ja | Gemeinde Wiesent Bahnhofstraße 1 93109 Wiesent | Dienstbarkeit |

|  | | Kreuzungsverzeichnis BBPIG Vorhaben Nr. 5: HGÜ Wolmirstedt-Isar Leitung Nr. LH-16-10003 / Abschnitt D2 | | | | Planfeststellungsunterlage Anlage C2.3.5.1 | | | | Aufgestellt: Bayreuth, den 26.04.2023 TenneT TSO GmbH [Unterschrift] |
|---|-----------------|---|---------------------|---|-----------------------------------|--|--------------|-----------------|---|---|
| | | Kreuzung | | | | SOL-Kreuzungsstelle | | | | |
| Kreuzung Nr. | Lageplan Nr. | Kreuzung mit | Parallelführung mit | nähere Bezeichnung | Fremd-KM | Trassen-KM SOL | Bauverfahren | Kreuzungsantrag | Zuständige Behörde / UHV / Träger | Bemerkung |
| 1 | 2 | 3 | 4 | 5 | 6 | 7 | 8 | 9 | 10 | 11 |
| D2-218 | C2.3.2 Blatt 19 | Straße/Weg | | unklassifizierte Gemeinde- oder Ortsverbindungsstraße | | 22+222 | Offen | Ja | Gemeinde Wiesent Bahnhofstraße 1 93109 Wiesent | Dienstbarkeit |
| D2-219 | C2.3.2 Blatt 19 | Fremdleitung (unterirdisch) | | Fernmeldekabel | | 22+245 | Offen | Ja | Deutsche Telekom Netzproduktion GmbH Landgrabenweg 151 53227 Bonn | gegengezeichnetes KH; nicht mehr in Betrieb |
| D2-220 | C2.3.2 Blatt 19 | Freileitung | | Mittelspannungsfreileitung | | 22+437 | Offen | Ja | Elektrizitätswerk Wörth a.d. Donau/Rupert Heider & Co. KG Regensburger Straße 21 93086 Wörth a.d. Donau | gegengezeichnetes KH |
| D2-221 | C2.3.2 Blatt 19 | Fremdleitung (unterirdisch) | | Wasserleitung | | 22+530 | Geschlossen | Ja | Gemeinde Wiesent Bahnhofstraße 1 93109 Wiesent | gegengezeichnetes KH |
| D2-222 | C2.3.2 Blatt 19 | Fremdleitung (unterirdisch) | | Schmutzwasser-Kanal | | 22+533 | Geschlossen | Ja | Gemeinde Wiesent Bahnhofstraße 1 93109 Wiesent | gegengezeichnetes KH |
| D2-223 | C2.3.2 Blatt 19 | Straße/Weg | | unklassifizierte Gemeinde- oder Ortsverbindungsstraße | | 22+534 | Geschlossen | Ja | Gemeinde Wiesent Bahnhofstraße 1 93109 Wiesent | Dienstbarkeit |
| D2-224 | C2.3.2 Blatt 19 | Gewässer III. Ordnung | | Augraben | | 22+540 | Geschlossen | Ja | Landratsamt Regensburg Altmühlstraße 3 93059 Regensburg | Dienstbarkeit |
| D2-225 | C2.3.2 Blatt 19 | Fremdleitung (unterirdisch) | | Fernmeldekabel | | 22+650 | Offen | Ja | Gemeinde Wiesent Bahnhofstraße 1 93109 Wiesent | gegengezeichnetes KH |
| D2-226 | C2.3.2 Blatt 19 | Straße/Weg | | unklassifizierte Gemeinde- oder Ortsverbindungsstraße | | 22+653 | Offen | Ja | Gemeinde Wiesent Bahnhofstraße 1 93109 Wiesent | Dienstbarkeit |
| D2-227 | C2.3.2 Blatt 19 | Fremdleitung (unterirdisch) | | Fernmeldekabel | | 22+661 | Offen | Ja | Deutsche Telekom Netzproduktion GmbH Landgrabenweg 151 53227 Bonn | gegengezeichnetes KH |
| D2-228 | C2.3.2 Blatt 20 | Fremdleitung (unterirdisch) | | Fernmeldekabel | | 22+928 | Geschlossen | Ja | Deutsche Telekom Netzproduktion GmbH Landgrabenweg 151 53227 Bonn | gegengezeichnetes KH |
| D2-229 | C2.3.2 Blatt 20 | Staatsstraße | | St2125 | Abschnitt 200 Kilometer 10,158 | 22+932 | Geschlossen | Ja | Staatliches Bauamt Regensburg Postfach 10 10 41 93010 Regensburg | vollst. KH |
| D2-230 | C2.3.2 Blatt 20 | Richtfunkstrecke | | 0771-A817 | | 23+056 | Geschlossen | Ja | Vodafone GmbH Ferdinand-Braun-Platz 1 40549 Düsseldorf | KH; keine Sicherung |
| D2-231 | C2.3.2 Blatt 20 | Straße/Weg | | unbefestigt | | 23+085 | Geschlossen | Ja | Gemeinde Wiesent Bahnhofstraße 1 93109 Wiesent | Dienstbarkeit |
| D2-232 | C2.3.2 Blatt 20 | Fremdleitung (unterirdisch) | | Fernmeldekabel | | 23+099 | Geschlossen | Ja | Gemeinde Wiesent Bahnhofstraße 1 93109 Wiesent | gegengezeichnetes KH |
| D2-233 | C2.3.2 Blatt 20 | Straße/Weg | | befestigt | | 23+101 | Geschlossen | Ja | Gemeinde Wiesent Bahnhofstraße 1 93109 Wiesent | Dienstbarkeit |
| D2-234 | C2.3.2 Blatt 20 | Fremdleitung (unterirdisch) | | Niederspannungskabel | | 23+103 | Geschlossen | Ja | Elektrizitätswerk Wörth a.d. Donau/Rupert Heider & Co. KG Regensburger Straße 21 93086 Wörth a.d. Donau | gegengezeichnetes KH |
| D2-235 | C2.3.2 Blatt 20 | Gewässer III. Ordnung | | Moosgraben | | 23+114 | Geschlossen | Ja | Landratsamt Regensburg Altmühlstraße 3 93059 Regensburg | Mustervertrag K2.3 |

|  | | Kreuzungsverzeichnis BBPIG Vorhaben Nr. 5: HGÜ Wolmirstedt-Isar Leitung Nr. LH-16-10003 / Abschnitt D2 | | | | Planfeststellungsunterlage Anlage C2.3.5.1 | | | | Aufgestellt: Bayreuth, den 26.04.2023 TenneT TSO GmbH [Unterschrift] |
|---|-----------------|--|---------------------|---|---------------------------------|---|--------------|-----------------|---|---|
| Kreuzung | | | | | | SOL-Kreuzungsstelle | | | | |
| Kreuzung Nr. | Lageplan Nr. | Kreuzung mit | Parallelführung mit | nähere Bezeichnung | Fremd-KM | Trassen-KM SOL | Bauverfahren | Kreuzungsantrag | Zuständige Behörde / UHV / Träger | Bemerkung |
| 1 | 2 | 3 | 4 | 5 | 6 | 7 | 8 | 9 | 10 | 11 |
| D2-236 | C2.3.2 Blatt 20 | Freileitung | | Mittelspannungsfreileitung 20kV | | 23+137 | Geschlossen | Ja | Elektrizitätswerk Wörth a.d. Donau/Rupert Heider & Co. KG Regensburger Straße 21 93086 Wörth a.d. Donau | gegengezeichnetes KH |
| D2-237 | C2.3.2 Blatt 20 | Fremdleitung (unterirdisch) | | Wasserleitung | | 23+213 | Offen | Ja | Gemeinde Wiesent Bahnhofstraße 1 93109 Wiesent | gegengezeichnetes KH |
| D2-238 | C2.3.2 Blatt 20 | Straße/Weg | | befestigt | | 23+333 | Geschlossen | Ja | Gemeinde Wiesent Bahnhofstraße 1 93109 Wiesent | Dienstbarkeit |
| D2-239 | C2.3.2 Blatt 20 | Gewässer III. Ordnung | | Moosgraben | | 23+342 | Geschlossen | Ja | Landratsamt Regensburg Altmühlstraße 3 93059 Regensburg | Mustervertrag K2.3 |
| D2-240 | C2.3.2 Blatt 20 | Richtfunkstrecke | | NY0742-NY0287 | | 23+429 | Offen | Ja | Deutsche Telekom Netzproduktion GmbH Landgrabenweg 151 53227 Bonn | KH; keine Sicherung |
| D2-241 | C2.3.2 Blatt 20 | Fremdleitung (unterirdisch) | | Rohrleitung | | 23+524 | Geschlossen | Ja | MERO Germany GmbH MERO-Weg 1 85088 Vohburg a.d. Donau | Kreuzungsvertrag |
| D2-242 | C2.3.2 Blatt 20 | Straße/Weg | | Asphalt | | 23+524 | Geschlossen | Ja | Stadt Wörth a. d. Donau Rathausplatz 1 93086 Wörth a.d. Donau | Dienstbarkeit |
| D2-243 | C2.3.2 Blatt 20 | Straße/Weg | | befestigt | | 23+767 | Offen | Ja | Stadt Wörth a. d. Donau Rathausplatz 1 93086 Wörth a.d. Donau | Dienstbarkeit |
| D2-244 | C2.3.2 Blatt 20 | Straße/Weg | | befestigt | | 24+036 | Offen | Ja | Stadt Wörth a. d. Donau Rathausplatz 1 93086 Wörth a.d. Donau | Dienstbarkeit |
| D2-245 | C2.3.2 Blatt 21 | Fremdleitung (unterirdisch) | | Fernmeldekabel | | 24+213 | Geschlossen | Ja | Autobahndirektion Südbayern Außenstelle Regensburg Alemannenstraße 9 93053 Regensburg | gegengezeichnetes KH |
| D2-246 | C2.3.2 Blatt 21 | Fremdleitung (unterirdisch) | | Fernmeldekabel | | 24+214 | Geschlossen | Ja | Autobahndirektion Südbayern Außenstelle Regensburg Alemannenstraße 9 93053 Regensburg | gegengezeichnetes KH |
| D2-247 | C2.3.2 Blatt 21 | Fremdleitung (unterirdisch) | | Regenwasser-Kanal | | 24+237 | Geschlossen | Ja | Autobahndirektion Südbayern Außenstelle Regensburg Alemannenstraße 9 93053 Regensburg | gegengezeichnetes KH |
| D2-248 | C2.3.2 Blatt 21 | Bundesautobahn | | A3 | Abschnitt 1120 Kilometer 8,5 | 24+237 | Geschlossen | Ja | Autobahndirektion Südbayern Außenstelle Regensburg Alemannenstraße 9 93053 Regensburg | vollst. KH |
| D2-249 | C2.3.2 Blatt 21 | Richtfunkstrecke | | 5622-A713 | | 24+302 | Geschlossen | Ja | Vodafone GmbH Ferdinand-Braun-Platz 1 40549 Düsseldorf | KH; keine Sicherung |
| D2-250 | C2.3.2 Blatt 21 | Fremdleitung (unterirdisch) | | Mittelspannungskabel | | 24+537 | Geschlossen | Ja | Privat - Eigentümer unbekannt | gegengezeichnetes KH oder Dienstbarkeit |
| D2-251 | C2.3.2 Blatt 21 | Straße/Weg | | unklassifizierte Gemeinde- oder Ortsverbindungsstraße | | 24+539 | Geschlossen | Ja | Stadt Wörth a. d. Donau Rathausplatz 1 93086 Wörth a.d. Donau | Dienstbarkeit |
| D2-252 | C2.3.2 Blatt 21 | Straße/Weg | | befestigt | | 24+830 | Offen | Ja | Stadt Wörth a. d. Donau Rathausplatz 1 93086 Wörth a.d. Donau | Dienstbarkeit |
| D2-253 | C2.3.2 Blatt 21 | Straße/Weg | | unklassifizierte Gemeinde- oder Ortsverbindungsstraße | | 24+837 | Offen | Ja | Stadt Wörth a. d. Donau Rathausplatz 1 93086 Wörth a.d. Donau | Dienstbarkeit |

|  | | Kreuzungsverzeichnis BBPIG Vorhaben Nr. 5: HGÜ Wolmirstedt-Isar Leitung Nr. LH-16-10003 / Abschnitt D2 | | | | Planfeststellungsunterlage Anlage C2.3.5.1 | | | | Aufgestellt: Bayreuth, den 26.04.2023 TenneT TSO GmbH [Unterschrift] |
|---|-----------------|--|---------------------|--|----------|---|--------------|-----------------|---|---|
| | | Kreuzung | | | | SOL-Kreuzungsstelle | | | | |
| Kreuzung Nr. | Lageplan Nr. | Kreuzung mit | Parallelführung mit | nähere Bezeichnung | Fremd-KM | Trassen-KM SOL | Bauverfahren | Kreuzungsantrag | Zuständige Behörde / UHV / Träger | Bemerkung |
| 1 | 2 | 3 | 4 | 5 | 6 | 7 | 8 | 9 | 10 | 11 |
| D2-254 | C2.3.2 Blatt 21 | Fremdleitung (unterirdisch) | | Fernmeldekabel | | 24+844 | Offen | Ja | Deutsche Telekom Netzproduktion GmbH Landgrabenweg 151 53227 Bonn | gegengezeichnetes KH |
| D2-255 | C2.3.2 Blatt 21 | Fremdleitung (unterirdisch) | | Wasserleitung | | 24+844 | Offen | Ja | Verwaltungsgemeinschaft Wörth a. d. Donau Rathausplatz 1 93086 Wörth a.d. Donau | gegengezeichnetes KH |
| D2-256 | C2.3.2 Blatt 21 | Freileitung | | Mittelspannungsfreileitung | | 25+012 | Offen | Ja | Elektrizitätswerk Wörth a.d. Donau/Rupert Heider & Co. KG Regensburger Straße 21 93086 Wörth a.d. Donau | gegengezeichnetes KH |
| D2-257 | C2.3.2 Blatt 22 | Freileitung | | Mittelspannungsfreileitung | | 25+210 | Offen | Ja | Elektrizitätswerk Wörth a.d. Donau/Rupert Heider & Co. KG Regensburger Straße 21 93086 Wörth a.d. Donau | gegengezeichnetes KH |
| D2-258 | C2.3.2 Blatt 22 | Fremdleitung (unterirdisch) | | Wasserleitung | | 25+806 | Offen | Ja | Verwaltungsgemeinschaft Wörth a. d. Donau Rathausplatz 1 93086 Wörth a.d. Donau | gegengezeichnetes KH |
| D2-259 | C2.3.2 Blatt 22 | Straße/Weg | | unklassifizierte Gemeinde- oder Ortsverbindungsstraße | | 25+817 | Offen | Ja | Stadt Wörth a. d. Donau Rathausplatz 1 93086 Wörth a.d. Donau | Dienstbarkeit |
| D2-260 | C2.3.2 Blatt 22 | Straße/Weg | | unbefestigt | | 26+077 | Offen | Ja | Stadt Wörth a. d. Donau Rathausplatz 1 93086 Wörth a.d. Donau | Dienstbarkeit |
| D2-261 | C2.3.2 Blatt 23 | Gewässer III. Ordnung | | unbenannter Graben | | 26+354 | Offen | Ja | Bundeswasserstraßenverwaltung Erlanger Straße 1 93059 Regensburg | Dienstbarkeit |
| D2-262 | C2.3.2 Blatt 23 | Straße/Weg | | unbefestigt | | 26+360 | Offen | Ja | Stadt Wörth a. d. Donau Rathausplatz 1 93086 Wörth a.d. Donau | Dienstbarkeit |
| D2-263 | C2.3.2 Blatt 23 | Straße/Weg | | unbefestigt | | 26+375 | Offen | Ja | Stadt Wörth a. d. Donau Rathausplatz 1 93086 Wörth a.d. Donau | Dienstbarkeit |
| D2-264 | C2.3.2 Blatt 23 | Straße/Weg | | Schotterweg | | 26+668 | Geschlossen | Ja | Stadt Wörth a. d. Donau Rathausplatz 1 93086 Wörth a.d. Donau | Dienstbarkeit |
| D2-265 | C2.3.2 Blatt 23 | Fremdleitung (unterirdisch) | | Mittelspannungskabel 20kV | | 26+670 | Geschlossen | Ja | Elektrizitätswerk Wörth a.d. Donau/Rupert Heider & Co. KG Regensburger Straße 21 93086 Wörth a.d. Donau | gegengezeichnetes KH |
| D2-266 | C2.3.2 Blatt 23 | Fremdleitung (unterirdisch) | | Mittelspannungskabel 20kV | | 26+671 | Geschlossen | Ja | Elektrizitätswerk Wörth a.d. Donau/Rupert Heider & Co. KG Regensburger Straße 21 93086 Wörth a.d. Donau | gegengezeichnetes KH |
| D2-267 | C2.3.2 Blatt 23 | Fremdleitung (unterirdisch) | | Fernmeldekabel | | 26+711 | Geschlossen | Ja | Bayernwerk Netz GmbH Lilienthalstraße 7 93049 Regensburg | Rahmenvertrag |
| D2-268 | C2.3.2 Blatt 23 | Straße/Weg | | Schotterweg | | 26+715 | Geschlossen | Ja | Bundeswasserstraßenverwaltung Erlanger Straße 1 93059 Regensburg | Dienstbarkeit |
| D2-269 | C2.3.2 Blatt 23 | Straße/Weg | | unbefestigt | | 26+828 | Geschlossen | Ja | Bundeswasserstraßenverwaltung Erlanger Straße 1 93059 Regensburg | Dienstbarkeit |
| D2-270 | C2.3.2 Blatt 23 | Gewässer I. Ordnung | | Donau | | 26+840 - 27+022 | Geschlossen | Ja | Bundeswasserstraßenverwaltung Erlanger Straße 1 93059 Regensburg | Mustervertrag K2.3; Mustervertrag K10 |
| D2-271 | C2.3.2 Blatt 23 | Richtfunkstrecke | | 6112-7696 | | 26+973 | Geschlossen | Ja | Vodafone GmbH Ferdinand-Braun-Platz 1 40549 Düsseldorf | KH; keine Sicherung |

|  | | Kreuzungsverzeichnis BBPIG Vorhaben Nr. 5: HGÜ Wolmirstedt-Isar Leitung Nr. LH-16-10003 / Abschnitt D2 | | | | Planfeststellungsunterlage Anlage C2.3.5.1 | | | | Aufgestellt: Bayreuth, den 26.04.2023 TenneT TSO GmbH [Unterschrift] |
|---|-----------------|--|---------------------|--|----------|---|--------------|-----------------|---|---|
| | | Kreuzung | | | | SOL-Kreuzungsstelle | | | | |
| Kreuzung Nr. | Lageplan Nr. | Kreuzung mit | Parallelführung mit | nähere Bezeichnung | Fremd-KM | Trassen-KM SOL | Bauverfahren | Kreuzungsantrag | Zuständige Behörde / UHV / Träger | Bemerkung |
| 1 | 2 | 3 | 4 | 5 | 6 | 7 | 8 | 9 | 10 | 11 |
| D2-272 | C2.3.2 Blatt 23 | Straße/Weg | | unbefestigt | | 27+040 | Geschlossen | Ja | Gemeinde Pfatter Haidauer Straße 40 93102 Pfatter | Dienstbarkeit |
| D2-273 | C2.3.2 Blatt 23 | Straße/Weg | | unbefestigt | | 27+190 | Geschlossen | Ja | Freistaat Bayern Staatliches Hochbauamt Bajuwarenstraße 2d 93053 Regensburg | Dienstbarkeit |
| D2-274 | C2.3.2 Blatt 23 | Straße/Weg | | unbefestigt | | 27+205 | Geschlossen | Ja | Freistaat Bayern Staatliches Hochbauamt Bajuwarenstraße 2d 93053 Regensburg | Dienstbarkeit |
| D2-275 | C2.3.2 Blatt 24 | Fremdleitung (unterirdisch) | | Mittelspannungskabel 20kV | | 27+430 | Geschlossen | Ja | Elektrizitätswerk Wörth a.d. Donau/Rupert Heider & Co. KG Regensburger Straße 21 93086 Wörth a.d. Donau | gegengezeichnetes KH |
| D2-276 | C2.3.2 Blatt 24 | Fremdleitung (unterirdisch) | | Mittelspannungskabel 20kV | | 27+430 | Geschlossen | Ja | Elektrizitätswerk Wörth a.d. Donau/Rupert Heider & Co. KG Regensburger Straße 21 93086 Wörth a.d. Donau | gegengezeichnetes KH |
| D2-277 | C2.3.2 Blatt 24 | Fremdleitung (unterirdisch) | | Fernmeldekabel | | 27+431 | Geschlossen | Ja | Deutsche Telekom Netzproduktion GmbH Landgrabenweg 151 53227 Bonn | gegengezeichnetes KH |
| D2-278 | C2.3.2 Blatt 24 | Straße/Weg | | unklassifizierte Gemeinde- oder Ortsverbindungsstraße | | 27+435 | Geschlossen | Ja | Gemeinde Pfatter Haidauer Straße 40 93102 Pfatter | Dienstbarkeit |
| D2-279 | C2.3.2 Blatt 24 | Fremdleitung (unterirdisch) | | Fernmeldekabel | | 27+439 | Geschlossen | Ja | Deutsche Telekom Netzproduktion GmbH Landgrabenweg 151 53227 Bonn | gegengezeichnetes KH |
| D2-280 | C2.3.2 Blatt 24 | Fremdleitung (unterirdisch) | | Mittelspannungskabel 20kV | | 27+440 | Geschlossen | Ja | Elektrizitätswerk Wörth a.d. Donau/Rupert Heider & Co. KG Regensburger Straße 21 93086 Wörth a.d. Donau | gegengezeichnetes KH |
| D2-281 | C2.3.2 Blatt 24 | Fremdleitung (unterirdisch) | | Mittelspannungskabel 20kV | | 27+440 | Geschlossen | Ja | Elektrizitätswerk Wörth a.d. Donau/Rupert Heider & Co. KG Regensburger Straße 21 93086 Wörth a.d. Donau | gegengezeichnetes KH |
| D2-282 | C2.3.2 Blatt 24 | Freileitung | | Mittelspannungsfreileitung | | 27+571 | Offen | Ja | Elektrizitätswerk Wörth a.d. Donau/Rupert Heider & Co. KG Regensburger Straße 21 93086 Wörth a.d. Donau | gegengezeichnetes KH |
| D2-283 | C2.3.2 Blatt 24 | Straße/Weg | | Schotterweg | | 27+682 | Offen | Ja | Gemeinde Pfatter Haidauer Straße 40 93102 Pfatter | Dienstbarkeit |
| D2-284 | C2.3.2 Blatt 24 | Fremdleitung (unterirdisch) | | Wasserleitung | | 27+685 | Offen | Ja | Zweckverband zur Wasserversorgung im Landkreis Regensburg-Süd Aukofener Straße 17 93098 Mintraching | gegengezeichnetes KH |
| D2-285 | C2.3.2 Blatt 24 | Fremdleitung (unterirdisch) | | Niederspannungskabel | | 27+817 | Offen | Ja | Elektrizitätswerk Wörth a.d. Donau/Rupert Heider & Co. KG Regensburger Straße 21 93086 Wörth a.d. Donau | gegengezeichnetes KH |
| D2-286 | C2.3.2 Blatt 24 | Straße/Weg | | unbefestigt | | 27+927 | Geschlossen | Ja | Gemeinde Pfatter Haidauer Straße 40 93102 Pfatter | Dienstbarkeit |
| D2-287 | C2.3.2 Blatt 24 | Gewässer III.Ordnung | | Alter Lohgraben | | 27+948 | Geschlossen | Ja | Landratsamt Regensburg Altmühlstraße 3 93059 Regensburg | Mustervertrag K2.3 |
| D2-288 | C2.3.2 Blatt 24 | Straße/Weg | | unbefestigt | | 28+029 | Geschlossen | Ja | Gemeinde Pfatter Haidauer Straße 40 93102 Pfatter | Dienstbarkeit |
| D2-289 | C2.3.2 Blatt 25 | Straße/Weg | | Asphalt | | 28+164 | Offen | Ja | Gemeinde Pfatter Haidauer Straße 40 93102 Pfatter | Dienstbarkeit |

|  | | Kreuzungsverzeichnis BBPIG Vorhaben Nr. 5: HGÜ Wolmirstedt-Isar Leitung Nr. LH-16-10003 / Abschnitt D2 | | | | Planfeststellungsunterlage Anlage C2.3.5.1 | | | | Aufgestellt: Bayreuth, den 26.04.2023 TenneT TSO GmbH [Unterschrift] |
|---|-----------------|---|---------------------|---|---------------------------------|--|--------------|-----------------|---|---|
| | | Kreuzung | | | | SOL-Kreuzungsstelle | | | | |
| Kreuzung Nr. | Lageplan Nr. | Kreuzung mit | Parallelführung mit | nähere Bezeichnung | Fremd-KM | Trassen-KM SOL | Bauverfahren | Kreuzungsantrag | Zuständige Behörde / UHV / Träger | Bemerkung |
| 1 | 2 | 3 | 4 | 5 | 6 | 7 | 8 | 9 | 10 | 11 |
| D2-290 | C2.3.2 Blatt 25 | Straße/Weg | | unbefestigt | | 28+364 | Geschlossen | Ja | Gemeinde Pfatter Haidauer Straße 40 93102 Pfatter | Dienstbarkeit |
| D2-291 | C2.3.2 Blatt 25 | Gewässer III.Ordnung | | Geislinger Mühlbach | | 28+373 | Geschlossen | Ja | Landratsamt Regensburg Altmühlstraße 3 93059 Regensburg | Mustervertrag K2.3 |
| D2-292 | C2.3.2 Blatt 25 | Fremdleitung (unterirdisch) | | Fernmeldekabel | | 28+444 | Geschlossen | Ja | Deutsche Telekom Netzproduktion GmbH Landgrabenweg 151 53227 Bonn | gegengezeichnetes KH |
| D2-293 | C2.3.2 Blatt 25 | Fremdleitung (unterirdisch) | | Schmutzwasser-Kanal | | 28+445 | Geschlossen | Ja | Gemeinde Pfatter Haidauer Straße 40 93102 Pfatter | gegengezeichnetes KH |
| D2-294 | C2.3.2 Blatt 25 | Straße/Weg | | Asphalt | | 28+448 | Geschlossen | Ja | Gemeinde Pfatter Haidauer Straße 40 93102 Pfatter | Dienstbarkeit |
| D2-295 | C2.3.2 Blatt 25 | Fremdleitung (unterirdisch) | | Fernmeldekabel | | 28+455 | Geschlossen | Ja | Deutsche Telekom Netzproduktion GmbH Landgrabenweg 151 53227 Bonn | gegengezeichnetes KH |
| D2-296 | C2.3.2 Blatt 25 | Bundesstraße | | B8 | Abschnitt 3100 Kilometer 1,5 | 28+462 | Geschlossen | Ja | Staatliches Bauamt Regensburg Postfach 10 10 41 93010 Regensburg | vollst. KH |
| D2-297 | C2.3.2 Blatt 25 | Fremdleitung (unterirdisch) | | Fernmeldekabel | | 28+475 | Geschlossen | Ja | Deutsche Telekom Netzproduktion GmbH Landgrabenweg 151 53227 Bonn | gegengezeichnetes KH |
| D2-298 | C2.3.2 Blatt 25 | Straße/Weg | | Asphalt | | 28+476 | Geschlossen | Ja | Gemeinde Pfatter Haidauer Straße 40 93102 Pfatter | Dienstbarkeit |
| D2-299 | C2.3.2 Blatt 25 | Freileitung | | Hochspannungsfreileitung 110kV LH-08-04/GEIG-KAGS 134 | | 28+656 | Offen | Ja | Bayernwerk Netz GmbH Lilienthalstraße 7 93049 Regensburg | Rahmenvertrag |
| D2-300 | C2.3.2 Blatt 25 | Straße/Weg | | Asphalt | | 28+799 | Offen | Ja | Gemeinde Pfatter Haidauer Straße 40 93102 Pfatter | Dienstbarkeit |