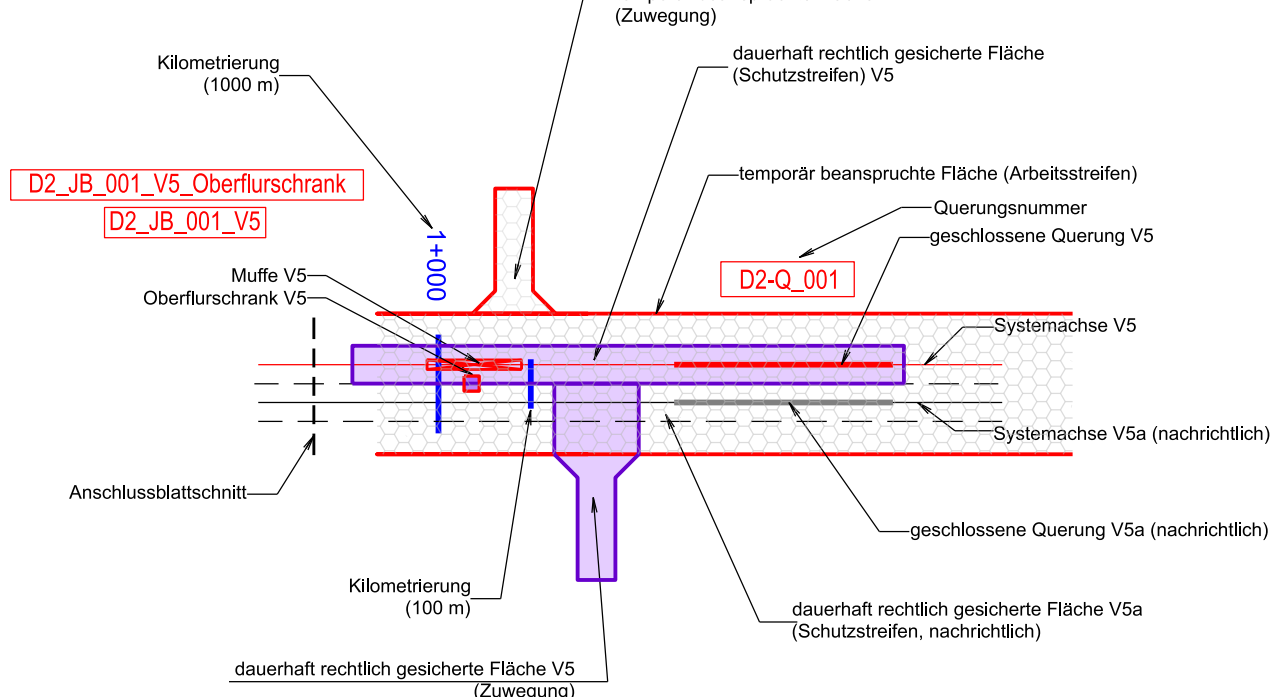


**Systemskizze SuedOstLink:**



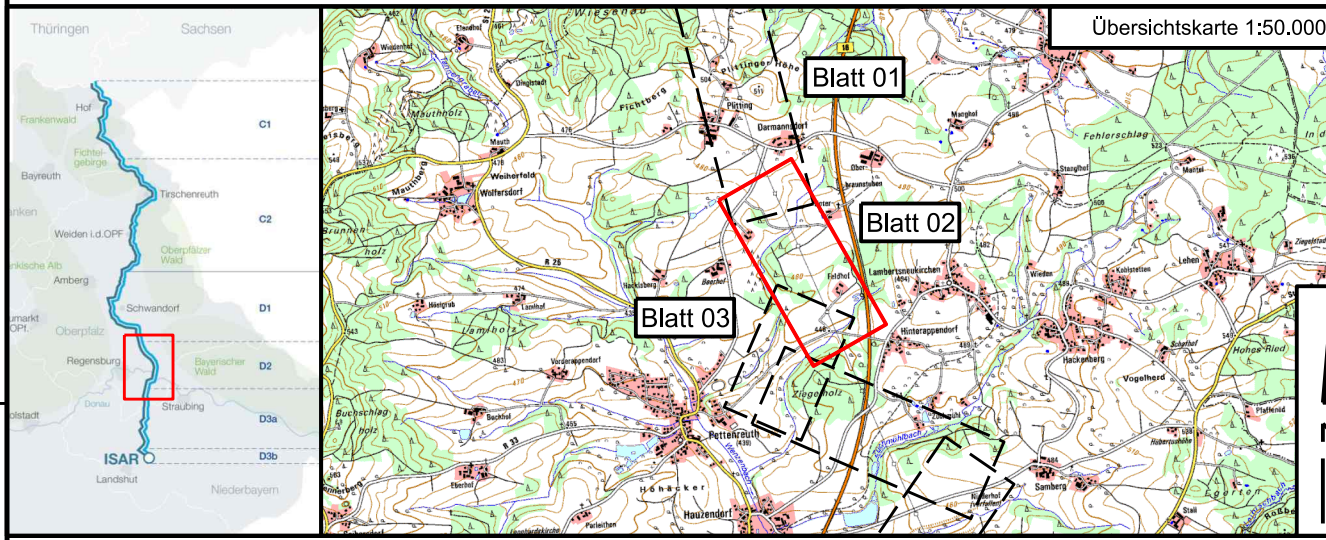
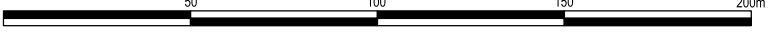
Kilometrierung wird von der Systemachse ab Abschnittsbeginn angegeben.

**Legende**

- Grenzen:**
- Bundesland
  - Landkreis
  - Stadt / Gemeinde
  - Gemarkung
  - Flurstücksgrenze
  - Flurstücksnummer
  - Flurbereinigung
  - Gebäude
- Planung:**
- Eigentümer Schlüsselnummer
  - Grundstücksordnungsnummer
  - dauerhaft rechtlich gesicherte Fläche V5
  - temporär beanspruchte Fläche
  - Wald- und Gehölzengriff

ALKIS-Daten vom Amt für Digitalisierung, Breitband und Vermessung (Stand: 04/2022)  
 Vermessung vom 04/2019  
 Fremdleitungen sind nachrichtlich dargestellt. Es besteht keine Gewähr auf Lage und Vollständigkeit.  
 Die Lage, Tiefe und Dimension der Fremdleitungen sind bei Bauausführung durch Einweisung und Handschachtung zu ermitteln.

Koordinatensystem: ETRS89 / UTM Zone N32, EPSG 4647



Rev	Datum	Erstellung	Ausgabe	Erstellt	Geprüft	Freigegeben
00	31.05.2023	Erstellung		Schwabe	Jurek	Schafhirt

**Planfeststellung**

Vorhabenträger:  
 TenneT TSO GmbH  
 Bernecker Straße 70  
 95448 Bayreuth

**tennet**  
Datum: \_\_\_\_\_

Auftragnehmer:  
 Imp GmbH  
 Im Neyl 18  
 59823 Amsberg

**SOL-iG**  
  
 Datum: \_\_\_\_\_

Der SuedOstLink (Vorhaben 5) wird durch EU-Mittel gefördert.  
**Kofinanziert von der Fazilität „Connecting Europe“ der Europäischen Union.**

Blatt-Nr.: 02	Maßstab: 1 : 2.000
km: 1,3 - 2,4	Einheit: m
Dok.Titel: SOL D2 §21 D3.1 Rechtserwerbspläne 1:2.000 Vorhaben Nr. 5 (Blatt 01 bis 25)	Objekt: 17 - Abschnitt D2
DCC	Dok. Identnummer: A060-AGT-000761-AT-001