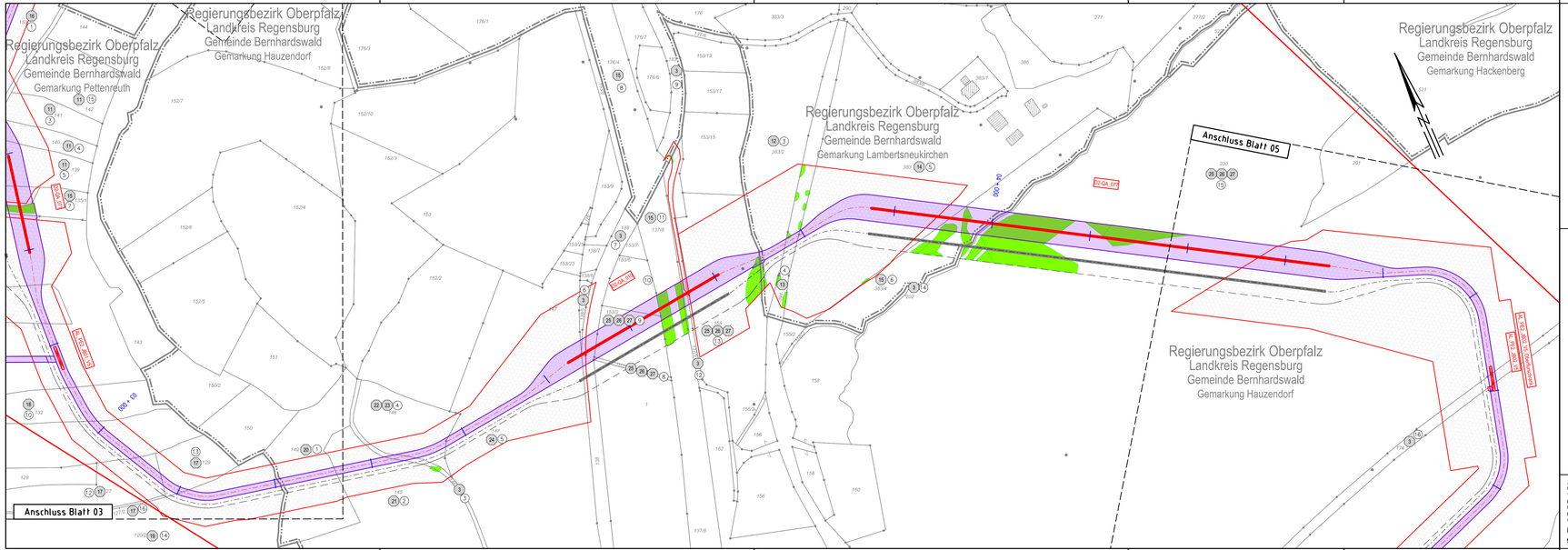

Systemskizze SuedOstLink:

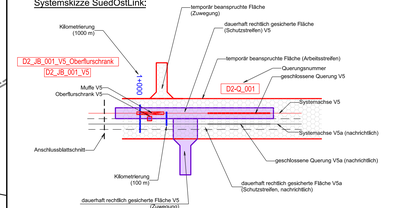

Kilometrierung wird von der Systemachse ab Abschnittsbeginn angegeben.

Legende

Grenzen:

- Bundesland
- Landkreis
- Stadt / Gemeinde
- Gemarkung
- Flurstücksgrenze
- 37 Flurstücksnummer
- Flurbereinigung
- Gebäude

Planung:

- 1 Eigentümer Schlüsselnummer
- 5 Grundstücks-ordnungsnummer
- dauerhaft rechtlich gesicherte Fläche V5
- D2-Q-Q-Q temporär beanspruchte Fläche
- Wald- und Gehölzeingriff

ALKIS-Daten vom Amt für Digitalisierung, Breitband und Vermessung (Stand: 04/2022)
Vermessung vom 04/2019
Fremdleitungen sind nachrichtlich dargestellt. Es besteht keine Gewähr auf Lage und Vollständigkeit.
Die Lage, Tiefe und Dimension der Fremdleitungen sind bei Bauausführung durch Einweisung und Handschachtung zu ermitteln.

Koordinatensystem: ETRS89 / UTM Zone N32, EPSG 4647

Unterlage: D3.1

TENNET

BBPIG-Vorhaben 5, HGÜ-Verbindung Wolmirstedt - Isar
BBPIG-Vorhaben 5a, HGÜ-Verbindung Klein Rogahn - Isar
Leitung-Nr.: LH-16-10003 / LH-16-10004

Planfeststellungsabschnitt D2

Rechtserwerbsplan V5

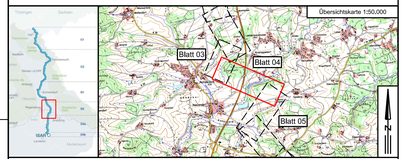

Revisionsliste

Rev	Datum	Ausgabe	Erstellt	Geprüft	Freigegeben
00	31.05.2023	Erstellung	Schwabe	Junk	Schalkort

Planfeststellung

Vorhabenträger:
Tennet T SO GmbH
Bernecker Straße 70
95448 Bayreuth

TENNET

Datum:

Auftragnehmer:
Imp GmbH
Im Neyl 18
59823 Arnsberg

SOL-iG

Datum:

Feststgestellt nach § 24 NABEG
Bonn, den

Der SuedOstLink (Vorhaben 5) wird durch EU-Mittel gefördert.
Kofinanziert von der Fazilität „Connecting Europe" der Europäischen Union.

Blatt-Nr.: 04	Maßstab: 1 : 2.000
km: 2.8 - 4.7	Einheit: m

Dok.Titel	Objekt	DCC	Dok. Identnummer
SOL D2 §21 D3.1 Rechtserwerbsplan 12.000 Vorhaben Nr. 5 (Blatt 01-06-25)	17 – Abschnitt D2	D00165 – Genehmigung	A060-AGT-000761-AT-001