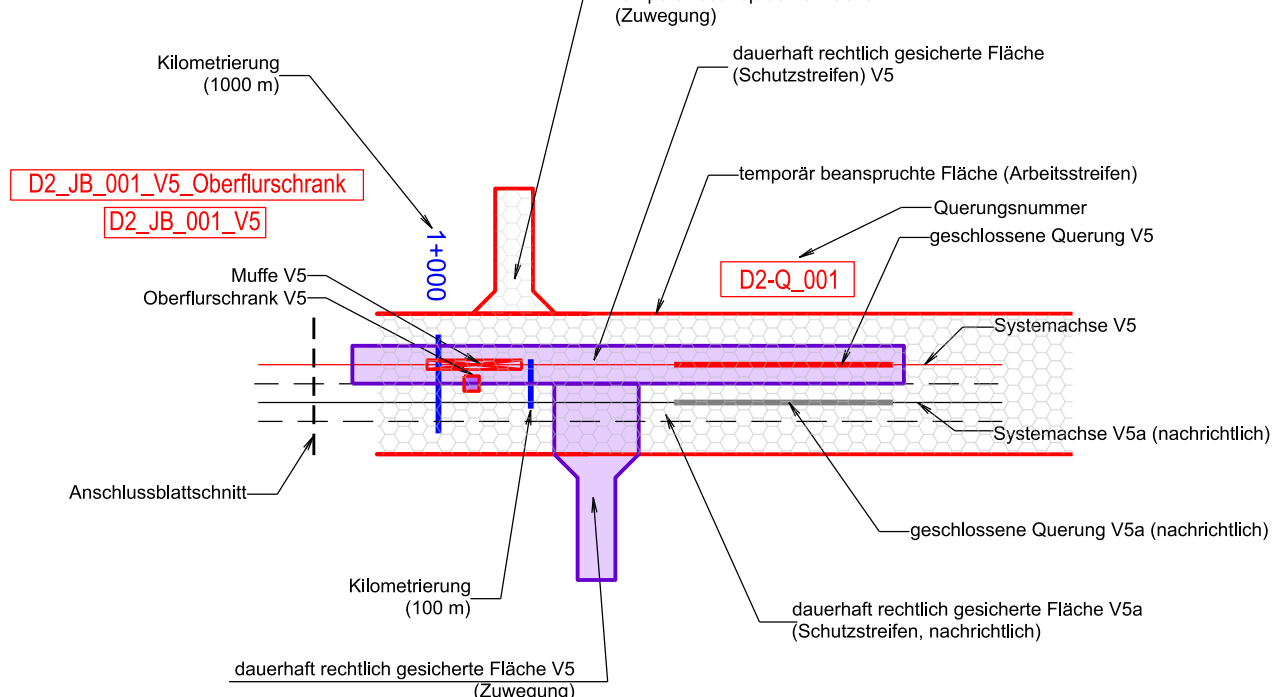


Systemskizze SuedOstLink:



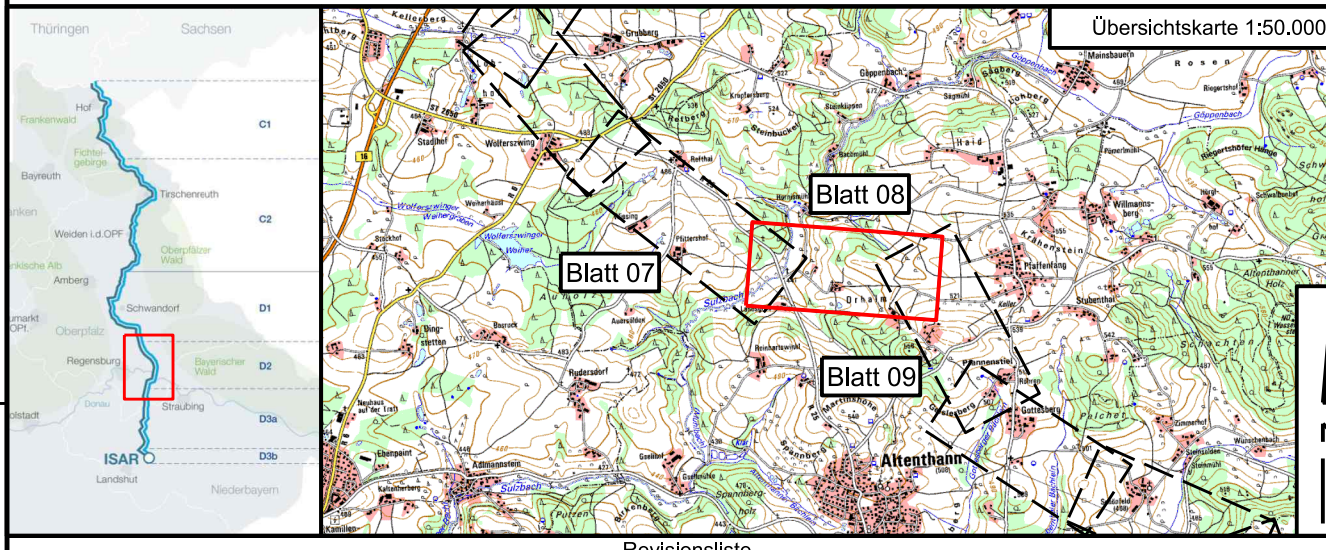
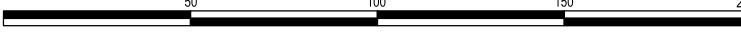
Kilometrierung wird von der Systemachse ab Abschnittsbeginn angegeben.

Legende

- Grenzen:**
- Bundesland
 - Landkreis
 - Stadt / Gemeinde
 - Gemarkung
 - Flurstücksgrenze
 - Flurstücksnummer
 - Flurbereinigung
 - Gebäude
- Planung:**
- Eigentümer Schlüsselnummer
 - Grundstücksordnungsnummer
 - dauerhaft rechtlich gesicherte Fläche V5
 - temporär beanspruchte Fläche
 - Wald- und Gehölzgriff

ALKIS-Daten vom Amt für Digitalisierung, Breitband und Vermessung (Stand: 04/2022)
 Vermessung vom 04/2019
 Fremdleitungen sind nachrichtlich dargestellt. Es besteht keine Gewähr auf Lage und Vollständigkeit.
 Die Lage, Tiefe und Dimension der Fremdleitungen sind bei Bauausführung durch Einweisung und Handschachtung zu ermitteln.

Koordinatensystem: ETRS89 / UTM Zone N32, EPSG 4647



Revisionsliste

Rev	Datum	Erstellung	Ausgabe	Erstellt	Geprüft	Freigegeben
00	31.05.2023	Erstellung		Schwabe	Jurek	Schafhirt

Planfeststellung

Vorhabenträger:
 Tennet TSO GmbH
 Bernecker Straße 70
 95448 Bayreuth

Tennet

Datum: _____

Auftragnehmer:
 Imp GmbH
 Im Neyl 18
 59823 Amsberg

SOL-iG
 imp ARCADIS
 POSE OF DESIGN OFFICE CONSULT

Datum: _____

Der SuedOstLink (Vorhaben 5) wird durch EU-Mittel gefördert.
Kofinanziert von der Fazilität „Connecting Europe“ der Europäischen Union.

Blatt-Nr.: 08	Maßstab: 1 : 2.000
km: 7,9 - 9,2	Einheit: m
Dok.Titel: SOL D2 §21 D3.1 Rechtserwerbspläne 1:2.000 Vorhaben Nr. 5 (Blatt 01 bis 25)	Objekt: 17 - Abschnitt D2
Dok. Identnummer: A060-AGT-000761-AT-001	DCC: D00165 - Genehmigung