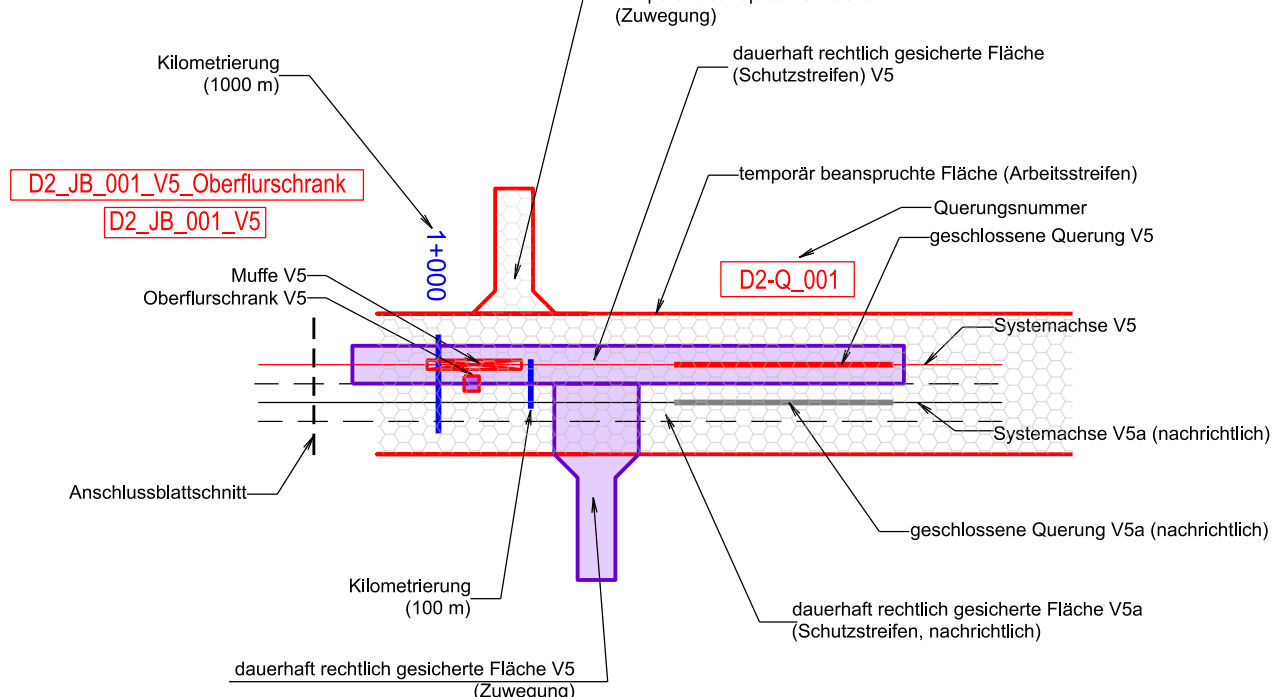


Regierungsbezirk Oberpfalz
Landkreis Regensburg
Gemeinde Altenhann
Gemarkung Pfaffenfang

Systemskizze SuedOstLink:



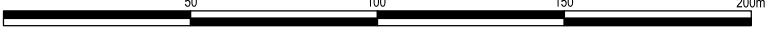
Kilometrierung wird von der Systemachse ab Abschnittsbeginn angegeben.

Legende

- | | | |
|----------------------------|------------------------------|--|
| Grenzen: | Planung: | |
| — — — Bundesland | ① Eigentümer Schlüsselnummer | dauerhaft rechtlich gesicherte Fläche V5 |
| - - - - - Landkreis | ⑤ Grundstücksordnungsnummer | temporär beanspruchte Fläche |
| — — — — — Stadt / Gemeinde | | Wald- und Gehölzgriff |
| — — — — — Gemarkung | | |
| — — — — — Flurstücksgrenze | | |
| 37 Flurstücksnummer | | |
| ← — — — — Flurbereinigung | | |
| ▨ Gebäude | | |

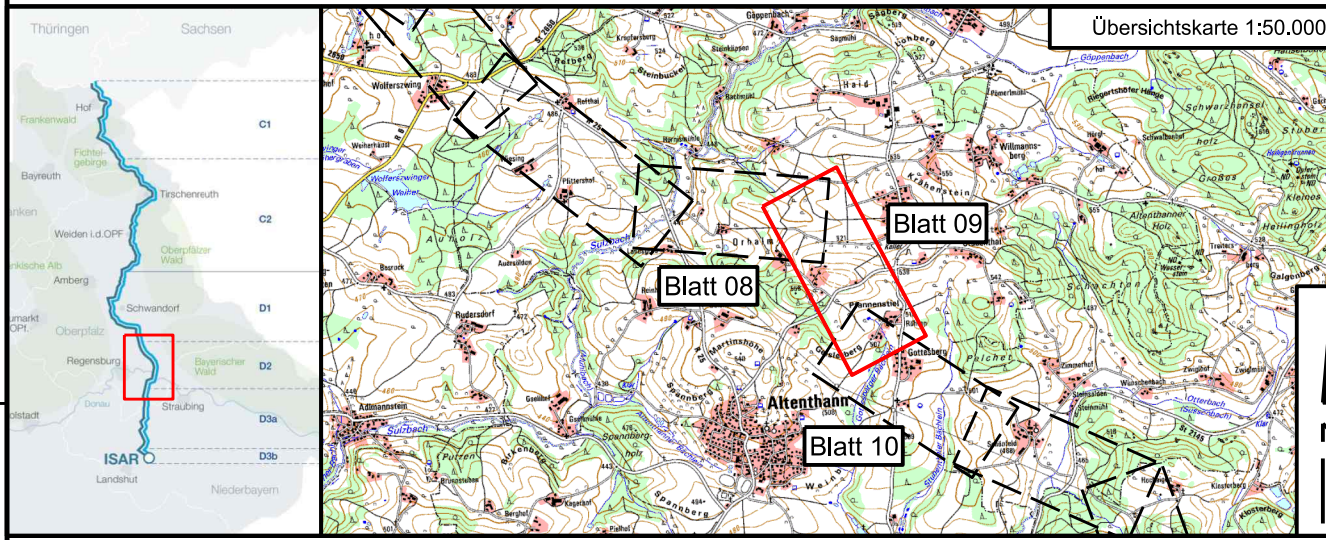
ALKIS-Daten vom Amt für Digitalisierung, Breitband und Vermessung (Stand: 04/2022)
Vermessung vom 04/2019
Fremdleitungen sind nachrichtlich dargestellt. Es besteht keine Gewähr auf Lage und Vollständigkeit.
Die Lage, Tiefe und Dimension der Fremdleitungen sind bei Bauausführung durch Einweisung und Handschachtung zu ermitteln.

Koordinatensystem: ETRS89 / UTM Zone N32, EPSG 4647



Unterlage: D3.1

BBPIG-Vorhaben 5, HGÜ-Verbindung Wolmirstedt - Isar
BBPIG-Vorhaben 5a, HGÜ-Verbindung Klein Rogahn - Isar
Leitung-Nr.: LH-16-10003 / LH-16-10004
Planfeststellungsabschnitt D2
Rechtserwerbsplan V5



| Rev | Datum | Erstellung | Ausgabe | Erstellt | Geprüft | Freigegeben |
|-----|------------|------------|---------|----------|---------|-------------|
| 00 | 31.05.2023 | Erstellung | | Schwabe | Jurek | Schafhirt |

Planfeststellung

Vorhabenträger:
TenneT TSO GmbH
Bernecker Straße 70
95448 Bayreuth

Tennet

Datum: _____

Auftragnehmer:
Imp GmbH
Im Neyl 18
59823 Arnsberg

SOL-iG
imp ARCADIS
PORT OF DRESDEN OFFICE CONSULT

Datum: _____

Der SuedOstLink (Vorhaben 5) wird durch EU-Mittel gefördert.
Kofinanziert von der Fazilität „Connecting Europe“ der Europäischen Union.

| | |
|--|--|
| Blatt-Nr.: 09 | Maßstab: 1 : 2.000 |
| km: 8,9 - 10,1 | Einheit: m |
| Dok.Titel: SOL D2 §21 D3.1 Rechtserwerbspläne 1:2.000 Vorhaben Nr. 5 (Blatt 01 bis 25) | Objekt: 17 - Abschnitt D2 |
| DCC | Dok. Identnummer: A060-AGT-000761-AT-001 |