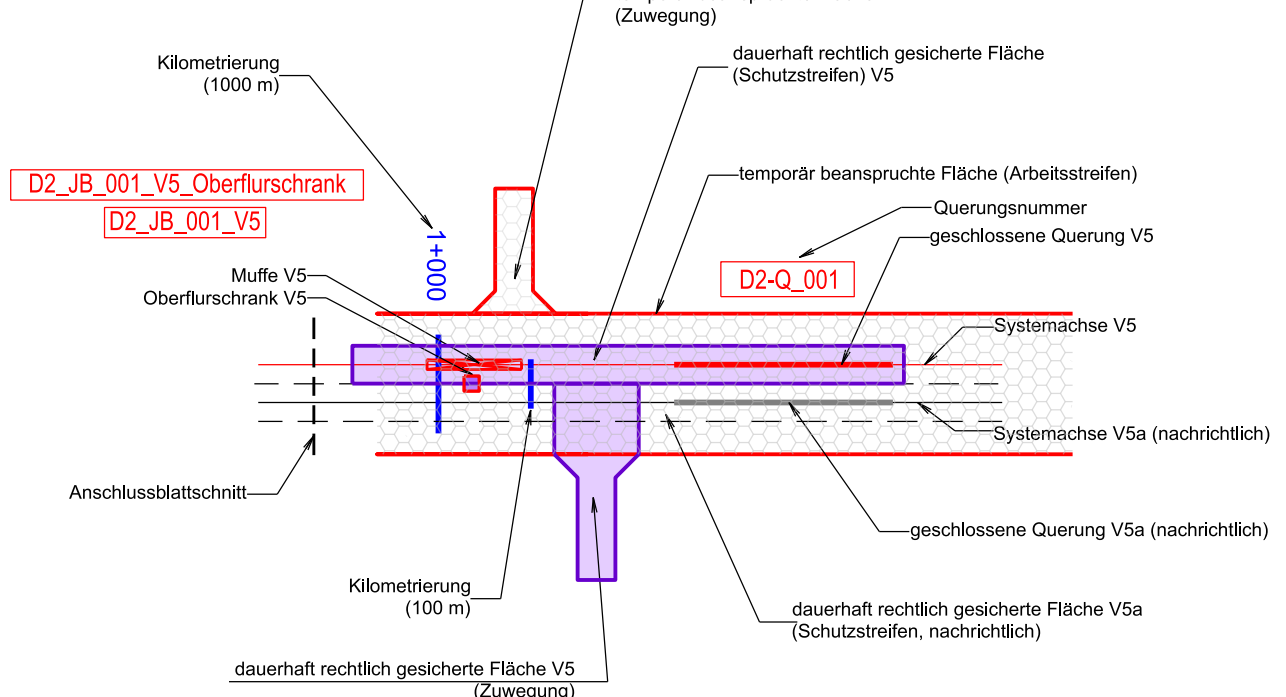


Systemskizze SuedOstLink:



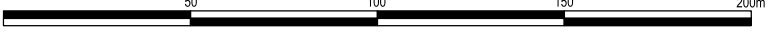
Kilometrierung wird von der Systemachse ab Abschnittsbeginn angegeben.

Legende

- Grenzen:**
- Bundesland
 - Landkreis
 - Stadt / Gemeinde
 - Gemarkung
 - Flurstücksgrenze
 - Flurstücksnummer
 - Flurbereinigung
 - Gebäude
- Planung:**
- Eigentümer Schlüsselnummer
 - Grundstücksordnungsnummer
 - dauerhaft rechtlich gesicherte Fläche V5
 - temporär beanspruchte Fläche
 - Wald- und Gehölzengriff

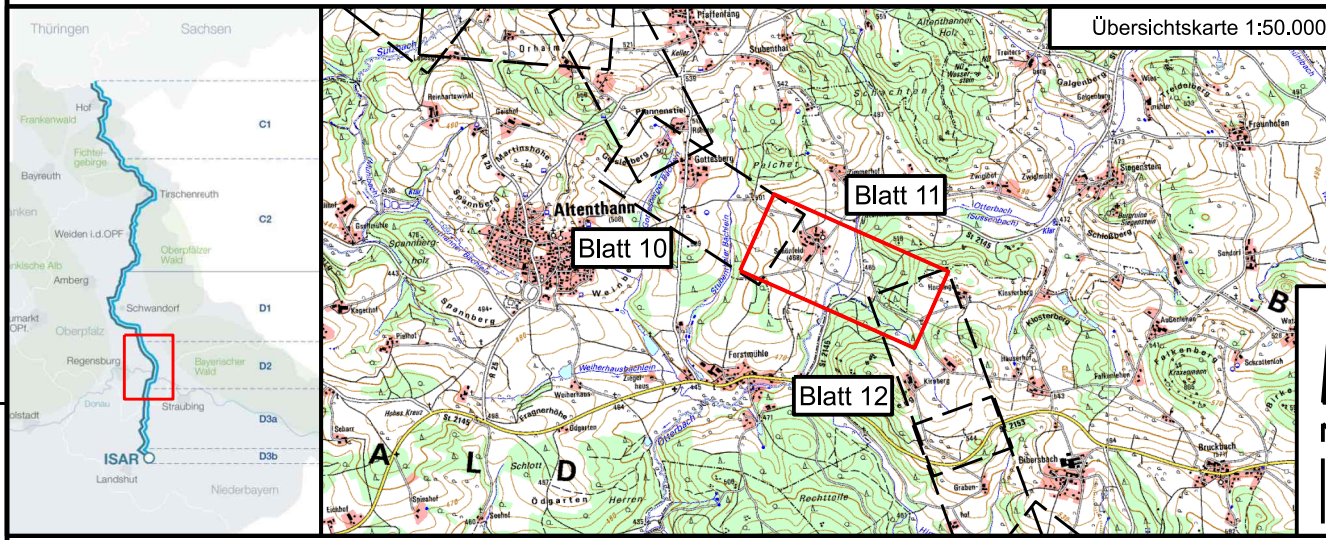
ALKIS-Daten vom Amt für Digitalisierung, Breitband und Vermessung (Stand: 04/2022)
 Vermessung vom 04/2019
 Fremdleitungen sind nachrichtlich dargestellt. Es besteht keine Gewähr auf Lage und Vollständigkeit.
 Die Lage, Tiefe und Dimension der Fremdleitungen sind bei Bauausführung durch Einweisung und Handschachtung zu ermitteln.

Koordinatensystem: ETRS89 / UTM Zone N32, EPSG 4647



Unterlage: D3.1

BBPIG-Vorhaben 5, HGÜ-Verbindung Wolmirstedt - Isar
BBPIG-Vorhaben 5a, HGÜ-Verbindung Klein Rogahn - Isar
 Leitung-Nr.: LH-16-10003 / LH-16-10004
Planfeststellungsabschnitt D2
Rechtserwerbsplan V5



Revisionsliste

Rev	Datum	Erstellung	Ausgabe	Erstellt	Geprüft	Freigegeben
00	31.05.2023	Erstellung		Schwabe	Jurek	Schafhirt

Rev	Datum	Erstellung	Ausgabe	Erstellt	Geprüft	Freigegeben
00	31.05.2023	Erstellung		Schwabe	Jurek	Schafhirt

Planfeststellung Festgestellt nach § 24 NABEG Bonn, den

Vorhabenträger:
 TenneT TSO GmbH
 Bernecker Straße 70
 95448 Bayreuth

Datum: _____

Auftragnehmer:
 Imp GmbH
 Im Neyl 18
 59823 Amsberg

Datum: _____

Der SuedOstLink (Vorhaben 5) wird durch EU-Mittel gefördert.
Kofinanziert von der Fazilität „Connecting Europe“ der Europäischen Union.

Blatt-Nr.: 11	Maßstab: 1 : 2.000
km: 11,0 - 12,3	Einheit: m

Dok. Titel	Objekt	DCC	Dok. Identnummer
SOL D2 §21 D3.1 Rechtserwerbspläne 1:2.000 Vorhaben Nr. 5 (Blatt 01 bis 25)	17 - Abschnitt D2	D00165 - Genehmigung	A060-AGT-000761-AT-001

Regierungsbezirk Oberpfalz
 Landkreis Cham
 Gemeinde Wald
 Gemarkung Siegenstein

Regierungsbezirk Oberpfalz
 Landkreis Regensburg
 Gemeinde Brennborg
 Gemarkung Bruckbach