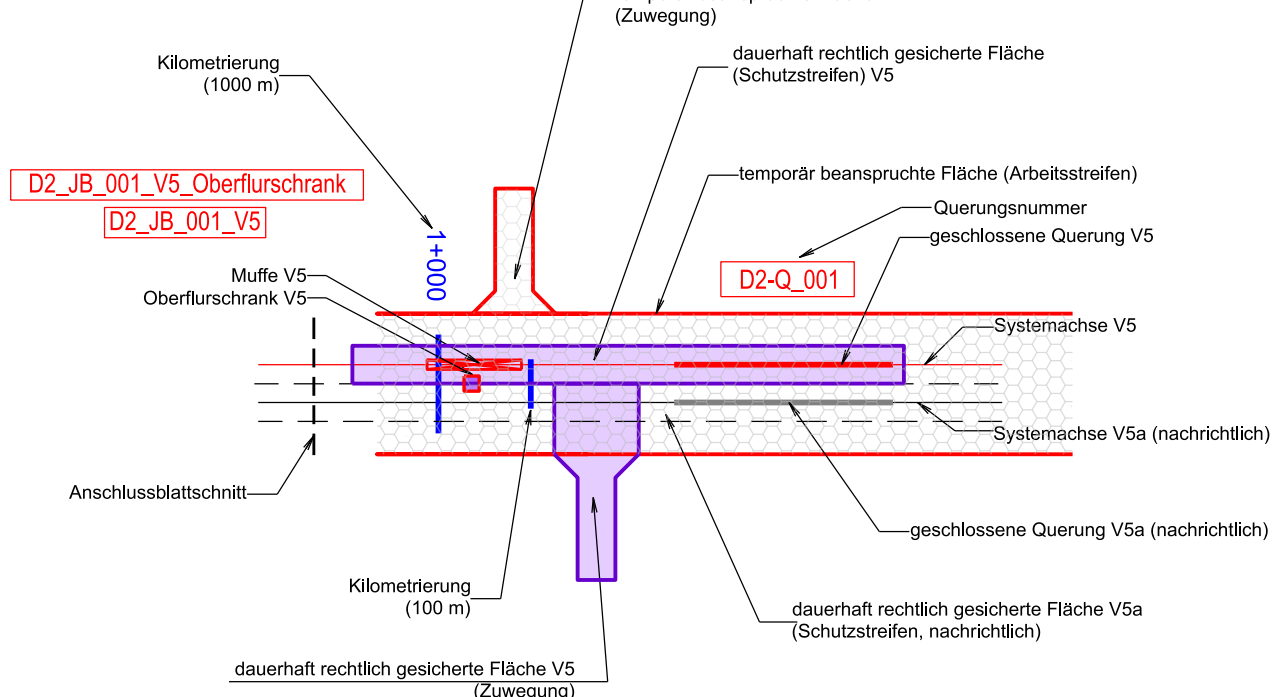


Systemskizze SuedOstLink:



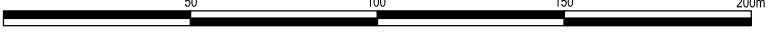
Kilometrierung wird von der Systemachse ab Abschnittsbeginn angegeben.

Legende

- Grenzen:**
- Bundesland
 - Landkreis
 - Stadt / Gemeinde
 - Gemarkung
 - Flurstücksgrenze
 - Flurstücksnummer
 - Flurbereinigung
 - Gebäude
- Planung:**
- Eigentümer Schlüsselnummer
 - Grundstücksordnungsnummer
 - dauerhaft rechtlich gesicherte Fläche V5
 - temporär beanspruchte Fläche
 - Wald- und Gehölzengriff

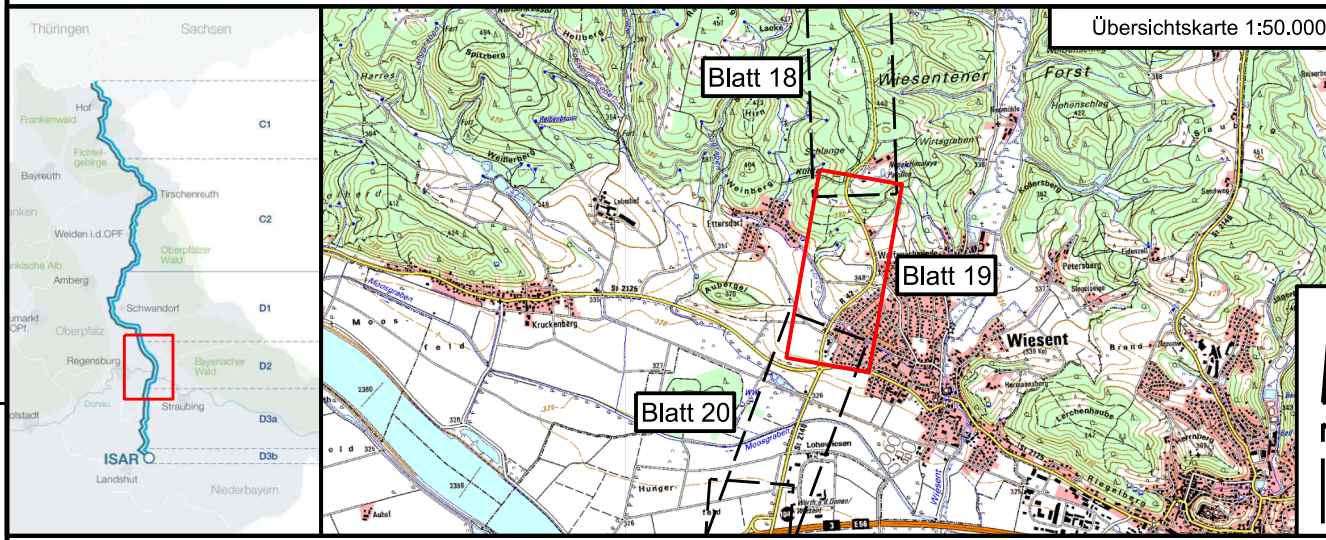
ALKIS-Daten vom Amt für Digitalisierung, Breitband und Vermessung (Stand: 04/2022)
 Vermessung vom 04/2019
 Fremdleitungen sind nachrichtlich dargestellt. Es besteht keine Gewähr auf Lage und Vollständigkeit.
 Die Lage, Tiefe und Dimension der Fremdleitungen sind bei Bauausführung durch Einweisung und Handschachtung zu ermitteln.

Koordinatensystem: ETRS89 / UTM Zone N32, EPSG 4647



Unterlage: D3.1

**BBPIG-Vorhaben 5, HGÜ-Verbindung Wolmirstedt - Isar
 BBPIG-Vorhaben 5a, HGÜ-Verbindung Klein Rogahn - Isar
 Leitung-Nr.: LH-16-10003 / LH-16-10004
 Planfeststellungsabschnitt D2
 Rechtserwerbsplan V5**



Rev	Datum	Erstellung	Ausgabe	Erstellt	Geprüft	Freigegeben
00	31.05.2023	Erstellung		Schwabe	Jurek	Schafhirt

Planfeststellung		Festgestellt nach § 24 NABEG	
Datum	Ausgabe	Erstellt	Geprüft

Vorhabenträger:
 TenneT TSO GmbH
 Bernecker Straße 70
 95448 Bayreuth

Datum: _____

Auftragnehmer:
 Imp GmbH
 Im Neyl 18
 59823 Amsberg

Datum: _____

Der SuedOstLink (Vorhaben 5) wird durch EU-Mittel gefördert.
Kofinanziert von der Fazilität „Connecting Europe“ der Europäischen Union.

Blatt-Nr.: 19	Maßstab: 1 : 2.000
km: 21,5 - 22,8	Einheit: m
Dok.Titel: SOL D2 §21 D3.1 Rechtserwerbsplan V5 (Blatt 01 bis 25)	Objekt: 17 - Abschnitt D2
Dok. Identnummer: A060-AGT-000761-AT-001	DCC: D00165 - Genehmigung