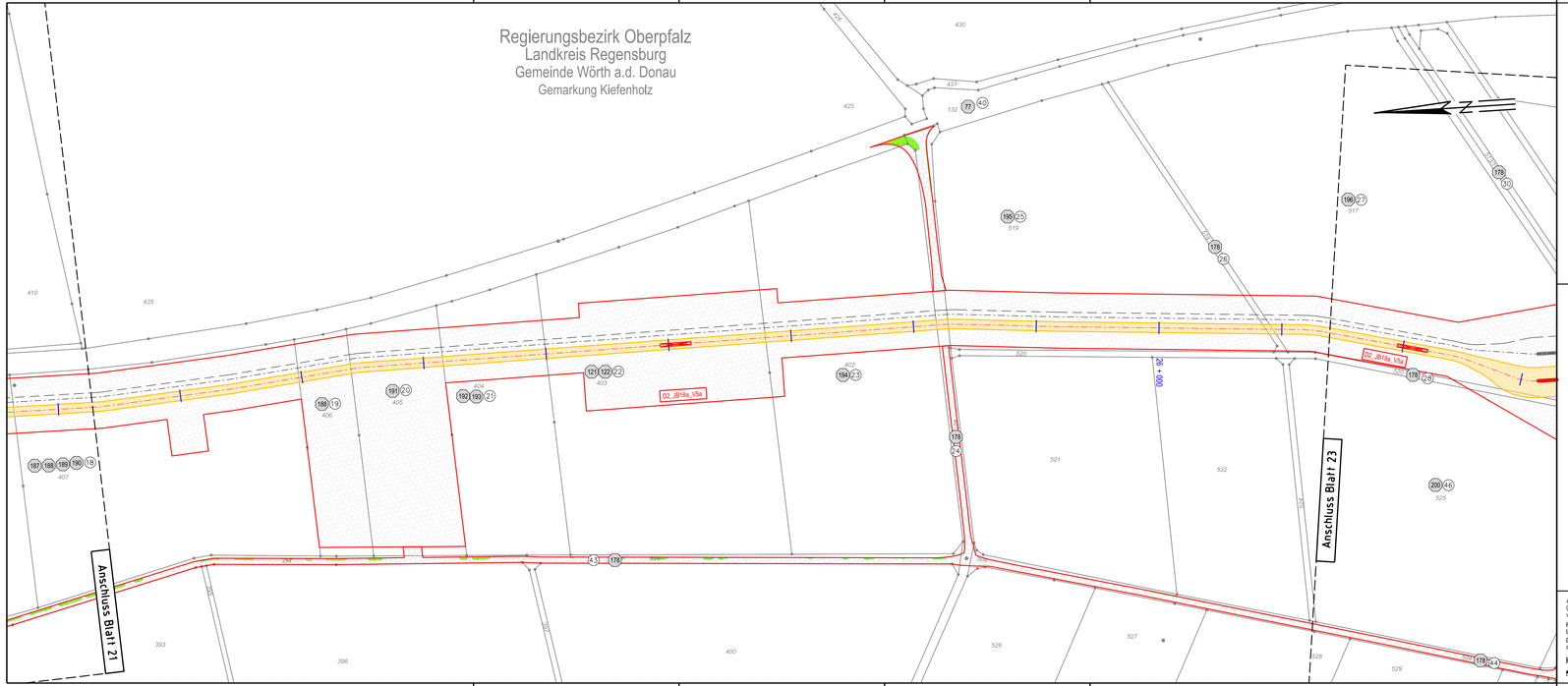

Systemskizze SuedOstLink:

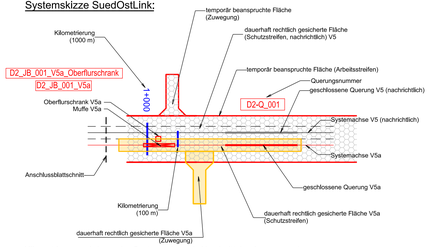

Kilometrierung wird von der Systemachse ab Abschnittsbeginn angegeben.

Legende

Grenzen:

- Bundesland
- Landkreis
- Stadt / Gemeinde
- Gemarkung
- Flurstückgrenze
- 37 Flurstücksnummer
- Flurbereinigung
- Gebäude

Planung:

- 1 Eigentümer Schlüsselnummer
- 5 Grundstücks-ordnungsnummer
- dauerhaft rechtlich gesicherte Fläche V5a
- temporär beanspruchte Fläche
- Wald- und Gehölzeingriff

ALKIS-Daten vom Amt für Digitalisierung, Breitband und Vermessung
(Stand: 04/2022)
Vermessung vom 04/2019
Fremdleitungen sind nachrichtlich dargestellt. Es besteht keine Gewähr auf Lage und Vollständigkeit.
Die Lage, Tiefe und Dimension der Fremdleitungen sind bei Bauausführung durch Einweisung und Handschachtung zu ermitteln.

Koordinatensystem: ETRS89 / UTM Zone N32, EPSG 4647

0 50 100 150 200m

Unterlage: D3.2

BBPIG-Vorhaben 5, HGÜ-Verbindung Wolmirstedt - Isar
BBPIG-Vorhaben 5a, HGÜ-Verbindung Klein Rogahn - Isar
Leitung-Nr.: LH-16-10003 / LH-16-10004

Planfeststellungsabschnitt D2

Rechtserwerbsplan V5a

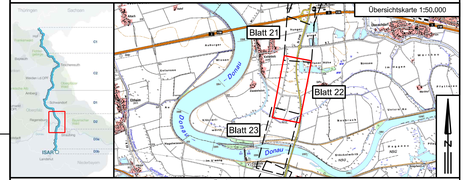

Revisionsliste

Rev	Datum	Ausgabe	Erstellt	Geprüft	Freigegeben
00	31.05.2023	Erstellung	Schwabe	Jurek	Schalhirt

Planfeststellung

Festgestellt nach § 24 NABEG
Bonn, den

Vorhabenträger:
TenneT TSO GmbH
Bernecker Straße 70
95448 Bayreuth

Datum:

Auftragnehmer:
Imp GmbH
Im Neyl 18
59823 Arnsberg

Datum:

Der SuedOstLink (Vorhaben 5) wird durch EU-Mittel gefördert.
Kofinanziert von der Fazilität „Connecting Europe" der Europäischen Union.

Blatt-Nr.: zz
Maßstab: 1 : 2.000
km: 25,1 - 26,3
Einheit: m

Dok.Titel	Objekt	DCC	Dok. Identnummer
VA_D2 SO D3.2 Rechtserwerbspläne 1:2.000 Vorhaben Nr. 5a (Blatt 01 bis 23)	17 - Abschnitt D2	D00165 - Genehmigung	A060-AGT-000701-AT-002