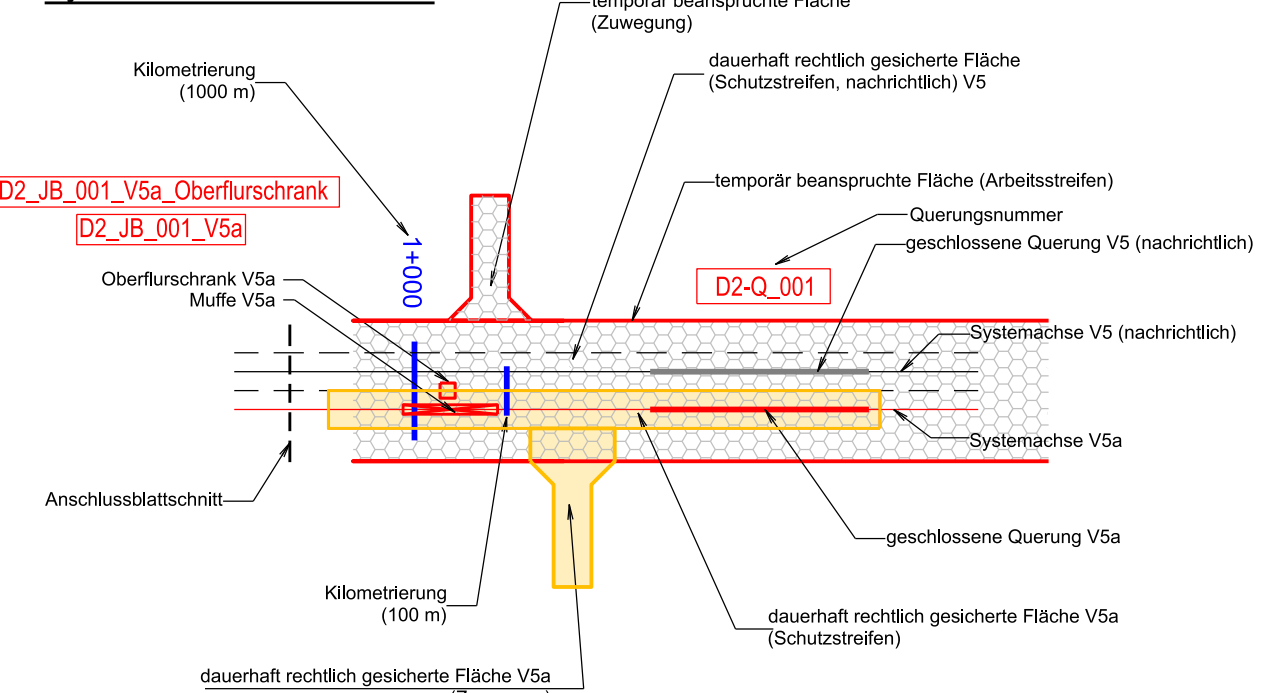


Regierungsbezirk Oberpfalz
Landkreis Regensburg
Gemeinde Pfatter
Gemarkung Geisling

Regierungsbezirk Oberpfalz
Landkreis Regensburg
Gemeinde Wörth a.d. Donau
Gemarkung Kiefenholz

Systemskizze SuedOstLink:




Kilometrierung wird von der Systemachse ab Abschnittsbeginn angegeben.

Legende

- Grenzen:**
- Bundesland
 - Landkreis
 - Stadt / Gemeinde
 - Gemarkung
 - Flurstücksgrenze
 - 37 Flurstücksnummer
 - Flurbereinigung
 - Gebäude
- Planung:**
- 1 Eigentümer Schlüsselnummer
 - 5 Grundstücksordnungsnummer
 - dauerhaft rechtlich gesicherte Fläche V5a
 - temporär beanspruchte Fläche
 - Wald- und Gehölzgriff

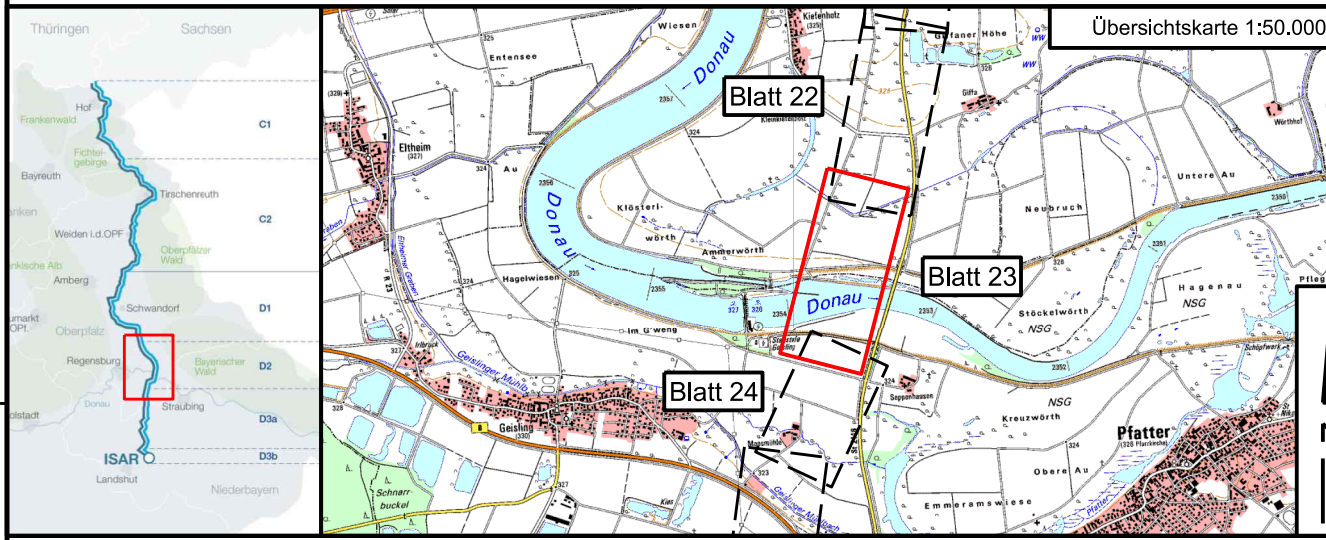
ALKIS-Daten vom Amt für Digitalisierung, Breitband und Vermessung (Stand: 04/2022)
Vermessung vom 04/2019
Fremdleitungen sind nachrichtlich dargestellt. Es besteht keine Gewähr auf Lage und Vollständigkeit.
Die Lage, Tiefe und Dimension der Fremdleitungen sind bei Bauausführung durch Einweisung und Handschachtung zu ermitteln.

Koordinatensystem: ETRS89 / UTM Zone N32, EPSG 4647



Unterlage: D3.2

BBPIG-Vorhaben 5, HGÜ-Verbindung Wolmirstedt - Isar
BBPIG-Vorhaben 5a, HGÜ-Verbindung Klein Rogahn - Isar
Leitung-Nr.: LH-16-10003 / LH-16-10004
Planfeststellungsabschnitt D2
Rechtserwerbsplan V5a



Rev	Datum	Erstellung	Ausgabe	Erstellt	Geprüft	Freigegeben
00	31.05.2023	Erstellung		Schwabe	Jurek	Schäffert

Planfeststellung
Vorhabenträger:
TenneT TSO GmbH
Bernecker Straße 70
95448 Bayreuth

Auftragnehmer:
Imp GmbH
Im Neyl 18
59823 Amsberg

Der SuedOstLink (Vorhaben 5) wird durch EU-Mittel gefördert.
Kofinanziert von der Fazilität „Connecting Europe“ der Europäischen Union.

Blatt-Nr.: 23	Maßstab: 1 : 2.000	Objekt	- DCC -	Dok. Identnummer
km: 26.2 - 27.4	Einheit: m	17 - Abschnitt D2	D00165 - Genehmigung	A060-AGT-000761-AT-002