



	<p>SuedOstLink - BBPIG Vorhaben Nr. 5a –</p> <p>Abschnitt D2 Nittenau bis Pfatter</p> <p>Unterlagen gemäß § 21 NABEG</p>	   <small>Part of Swedish GIFFICE CONSULT</small>
		<p>Das Vorhaben Nr. 5 im SuedOstLink ist von der Europäischen Union gefördert; sie haftet nicht für die Inhalte.</p>  <small>Kofinanziert von der Fazilität „Connecting Europe“ der Europäischen Union</small>
<p>Teil D4.2 Kompensationsverzeichnis Vorhaben Nr. 5a</p>		

00	29.06.2023	Unterlage gemäß §21 NABEG	D. Günther	M. Jurek	TenneT M. Schaffhirt
Rev.	Datum	Ausgabe	Erstellt	Geprüft	Freigegeben

Festgestellt nach §24 NABEG
Bonn, den

Eigentümer- Schlüsselnummer	Miteigentumsanteil	Zuordnung Unterlage Teil I	Grundbuch											Flächenanspruchnahme		Bemerkung
			Amtsgericht	Bezirk	Blatt	Stadt / Gemeinde	Gemarkung	Flurstück	Fläche	Nutzungsart	Art	Nr.	Beschreibung	[m²]		
														dauerhaft	temporär	
249	1/1	1.6.2	Amtsgericht Regensburg	Altenhann	1052	Altenhann	Altenhann	1152	47712	Unland Vegetationslosefläche; Landwirtschaft	CEF	24b	Anlage von Rebhuhnflächen auf Ackerflächen für Rebhuhn Wachtel		15255	auch im Teil D2 betroffen
249	1/1	1.6.2	Amtsgericht Regensburg	Altenhann	1052	Altenhann	Altenhann	1158	48944	Wald; Landwirtschaft	CEF	24a	Anlage von Lerchen- und Blühenstern auf Ackerflächen für die Feldlerche u. Wiesenschaftstelze		13752	
257	1/1	1.6.2	Amtsgericht Regensburg	Altenhann	1129	Altenhann	Altenhann	1213	28262	Wald; Landwirtschaft	CEF	19a	Anbringung von künstlichen Nisthilfen für Horstbrüter		28262	auch im Teil D2 betroffen
237	1/1	1.6.2	Amtsgericht Regensburg	Altenhann	1119	Altenhann	Altenhann	1536	72700	Unland Vegetationslosefläche; Gehölz; gemischte Nutzung; Wald; Stehendes Gewässer; Weg; Straßenverkehr; Wohnbaufläche; Fließgewässer; Landwirtschaft	CEF	19d, 23	Anbringung von künstlichen Nisthilfen Optimierung von Nahrungshabitaten	16694		auch im Teil D2 betroffen
255	1/1	1.6.2	Amtsgericht Regensburg	Altenhann	1138	Altenhann	Altenhann	1545	20147	Wald; Weg; Landwirtschaft	CEF	19a	Anbringung von künstlichen Nisthilfen für Horstbrüter		20147	auch im Teil D2 betroffen
56	1/1	1.6.2	Amtsgericht Regensburg	Pfaffenfang	382	Altenhann	Forstmühler Forst	304	16968	Wald; Weg	CEF	19a	Anbringung von künstlichen Nisthilfen für Horstbrüter		16968	auch im Teil D2 betroffen
56	1/1	1.6.2	Amtsgericht Regensburg	Pfaffenfang	382	Altenhann	Forstmühler Forst	305	17253	Wald; Weg	CEF	19a	Anbringung von künstlichen Nisthilfen für Horstbrüter		17253	auch im Teil D2 betroffen
42	1/1	1.6.2	Amtsgericht Regensburg	Göppenbach	195	Altenhann	Göppenbach	158	2118	Straßenverkehr; Landwirtschaft	Wiederherstellungsfläche	W1b	Eingriffsnahe Kompensation von Gebueschen, Gehoelzen, Einzelbaumen (Wiederherstellung in > 9 Jahren)	20		auch im Teil D2 betroffen
42	1/1	1.6.2	Amtsgericht Regensburg	Göppenbach	195	Altenhann	Göppenbach	158	2118	Straßenverkehr; Landwirtschaft	Wiederherstellungsfläche	W3a	Eingriffsnahe Kompensation von Gruenlaendern (Wiederherstellung in 4-9 Jahren)		55	auch im Teil D2 betroffen
13	1/1	1.6.2	Amtsgericht Regensburg	Göppenbach	215	Altenhann	Göppenbach	174	22455	Weg; Straßenverkehr; Fließgewässer	Wiederherstellungsfläche	W4a	Eingriffsnahe Kompensation von Gruenlaendern (Wiederherstellung in 4-9 Jahren)		11	auch im Teil D2 betroffen
36	1/1	1.6.2	Amtsgericht Regensburg	Göppenbach	194	Altenhann	Göppenbach	178	6647	Wald; Stehendes Gewässer; Weg; Fließgewässer; Landwirtschaft	Wiederherstellungsfläche	W3a	Eingriffsnahe Kompensation von Gruenlaendern (Wiederherstellung in 4-9 Jahren)		276	auch im Teil D2 betroffen
36	1/1	1.6.2	Amtsgericht Regensburg	Göppenbach	194	Altenhann	Göppenbach	179	14612	Weg; Landwirtschaft	CEF	17	Etablierung eines Randstreifens mit wertgebenden Wirtspflanzen		1813	auch im Teil D2 betroffen
36	1/1	1.6.2	Amtsgericht Regensburg	Göppenbach	194	Altenhann	Göppenbach	179	14612	Weg; Landwirtschaft	Wiederherstellungsfläche	W3a	Eingriffsnahe Kompensation von Gruenlaendern (Wiederherstellung in 4-9 Jahren)		5250	auch im Teil D2 betroffen
36	1/1	1.6.2	Amtsgericht Regensburg	Göppenbach	194	Altenhann	Göppenbach	182	31753	Unland Vegetationslosefläche; Wald; Straßenverkehr; Fließgewässer; Landwirtschaft	Wiederherstellungsfläche	W4a	Eingriffsnahe Kompensation von Gruenlaendern (Wiederherstellung in 4-9 Jahren)		21	auch im Teil D2 betroffen
36	1/1	1.6.2	Amtsgericht Regensburg	Göppenbach	194	Altenhann	Göppenbach	186	39694	gemischte Nutzung; Weg; Landwirtschaft	CEF	24b	Anlage von Rebhuhnflächen auf Ackerflächen für Rebhuhn Wachtel		18252	
36	1/1	1.6.2	Amtsgericht Regensburg	Göppenbach	194	Altenhann	Göppenbach	188	118298	Unland Vegetationslosefläche; Gehölz; gemischte Nutzung; Wald; Stehendes Gewässer; Weg; Straßenverkehr; Fließgewässer; Landwirtschaft	CEF	19b	Anbringung von künstlichen Nisthilfen für Höhlenbrüter		78383	
36	1/1	1.6.2	Amtsgericht Regensburg	Göppenbach	194	Altenhann	Göppenbach	188	118298	Unland Vegetationslosefläche; Gehölz; gemischte Nutzung; Wald; Stehendes Gewässer; Weg; Straßenverkehr; Fließgewässer; Landwirtschaft	Wiederherstellungsfläche	W3a	Eingriffsnahe Kompensation von Gruenlaendern (Wiederherstellung in 4-9 Jahren)		2473	auch im Teil D2 betroffen
37	1/2	1.6.2	Amtsgericht Regensburg	Göppenbach	199	Altenhann	Göppenbach	199	46127	gemischte Nutzung; Wald; Straßenverkehr; Fließgewässer; Landwirtschaft	CEF	17	Etablierung eines Randstreifens mit wertgebenden Wirtspflanzen		3112	auch im Teil D2 betroffen
38	1/2	1.6.2	Amtsgericht Regensburg	Göppenbach	199	Altenhann	Göppenbach	199	46127	gemischte Nutzung; Wald; Straßenverkehr; Fließgewässer; Landwirtschaft	CEF	17	Etablierung eines Randstreifens mit wertgebenden Wirtspflanzen		3112	auch im Teil D2 betroffen
38	1/2	1.6.2	Amtsgericht Regensburg	Göppenbach	199	Altenhann	Göppenbach	199	46127	gemischte Nutzung; Wald; Straßenverkehr; Fließgewässer; Landwirtschaft	Wiederherstellungsfläche	W1a	Eingriffsnahe Kompensation von Gebueschen, Gehoelzen, Einzelbaumen (Wiederherstellung in 4-9 Jahren)		1	auch im Teil D2 betroffen
37	1/2	1.6.2	Amtsgericht Regensburg	Göppenbach	199	Altenhann	Göppenbach	199	46127	gemischte Nutzung; Wald; Straßenverkehr; Fließgewässer; Landwirtschaft	Wiederherstellungsfläche	W1a	Eingriffsnahe Kompensation von Gebueschen, Gehoelzen, Einzelbaumen (Wiederherstellung in 4-9 Jahren)		1	auch im Teil D2 betroffen
38	1/2	1.6.2	Amtsgericht Regensburg	Göppenbach	199	Altenhann	Göppenbach	199	46127	gemischte Nutzung; Wald; Straßenverkehr; Fließgewässer; Landwirtschaft	Wiederherstellungsfläche	W3a	Eingriffsnahe Kompensation von Gruenlaendern (Wiederherstellung in 4-9 Jahren)		37	auch im Teil D2 betroffen
37	1/2	1.6.2	Amtsgericht Regensburg	Göppenbach	199	Altenhann	Göppenbach	199	46127	gemischte Nutzung; Wald; Straßenverkehr; Fließgewässer; Landwirtschaft	Wiederherstellungsfläche	W3a	Eingriffsnahe Kompensation von Gruenlaendern (Wiederherstellung in 4-9 Jahren)		37	auch im Teil D2 betroffen
40	1/1	1.6.2	Amtsgericht Regensburg	Göppenbach	174	Altenhann	Göppenbach	212	56574	Unland Vegetationslosefläche; Wald; Weg; Fließgewässer; Landwirtschaft	CEF	17	Etablierung eines Randstreifens mit wertgebenden Wirtspflanzen		668	auch im Teil D2 betroffen
40	1/1	1.6.2	Amtsgericht Regensburg	Göppenbach	174	Altenhann	Göppenbach	212	56574	Unland Vegetationslosefläche; Wald; Weg; Fließgewässer; Landwirtschaft	Wiederherstellungsfläche	W4a	Eingriffsnahe Kompensation von Gruenlaendern (Wiederherstellung in 4-9 Jahren)		312	auch im Teil D2 betroffen
40	1/1	1.6.2	Amtsgericht Regensburg	Göppenbach	174	Altenhann	Göppenbach	212	56574	Unland Vegetationslosefläche; Wald; Weg; Fließgewässer; Landwirtschaft	Wiederherstellungsfläche	W1b	Eingriffsnahe Kompensation von Gebueschen, Gehoelzen, Einzelbaumen (Wiederherstellung in > 9 Jahren)	22		auch im Teil D2 betroffen
40	1/1	1.6.2	Amtsgericht Regensburg	Göppenbach	174	Altenhann	Göppenbach	214	35350	Wald; Weg; Fließgewässer; Landwirtschaft	Wiederherstellungsfläche	W3b	Eingriffsnahe Kompensation von Gruenlaendern (Wiederherstellung in > 9 Jahren)	600		auch im Teil D2 betroffen
40	1/1	1.6.2	Amtsgericht Regensburg	Göppenbach	174	Altenhann	Göppenbach	214	35350	Wald; Weg; Fließgewässer; Landwirtschaft	Wiederherstellungsfläche	W3a	Eingriffsnahe Kompensation von Gruenlaendern (Wiederherstellung in 4-9 Jahren)		222	auch im Teil D2 betroffen
40	1/1	1.6.2	Amtsgericht Regensburg	Göppenbach	174	Altenhann	Göppenbach	216	44277	Unland Vegetationslosefläche; Gehölz; Wald; Weg; Fließgewässer; Landwirtschaft	Wiederherstellungsfläche	W3b	Eingriffsnahe Kompensation von Gruenlaendern (Wiederherstellung in > 9 Jahren)	627		auch im Teil D2 betroffen

Eigentümer- Schlüsselnummer	Miteigentumsanteil	Zuordnung Unterlage Teil I	Grundbuch											Flächenanspruchnahme		Bemerkung
			Amtsgericht	Bezirk	Blatt	Stadt / Gemeinde	Gemarkung	Flurstück	Fläche	Nutzungsart	Art	Nr.	Beschreibung	[m²]		
														dauerhaft	temporär	
40	1/1	1.6.2	Amtsgericht Regensburg	Göppenbach	174	Altenhann	Göppenbach	216	44277	Unland Vegetationslosefläche; Gehölz; Wald; Weg; Fließgewässer; Landwirtschaft	Wiederherstellungsfläche	W3a	Eingriffsnahe Kompensation von Gruenlaendern (Wiederherstellung in 4-9 Jahren)		8957	auch im Teil D2 betroffen
40	1/1	1.6.2	Amtsgericht Regensburg	Göppenbach	174	Altenhann	Göppenbach	220	47323	Unland Vegetationslosefläche; Wald; Weg; Fließgewässer; Landwirtschaft	CEF	19a	Anbringung von künstlichen Nisthilfen für Horstbrüter		47323	auch im Teil D2 betroffen
40	1/1	1.6.2	Amtsgericht Regensburg	Göppenbach	174	Altenhann	Göppenbach	221	144974	Gehölz; gemischte Nutzung; Wald; Weg; Straßenverkehr; Landwirtschaft	CEF	24a	Anlage von Lerchen- und Blühenfenstern auf Ackerflächen für die Feldlerche u. Wiesenschaftstelze		10368	auch im Teil D2 betroffen
40	1/1	1.6.2	Amtsgericht Regensburg	Göppenbach	174	Altenhann	Göppenbach	221	144974	Gehölz; gemischte Nutzung; Wald; Weg; Straßenverkehr; Landwirtschaft	Wiederherstellungsfläche	W1b	Eingriffsnahe Kompensation von Gebueschen, Gehoelzen, Einzelbaumen (Wiederherstellung in > 9 Jahren)	3		auch im Teil D2 betroffen
40	1/1	1.6.2	Amtsgericht Regensburg	Göppenbach	174	Altenhann	Göppenbach	221	144974	Gehölz; gemischte Nutzung; Wald; Weg; Straßenverkehr; Landwirtschaft	Wiederherstellungsfläche	W3a	Eingriffsnahe Kompensation von Gruenlaendern (Wiederherstellung in 4-9 Jahren)		2945	auch im Teil D2 betroffen
42	1/1	1.6.2	Amtsgericht Regensburg	Göppenbach	195	Altenhann	Göppenbach	160/2	1263	gemischte Nutzung; Weg; Straßenverkehr	Wiederherstellungsfläche	W3a	Eingriffsnahe Kompensation von Gruenlaendern (Wiederherstellung in 4-9 Jahren)		9	auch im Teil D2 betroffen
40	1/1	1.6.2	Amtsgericht Regensburg	Göppenbach	174	Altenhann	Göppenbach	211/2	5587	gemischte Nutzung; Wald; Weg; Straßenverkehr; Fließgewässer; Landwirtschaft	Wiederherstellungsfläche	W3b	Eingriffsnahe Kompensation von Gruenlaendern (Wiederherstellung in > 9 Jahren)	9		auch im Teil D2 betroffen
40	1/1	1.6.2	Amtsgericht Regensburg	Göppenbach	174	Altenhann	Göppenbach	211/2	5587	gemischte Nutzung; Wald; Weg; Straßenverkehr; Fließgewässer; Landwirtschaft	Wiederherstellungsfläche	W3a	Eingriffsnahe Kompensation von Gruenlaendern (Wiederherstellung in 4-9 Jahren)		2	auch im Teil D2 betroffen
40	1/1	1.6.2	Amtsgericht Regensburg	Göppenbach	174	Altenhann	Göppenbach	211/2	5587	gemischte Nutzung; Wald; Weg; Straßenverkehr; Fließgewässer; Landwirtschaft	Wiederherstellungsfläche	W6	Eingriffsnahe Kompensation von Roerichtbestaenden	20		auch im Teil D2 betroffen
40	1/1	1.6.2	Amtsgericht Regensburg	Göppenbach	174	Altenhann	Göppenbach	211/2	5587	gemischte Nutzung; Wald; Weg; Straßenverkehr; Fließgewässer; Landwirtschaft	Wiederherstellungsfläche	W4a	Eingriffsnahe Kompensation von Gruenlaendern (Wiederherstellung in 4-9 Jahren)		14	auch im Teil D2 betroffen
40	1/1	1.6.2	Amtsgericht Regensburg	Göppenbach	174	Altenhann	Göppenbach	213/2	2199	Wald; Fließgewässer; Landwirtschaft	Wiederherstellungsfläche	W4a	Eingriffsnahe Kompensation von Gruenlaendern (Wiederherstellung in 4-9 Jahren)		71	auch im Teil D2 betroffen
39	1/1	1.6.2	Amtsgericht Regensburg	Pfaffenfang	370	Altenhann	Pfaffenfang	59	774	Landwirtschaft	Wiederherstellungsfläche	W3b	Eingriffsnahe Kompensation von Gruenlaendern (Wiederherstellung in > 9 Jahren)	52		auch im Teil D2 betroffen
47	1/1	1.6.2	Amtsgericht Regensburg	Pfaffenfang	387	Altenhann	Pfaffenfang	61	56744	Unland Vegetationslosefläche; gemischte Nutzung; Weg; Landwirtschaft	CEF	17	Etablierung eines Randstreifens mit wertgebenden Wirtspflanzen		14222	
39	1/1	1.6.2	Amtsgericht Regensburg	Pfaffenfang	370	Altenhann	Pfaffenfang	63	6048	Unland Vegetationslosefläche; Weg; Straßenverkehr; Landwirtschaft	Wiederherstellungsfläche	W4b	Eingriffsnahe Kompensation von Gruenlaendern (Wiederherstellung in > 9 Jahren)	88		auch im Teil D2 betroffen
39	1/1	1.6.2	Amtsgericht Regensburg	Pfaffenfang	370	Altenhann	Pfaffenfang	63	6048	Unland Vegetationslosefläche; Weg; Straßenverkehr; Landwirtschaft	Wiederherstellungsfläche	W1b	Eingriffsnahe Kompensation von Gebueschen, Gehoelzen, Einzelbaumen (Wiederherstellung in > 9 Jahren)	57		auch im Teil D2 betroffen
39	1/1	1.6.2	Amtsgericht Regensburg	Pfaffenfang	370	Altenhann	Pfaffenfang	63	6048	Unland Vegetationslosefläche; Weg; Straßenverkehr; Landwirtschaft	Wiederherstellungsfläche	W3b	Eingriffsnahe Kompensation von Gruenlaendern (Wiederherstellung in > 9 Jahren)	119		auch im Teil D2 betroffen
39	1/1	1.6.2	Amtsgericht Regensburg	Pfaffenfang	370	Altenhann	Pfaffenfang	63	6048	Unland Vegetationslosefläche; Weg; Straßenverkehr; Landwirtschaft	Wiederherstellungsfläche	W3a	Eingriffsnahe Kompensation von Gruenlaendern (Wiederherstellung in 4-9 Jahren)		95	auch im Teil D2 betroffen
39	1/1	1.6.2	Amtsgericht Regensburg	Pfaffenfang	370	Altenhann	Pfaffenfang	64	649	Weg; Landwirtschaft	Wiederherstellungsfläche	W4b	Eingriffsnahe Kompensation von Gruenlaendern (Wiederherstellung in > 9 Jahren)	3		auch im Teil D2 betroffen
39	1/1	1.6.2	Amtsgericht Regensburg	Pfaffenfang	370	Altenhann	Pfaffenfang	115	1721	Weg; Landwirtschaft	Wiederherstellungsfläche	W3b	Eingriffsnahe Kompensation von Gruenlaendern (Wiederherstellung in > 9 Jahren)	118		auch im Teil D2 betroffen
244	1/2	1.6.2	Amtsgericht Regensburg	Pfaffenfang	391	Altenhann	Pfaffenfang	116	58406	Weg; Landwirtschaft	CEF	24a	Anlage von Lerchen- und Blühenfenstern auf Ackerflächen für die Feldlerche u. Wiesenschaftstelze		41671	auch im Teil D2 betroffen
245	1/2	1.6.2	Amtsgericht Regensburg	Pfaffenfang	391	Altenhann	Pfaffenfang	116	58406	Weg; Landwirtschaft	CEF	24a	Anlage von Lerchen- und Blühenfenstern auf Ackerflächen für die Feldlerche u. Wiesenschaftstelze		41671	
39	1/1	1.6.2	Amtsgericht Regensburg	Pfaffenfang	370	Altenhann	Pfaffenfang	117	1367	Unland Vegetationslosefläche; Weg; Landwirtschaft	Wiederherstellungsfläche	W4b	Eingriffsnahe Kompensation von Gruenlaendern (Wiederherstellung in > 9 Jahren)	9		auch im Teil D2 betroffen
39	1/1	1.6.2	Amtsgericht Regensburg	Pfaffenfang	370	Altenhann	Pfaffenfang	117	1367	Unland Vegetationslosefläche; Weg; Landwirtschaft	Wiederherstellungsfläche	W3b	Eingriffsnahe Kompensation von Gruenlaendern (Wiederherstellung in > 9 Jahren)	20		auch im Teil D2 betroffen
47	1/1	1.6.2	Amtsgericht Regensburg	Pfaffenfang	387	Altenhann	Pfaffenfang	120	23422	Unland Vegetationslosefläche; Weg; Landwirtschaft	Wiederherstellungsfläche	W3b	Eingriffsnahe Kompensation von Gruenlaendern (Wiederherstellung in > 9 Jahren)	2251		auch im Teil D2 betroffen
62	1/1	1.6.2	Amtsgericht Regensburg	Pfaffenfang	379	Altenhann	Pfaffenfang	123	23725	Weg; Landwirtschaft	Wiederherstellungsfläche	W4b	Eingriffsnahe Kompensation von Gruenlaendern (Wiederherstellung in > 9 Jahren)	228		auch im Teil D2 betroffen
62	1/1	1.6.2	Amtsgericht Regensburg	Pfaffenfang	379	Altenhann	Pfaffenfang	123	23725	Weg; Landwirtschaft	Wiederherstellungsfläche	W3a	Eingriffsnahe Kompensation von Gruenlaendern (Wiederherstellung in 4-9 Jahren)		175	auch im Teil D2 betroffen
242	1/2	1.6.2	Amtsgericht Regensburg	Pfaffenfang	449	Altenhann	Pfaffenfang	136	26511	Landwirtschaft	CEF	24a	Anlage von Lerchen- und Blühenfenstern auf Ackerflächen für die Feldlerche u. Wiesenschaftstelze		9498	
243	1/2	1.6.2	Amtsgericht Regensburg	Pfaffenfang	449	Altenhann	Pfaffenfang	136	26511	Landwirtschaft	CEF	24a	Anlage von Lerchen- und Blühenfenstern auf Ackerflächen für die Feldlerche u. Wiesenschaftstelze		9498	
247	1/2	1.6.2	Amtsgericht Regensburg	Pfaffenfang	347	Altenhann	Pfaffenfang	138	49690	Unland Vegetationslosefläche; Gehölz; Weg; Landwirtschaft	CEF	24a	Anlage von Lerchen- und Blühenfenstern auf Ackerflächen für die Feldlerche u. Wiesenschaftstelze		25636	

Eigentümer- Schlüsselnummer	Miteigentumsanteil	Zuordnung Unterlage Teil I	Grundbuch											Flächenanspruchnahme		Bemerkung
			Amtsgericht	Bezirk	Blatt	Stadt / Gemeinde	Gemarkung	Flurstück	Fläche	Nutzungsart	Art	Nr.	Beschreibung	[m²]		
														dauerhaft	temporär	
246	1/2	1.6.2	Amtsgericht Regensburg	Pfaffenfang	347	Altenhann	Pfaffenfang	138	49690	Unland Vegetationslosefläche; Gehölz; Weg; Landwirtschaft	CEF	24a	Anlage von Lerchen- und Blühenstern auf Ackerflächen für die Feldlerche u. Wiesenschaftstelze		25636	auch im Teil D2 betroffen
254	1/1	1.6.2	Amtsgericht Regensburg	Pfaffenfang	353	Altenhann	Pfaffenfang	658	18532	Wald; Weg; Landwirtschaft	CEF	19a	Anbringung von künstlichen Nisthilfen für Horstbrüter		18532	auch im Teil D2 betroffen
44	1/1	1.6.2	Amtsgericht Regensburg	Pfaffenfang	409	Altenhann	Pfaffenfang	682	3175	gemischte Nutzung; Weg; Straßenverkehr; Landwirtschaft	Wiederherstellungsfläche	W1b	Eingriffsnahe Kompensation von Gebueschen, Gehoelzen, Einzelbaumen (Wiederherstellung in > 9 Jahren)	2		auch im Teil D2 betroffen
44	1/1	1.6.2	Amtsgericht Regensburg	Pfaffenfang	409	Altenhann	Pfaffenfang	682	3175	gemischte Nutzung; Weg; Straßenverkehr; Landwirtschaft	Wiederherstellungsfläche	W3b	Eingriffsnahe Kompensation von Gruenlaendern (Wiederherstellung in > 9 Jahren)	5		auch im Teil D2 betroffen
44	1/1	1.6.2	Amtsgericht Regensburg	Pfaffenfang	409	Altenhann	Pfaffenfang	684	3850	gemischte Nutzung; Weg; Landwirtschaft	Wiederherstellungsfläche	W3b	Eingriffsnahe Kompensation von Gruenlaendern (Wiederherstellung in > 9 Jahren)	51		auch im Teil D2 betroffen
44	1/1	1.6.2	Amtsgericht Regensburg	Pfaffenfang	409	Altenhann	Pfaffenfang	688	69557	gemischte Nutzung; Wald; Weg; Straßenverkehr; Landwirtschaft	CEF	5a, 6, 7	Anlage von Ausgleichshabitaten Schaffung von Eiablageplätzen Aufwertung der Lebensräume f. Rept.		574	auch im Teil D2 betroffen
44	1/1	1.6.2	Amtsgericht Regensburg	Pfaffenfang	409	Altenhann	Pfaffenfang	688	69557	gemischte Nutzung; Wald; Weg; Straßenverkehr; Landwirtschaft	CEF	5b	Anlage von Ausgleichshabitaten - Anlage Gebüsch		622	auch im Teil D2 betroffen
44	1/1	1.6.2	Amtsgericht Regensburg	Pfaffenfang	409	Altenhann	Pfaffenfang	688	69557	gemischte Nutzung; Wald; Weg; Straßenverkehr; Landwirtschaft	Wiederherstellungsfläche	W1b	Eingriffsnahe Kompensation von Gebueschen, Gehoelzen, Einzelbaumen (Wiederherstellung in > 9 Jahren)	3		auch im Teil D2 betroffen
44	1/1	1.6.2	Amtsgericht Regensburg	Pfaffenfang	409	Altenhann	Pfaffenfang	688	69557	gemischte Nutzung; Wald; Weg; Straßenverkehr; Landwirtschaft	Wiederherstellungsfläche	W3b	Eingriffsnahe Kompensation von Gruenlaendern (Wiederherstellung in > 9 Jahren)	7		auch im Teil D2 betroffen
44	1/1	1.6.2	Amtsgericht Regensburg	Pfaffenfang	409	Altenhann	Pfaffenfang	689	10630	Wald; Landwirtschaft	CEF	13	Anbringen von Kästen (Haselmauskobel)		10630	auch im Teil D2 betroffen
44	1/1	1.6.2	Amtsgericht Regensburg	Pfaffenfang	409	Altenhann	Pfaffenfang	696	22010	gemischte Nutzung; Wald; Stehendes Gewässer; Weg; Landwirtschaft	CEF	19d, 23	Anbringung von künstlichen Nisthilfen Optimierung von Nahrungshabitaten	1984		auch im Teil D2 betroffen
51	1/1	1.6.2	Amtsgericht Regensburg	Pfaffenfang	452	Altenhann	Pfaffenfang	709	1821	Landwirtschaft	Wiederherstellungsfläche	W1b	Eingriffsnahe Kompensation von Gebueschen, Gehoelzen, Einzelbaumen (Wiederherstellung in > 9 Jahren)	2		auch im Teil D2 betroffen
51	1/1	1.6.2	Amtsgericht Regensburg	Pfaffenfang	452	Altenhann	Pfaffenfang	746	10503	Unland Vegetationslosefläche; Stehendes Gewässer; Weg; Wohnbaufläche; Fließgewässer; Landwirtschaft	Wiederherstellungsfläche	W3a	Eingriffsnahe Kompensation von Gruenlaendern (Wiederherstellung in 4-9 Jahren)		22	auch im Teil D2 betroffen
52	1/1	1.6.2	Amtsgericht Regensburg	Altenhann	1325	Altenhann	Pfaffenfang	749	16504	Straßenverkehr; Landwirtschaft	Wiederherstellungsfläche	W3a	Eingriffsnahe Kompensation von Gruenlaendern (Wiederherstellung in 4-9 Jahren)		14	auch im Teil D2 betroffen
53	1/2	1.6.2	Amtsgericht Regensburg	Pfaffenfang	381	Altenhann	Pfaffenfang	756	49098	Unland Vegetationslosefläche; Gehölz; Wald; Weg; Landwirtschaft	Wiederherstellungsfläche	W1b	Eingriffsnahe Kompensation von Gebueschen, Gehoelzen, Einzelbaumen (Wiederherstellung in > 9 Jahren)	4		auch im Teil D2 betroffen
54	1/2	1.6.2	Amtsgericht Regensburg	Pfaffenfang	381	Altenhann	Pfaffenfang	756	49098	Unland Vegetationslosefläche; Gehölz; Wald; Weg; Landwirtschaft	Wiederherstellungsfläche	W1b	Eingriffsnahe Kompensation von Gebueschen, Gehoelzen, Einzelbaumen (Wiederherstellung in > 9 Jahren)	4		auch im Teil D2 betroffen
51	1/1	1.6.2	Amtsgericht Regensburg	Pfaffenfang	452	Altenhann	Pfaffenfang	758	10822	Gehölz; Fließgewässer; Landwirtschaft	CEF	13	Anbringen von Kästen (Haselmauskobel)		10822	auch im Teil D2 betroffen
51	1/1	1.6.2	Amtsgericht Regensburg	Pfaffenfang	452	Altenhann	Pfaffenfang	758	10822	Gehölz; Fließgewässer; Landwirtschaft	Ausgleichsfläche	A2	Anpflanzung von Waldmaenteln frischer bis maessig trockener Standorte	20		auch im Teil D2 betroffen
51	1/1	1.6.2	Amtsgericht Regensburg	Pfaffenfang	452	Altenhann	Pfaffenfang	760	18180	Weg; Landwirtschaft	CEF	17	Etablierung eines Randstreifens mit wertgebenden Wirtspflanzen		18374	auch im Teil D2 betroffen
51	1/1	1.6.2	Amtsgericht Regensburg	Pfaffenfang	452	Altenhann	Pfaffenfang	761	21880	Unland Vegetationslosefläche; Gehölz; Weg; Fließgewässer; Landwirtschaft	Wiederherstellungsfläche	W2b	Eingriffsnahe Kompensation von Gewaesserstrukturen (Wiederherstellung in > 9 Jahren)	9		auch im Teil D2 betroffen
51	1/1	1.6.2	Amtsgericht Regensburg	Pfaffenfang	452	Altenhann	Pfaffenfang	761	21880	Unland Vegetationslosefläche; Gehölz; Weg; Fließgewässer; Landwirtschaft	Ausgleichsfläche	A2	Anpflanzung von Waldmaenteln frischer bis maessig trockener Standorte	955		auch im Teil D2 betroffen
51	1/1	1.6.2	Amtsgericht Regensburg	Pfaffenfang	452	Altenhann	Pfaffenfang	761	21880	Unland Vegetationslosefläche; Gehölz; Weg; Fließgewässer; Landwirtschaft	Ausgleichsfläche	A1	Anpflanzung von mesophilen Gebueschen und Hecken	614		auch im Teil D2 betroffen
59	1/1	1.6.2	Amtsgericht Regensburg	Pfaffenfang	454	Altenhann	Pfaffenfang	762	24494	Gehölz; gemischte Nutzung; Landwirtschaft	CEF	17	Etablierung eines Randstreifens mit wertgebenden Wirtspflanzen		2717	auch im Teil D2 betroffen
59	1/1	1.6.2	Amtsgericht Regensburg	Pfaffenfang	454	Altenhann	Pfaffenfang	762	24494	Gehölz; gemischte Nutzung; Landwirtschaft	Ausgleichsfläche	A1	Anpflanzung von mesophilen Gebueschen und Hecken	8		auch im Teil D2 betroffen
59	1/1	1.6.2	Amtsgericht Regensburg	Pfaffenfang	454	Altenhann	Pfaffenfang	762	24494	Gehölz; gemischte Nutzung; Landwirtschaft	Wiederherstellungsfläche	W1a	Eingriffsnahe Kompensation von Gebueschen, Gehoelzen, Einzelbaumen (Wiederherstellung in 4-9 Jahren)	6		auch im Teil D2 betroffen
238	1/1	1.6.2	Amtsgericht Regensburg	Pfaffenfang	394	Altenhann	Pfaffenfang	763	69701	gemischte Nutzung; Wald; Wohnbaufläche; Fließgewässer; Landwirtschaft	CEF	24a	Anlage von Lerchen- und Blühenstern auf Ackerflächen für die Feldlerche u. Wiesenschaftstelze		9434	
60	1/1	1.6.2	Amtsgericht Regensburg	Pfaffenfang	375	Altenhann	Pfaffenfang	764	76933	gemischte Nutzung; Fläche besonderer funktionaler Prägung; Landwirtschaft	Wiederherstellungsfläche	W1b	Eingriffsnahe Kompensation von Gebueschen, Gehoelzen, Einzelbaumen (Wiederherstellung in > 9 Jahren)	3		auch im Teil D2 betroffen
39	1/1	1.6.2	Amtsgericht Regensburg	Pfaffenfang	370	Altenhann	Pfaffenfang	766	17209	Weg; Straßenverkehr	Wiederherstellungsfläche	W3a	Eingriffsnahe Kompensation von Gruenlaendern (Wiederherstellung in 4-9 Jahren)	4		auch im Teil D2 betroffen
16	1/1	1.6.2	Amtsgericht Regensburg	Altenhann	1062	Altenhann	Pfaffenfang	773	6340	Unland Vegetationslosefläche; Gehölz; Fließgewässer; Landwirtschaft	CEF	5b	Anlage von Ausgleichshabitaten - Anlage Gebüsch		3741	auch im Teil D2 betroffen

Eigentümer- Schlüsselnummer	Miteigentumsanteil	Zuordnung Unterlage Teil I	Grundbuch											Flächenanspruchnahme		Bemerkung
			Amtsgericht	Bezirk	Blatt	Stadt / Gemeinde	Gemarkung	Flurstück	Fläche	Nutzungsart	Art	Nr.	Beschreibung	[m²]		
														dauerhaft	temporär	
39	1/1	1.6.2	Amtsgericht Regensburg	Pfaffengang	370	Altenthann	Pfaffengang	786	5347	Unland Vegetationslosefläche; gemischte Nutzung; Weg; Straßenverkehr; Wohnbaufläche; Fließgewässer; Fläche besonderer funktionaler Prägung; Landwirtschaft	Wiederherstellungsfläche	W3a	Eingriffsnahe Kompensation von Gruenlaendern (Wiederherstellung in > 9 Jahren)		3	auch im Teil D2 betroffen
63	1/1	1.6.2	Amtsgericht Regensburg	Pfaffengang	392	Altenthann	Pfaffengang	832	16507	Wald	CEF	19a	Anbringung von künstlichen Nisthilfen für Horstbrüter		16507	auch im Teil D2 betroffen
61	1/1	1.6.2	Amtsgericht Regensburg	Pfaffengang	395	Altenthann	Pfaffengang	857	53354	gemischte Nutzung; Weg; Wohnbaufläche; Fließgewässer; Landwirtschaft	Wiederherstellungsfläche	W2b	Eingriffsnahe Kompensation von Gewässerstrukturen (Wiederherstellung in > 9 Jahren)	64		auch im Teil D2 betroffen
61	1/1	1.6.2	Amtsgericht Regensburg	Pfaffengang	395	Altenthann	Pfaffengang	857	53354	gemischte Nutzung; Weg; Wohnbaufläche; Fließgewässer; Landwirtschaft	Wiederherstellungsfläche	W1b	Eingriffsnahe Kompensation von Gebueschen, Gehoelzen, Einzelbaumen (Wiederherstellung in > 9 Jahren)	1		auch im Teil D2 betroffen
61	1/1	1.6.2	Amtsgericht Regensburg	Pfaffengang	395	Altenthann	Pfaffengang	857	53354	gemischte Nutzung; Weg; Wohnbaufläche; Fließgewässer; Landwirtschaft	Wiederherstellungsfläche	W3a	Eingriffsnahe Kompensation von Gruenlaendern (Wiederherstellung in 4-9 Jahren)		1	auch im Teil D2 betroffen
49	1/2	1.6.2	Amtsgericht Regensburg	Pfaffengang	531	Altenthann	Pfaffengang	68/1	3059	Wohnbaufläche; Landwirtschaft	Wiederherstellungsfläche	W3b	Eingriffsnahe Kompensation von Gruenlaendern (Wiederherstellung in > 9 Jahren)	432		auch im Teil D2 betroffen
48	1/2	1.6.2	Amtsgericht Regensburg	Pfaffengang	531	Altenthann	Pfaffengang	68/1	3059	Wohnbaufläche; Landwirtschaft	Wiederherstellungsfläche	W3b	Eingriffsnahe Kompensation von Gruenlaendern (Wiederherstellung in > 9 Jahren)	432		auch im Teil D2 betroffen
43	1/1	1.6.2	Amtsgericht Regensburg	Pfaffengang	355	Altenthann	Pfaffengang	688/2	33519	Unland Vegetationslosefläche; Gehölz; gemischte Nutzung; Landwirtschaft	Wiederherstellungsfläche	W2b	Eingriffsnahe Kompensation von Gewässerstrukturen (Wiederherstellung in > 9 Jahren)	48		auch im Teil D2 betroffen
43	1/1	1.6.2	Amtsgericht Regensburg	Pfaffengang	355	Altenthann	Pfaffengang	688/2	33519	Unland Vegetationslosefläche; Gehölz; gemischte Nutzung; Landwirtschaft	Wiederherstellungsfläche	W1b	Eingriffsnahe Kompensation von Gebueschen, Gehoelzen, Einzelbaumen (Wiederherstellung in > 9 Jahren)	275		auch im Teil D2 betroffen
43	1/1	1.6.2	Amtsgericht Regensburg	Pfaffengang	355	Altenthann	Pfaffengang	688/2	33519	Unland Vegetationslosefläche; Gehölz; gemischte Nutzung; Landwirtschaft	Ausgleichsfläche	A1	Anpflanzung von mesophilen Gebueschen und Hecken	21		auch im Teil D2 betroffen
43	1/1	1.6.2	Amtsgericht Regensburg	Pfaffengang	355	Altenthann	Pfaffengang	688/2	33519	Unland Vegetationslosefläche; Gehölz; gemischte Nutzung; Landwirtschaft	Wiederherstellungsfläche	W4b	Eingriffsnahe Kompensation von Gruenlaendern (Wiederherstellung in > 9 Jahren)	4		auch im Teil D2 betroffen
43	1/1	1.6.2	Amtsgericht Regensburg	Pfaffengang	355	Altenthann	Pfaffengang	688/2	33519	Unland Vegetationslosefläche; Gehölz; gemischte Nutzung; Landwirtschaft	Wiederherstellungsfläche	W3b	Eingriffsnahe Kompensation von Gruenlaendern (Wiederherstellung in > 9 Jahren)	505		auch im Teil D2 betroffen
43	1/1	1.6.2	Amtsgericht Regensburg	Pfaffengang	355	Altenthann	Pfaffengang	688/2	33519	Unland Vegetationslosefläche; Gehölz; gemischte Nutzung; Landwirtschaft	Wiederherstellungsfläche	W3a	Eingriffsnahe Kompensation von Gruenlaendern (Wiederherstellung in 4-9 Jahren)		2356	auch im Teil D2 betroffen
39	1/1	1.6.2	Amtsgericht Regensburg	Pfaffengang	370	Altenthann	Pfaffengang	691/2	3184	Straßenverkehr	Wiederherstellungsfläche	W2b	Eingriffsnahe Kompensation von Gewässerstrukturen (Wiederherstellung in > 9 Jahren)	115		auch im Teil D2 betroffen
39	1/1	1.6.2	Amtsgericht Regensburg	Pfaffengang	370	Altenthann	Pfaffengang	691/2	3184	Straßenverkehr	Wiederherstellungsfläche	W1b	Eingriffsnahe Kompensation von Gebueschen, Gehoelzen, Einzelbaumen (Wiederherstellung in > 9 Jahren)	7		auch im Teil D2 betroffen
39	1/1	1.6.2	Amtsgericht Regensburg	Pfaffengang	370	Altenthann	Pfaffengang	691/2	3184	Straßenverkehr	Wiederherstellungsfläche	W3a	Eingriffsnahe Kompensation von Gruenlaendern (Wiederherstellung in 4-9 Jahren)		96	auch im Teil D2 betroffen
39	1/1	1.6.2	Amtsgericht Regensburg	Altenthann	1306	Altenthann	Pfaffengang	707/6	2886	Unland Vegetationslosefläche; Gehölz; gemischte Nutzung; Weg; Straßenverkehr; Fließgewässer	Wiederherstellungsfläche	W1b	Eingriffsnahe Kompensation von Gebueschen, Gehoelzen, Einzelbaumen (Wiederherstellung in > 9 Jahren)	56		auch im Teil D2 betroffen
39	1/1	1.6.2	Amtsgericht Regensburg	Altenthann	1306	Altenthann	Pfaffengang	707/6	2886	Unland Vegetationslosefläche; Gehölz; gemischte Nutzung; Weg; Straßenverkehr; Fließgewässer	Wiederherstellungsfläche	W3a	Eingriffsnahe Kompensation von Gruenlaendern (Wiederherstellung in 4-9 Jahren)		64	auch im Teil D2 betroffen
50	1/1	1.6.2	Amtsgericht Regensburg	Pfaffengang	399	Altenthann	Pfaffengang	745/2	2879	Landwirtschaft	Wiederherstellungsfläche	W3a	Eingriffsnahe Kompensation von Gruenlaendern (Wiederherstellung in 4-9 Jahren)		18	auch im Teil D2 betroffen
55	1/1	1.6.2	Amtsgericht Regensburg	Altenthann	1089	Altenthann	Pfaffengang	750/4	7940	Gehölz; Wald; Landwirtschaft	Wiederherstellungsfläche	W1b	Eingriffsnahe Kompensation von Gebueschen, Gehoelzen, Einzelbaumen (Wiederherstellung in > 9 Jahren)	8		auch im Teil D2 betroffen
58	1/2	1.6.2	Amtsgericht Regensburg	Pfaffengang	483	Altenthann	Pfaffengang	769/3	5680	Gehölz; Landwirtschaft	Wiederherstellungsfläche	W2b	Eingriffsnahe Kompensation von Gewässerstrukturen (Wiederherstellung in > 9 Jahren)	162		auch im Teil D2 betroffen
57	1/2	1.6.2	Amtsgericht Regensburg	Pfaffengang	483	Altenthann	Pfaffengang	769/3	5680	Gehölz; Landwirtschaft	Wiederherstellungsfläche	W2b	Eingriffsnahe Kompensation von Gewässerstrukturen (Wiederherstellung in > 9 Jahren)	162		auch im Teil D2 betroffen
58	1/2	1.6.2	Amtsgericht Regensburg	Pfaffengang	483	Altenthann	Pfaffengang	769/3	5680	Gehölz; Landwirtschaft	Ausgleichsfläche	A1	Anpflanzung von mesophilen Gebueschen und Hecken	79		auch im Teil D2 betroffen
57	1/2	1.6.2	Amtsgericht Regensburg	Pfaffengang	483	Altenthann	Pfaffengang	769/3	5680	Gehölz; Landwirtschaft	Ausgleichsfläche	A1	Anpflanzung von mesophilen Gebueschen und Hecken	79		auch im Teil D2 betroffen
58	1/2	1.6.2	Amtsgericht Regensburg	Pfaffengang	483	Altenthann	Pfaffengang	769/3	5680	Gehölz; Landwirtschaft	Wiederherstellungsfläche	W1a	Eingriffsnahe Kompensation von Gebueschen, Gehoelzen, Einzelbaumen (Wiederherstellung in 4-9 Jahren)		7	auch im Teil D2 betroffen
57	1/2	1.6.2	Amtsgericht Regensburg	Pfaffengang	483	Altenthann	Pfaffengang	769/3	5680	Gehölz; Landwirtschaft	Wiederherstellungsfläche	W1a	Eingriffsnahe Kompensation von Gebueschen, Gehoelzen, Einzelbaumen (Wiederherstellung in 4-9 Jahren)		7	auch im Teil D2 betroffen
58	1/2	1.6.2	Amtsgericht Regensburg	Pfaffengang	483	Altenthann	Pfaffengang	769/3	5680	Gehölz; Landwirtschaft	Ausgleichsfläche	A2	Anpflanzung von Waldmaenteln frischer bis maessig trockener Standorte	5		auch im Teil D2 betroffen
57	1/2	1.6.2	Amtsgericht Regensburg	Pfaffengang	483	Altenthann	Pfaffengang	769/3	5680	Gehölz; Landwirtschaft	Ausgleichsfläche	A2	Anpflanzung von Waldmaenteln frischer bis maessig trockener Standorte	5		auch im Teil D2 betroffen
236	1/1	1.6.2	Amtsgericht Regensburg	Altenthann	1054	Altenthann	Pfaffengang	826/3	19185	Unland Vegetationslosefläche; Wald; Stehendes Gewässer; Wohnbaufläche; Fließgewässer; Landwirtschaft	CEF	19d, 23	Anbringung von künstlichen Nisthilfen Optimierung von Nahrungshabitaten	1826		

Eigentümer- Schlüsselnummer	Miteigentumsanteil	Zuordnung Unterlage Teil I	Grundbuch											Flächenanspruchnahme		Bemerkung
			Amtsgericht	Bezirk	Blatt	Stadt / Gemeinde	Gemarkung	Flurstück	Fläche	Nutzungsart	Art	Nr.	Beschreibung	[m ²]		
														dauerhaft	temporär	
32	1/1	I 6.2	Amtsgericht Regensburg	Erlbach	245	Bernhardswald	Erlbach	323	99658	Unland Vegetationslosefläche; Wald; Weg; Fließgewässer; Landwirtschaft	CEF	17	Etablierung eines Randstreifens mit wertgebenden Wirtspflanzen		18175	
32	1/1	I 6.2	Amtsgericht Regensburg	Erlbach	245	Bernhardswald	Erlbach	323	99658	Unland Vegetationslosefläche; Wald; Weg; Fließgewässer; Landwirtschaft	Wiederherstellungsfläche	W2b	Eingriffsnahe Kompensation von Gewässerstrukturen (Wiederherstellung in > 9 Jahren)	66		auch im Teil D2 betroffen
32	1/1	I 6.2	Amtsgericht Regensburg	Erlbach	245	Bernhardswald	Erlbach	323	99658	Unland Vegetationslosefläche; Wald; Weg; Fließgewässer; Landwirtschaft	Wiederherstellungsfläche	W1b	Eingriffsnahe Kompensation von Gebueschen, Gehoelzen, Einzelbaumen (Wiederherstellung in > 9 Jahren)	5		auch im Teil D2 betroffen
32	1/1	I 6.2	Amtsgericht Regensburg	Erlbach	245	Bernhardswald	Erlbach	323	99658	Unland Vegetationslosefläche; Wald; Weg; Fließgewässer; Landwirtschaft	Wiederherstellungsfläche	W4a	Eingriffsnahe Kompensation von Gruenlaendern (Wiederherstellung in 4-9 Jahren)		20	auch im Teil D2 betroffen
32	1/1	I 6.2	Amtsgericht Regensburg	Erlbach	245	Bernhardswald	Erlbach	323	99658	Unland Vegetationslosefläche; Wald; Weg; Fließgewässer; Landwirtschaft	Wiederherstellungsfläche	W6	Eingriffsnahe Kompensation von Roerichtbestaenden	13		auch im Teil D2 betroffen
35	1/1	I 6.2	Amtsgericht Regensburg	Hauzendorf	477	Bernhardswald	Erlbach	333	8250	Wald; Landwirtschaft	Ausgleichsfläche	A2	Anpflanzung von Waldmaenteln frischer bis maessig trockener Standorte	125		auch im Teil D2 betroffen
3	1/1	I 6.2	Amtsgericht Regensburg	Erlbach	281	Bernhardswald	Erlbach	336	3278	Unland Vegetationslosefläche; Wald; Weg; Landwirtschaft	Ausgleichsfläche	A2	Anpflanzung von Waldmaenteln frischer bis maessig trockener Standorte	4		auch im Teil D2 betroffen
3	1/1	I 6.2	Amtsgericht Regensburg	Erlbach	281	Bernhardswald	Erlbach	336	3278	Unland Vegetationslosefläche; Wald; Weg; Landwirtschaft	Wiederherstellungsfläche	W1b	Eingriffsnahe Kompensation von Gebueschen, Gehoelzen, Einzelbaumen (Wiederherstellung in > 9 Jahren)	1		auch im Teil D2 betroffen
32	1/1	I 6.2	Amtsgericht Regensburg	Erlbach	245	Bernhardswald	Erlbach	349	104819	Unland Vegetationslosefläche; gemischte Nutzung; Wald; Stehendes Gewässer; Weg; Straßenverkehr; Landwirtschaft	CEF	5a, 6, 7	Anlage von Ausgleichshabitaten Schaffung von Eiablageplätzen Aufwertung der Lebensräume f. Rept.		551	
32	1/1	I 6.2	Amtsgericht Regensburg	Erlbach	245	Bernhardswald	Erlbach	349	104819	Unland Vegetationslosefläche; gemischte Nutzung; Wald; Stehendes Gewässer; Weg; Straßenverkehr; Landwirtschaft	CEF	5b	Anlage von Ausgleichshabitaten - Anlage Gebüsch		1735	
32	1/1	I 6.2	Amtsgericht Regensburg	Erlbach	245	Bernhardswald	Erlbach	349	104819	Unland Vegetationslosefläche; gemischte Nutzung; Wald; Stehendes Gewässer; Weg; Straßenverkehr; Landwirtschaft	CEF	13	Anbringen von Kästen (Haselmauskobel)		104819	
32	1/1	I 6.2	Amtsgericht Regensburg	Erlbach	245	Bernhardswald	Erlbach	349	104819	Unland Vegetationslosefläche; gemischte Nutzung; Wald; Stehendes Gewässer; Weg; Straßenverkehr; Landwirtschaft	Ausgleichsfläche	A2	Anpflanzung von Waldmaenteln frischer bis maessig trockener Standorte	161		auch im Teil D2 betroffen
32	1/1	I 6.2	Amtsgericht Regensburg	Erlbach	245	Bernhardswald	Erlbach	349	104819	Unland Vegetationslosefläche; gemischte Nutzung; Wald; Stehendes Gewässer; Weg; Straßenverkehr; Landwirtschaft	Wiederherstellungsfläche	W7	Eingriffsnahe Kompensation von Waldraendern	214		auch im Teil D2 betroffen
32	1/1	I 6.2	Amtsgericht Regensburg	Erlbach	245	Bernhardswald	Erlbach	349	104819	Unland Vegetationslosefläche; gemischte Nutzung; Wald; Stehendes Gewässer; Weg; Straßenverkehr; Landwirtschaft	Ausgleichsfläche	A1	Anpflanzung von mesophilen Gebueschen und Hecken	8		auch im Teil D2 betroffen
35	1/1	I 6.2	Amtsgericht Regensburg	Hauzendorf	477	Bernhardswald	Erlbach	342/2	340	Wald	Ausgleichsfläche	A2	Anpflanzung von Waldmaenteln frischer bis maessig trockener Standorte	6		auch im Teil D2 betroffen
25	EG	I 6.2	Amtsgericht Regensburg	Hauzendorf	499	Bernhardswald	Hauzendorf	136	28189	Unland Vegetationslosefläche; Weg; Landwirtschaft	CEF	24a	Anlage von Lerchen- und Blühenstern auf Ackerflächen für die Feldlerche u. Wiesenschaftstelze		12555	
26	EG	I 6.2	Amtsgericht Regensburg	Hauzendorf	499	Bernhardswald	Hauzendorf	136	28189	Unland Vegetationslosefläche; Weg; Landwirtschaft	CEF	24a	Anlage von Lerchen- und Blühenstern auf Ackerflächen für die Feldlerche u. Wiesenschaftstelze		12555	
27	EG	I 6.2	Amtsgericht Regensburg	Hauzendorf	499	Bernhardswald	Hauzendorf	136	28189	Unland Vegetationslosefläche; Weg; Landwirtschaft	CEF	24a	Anlage von Lerchen- und Blühenstern auf Ackerflächen für die Feldlerche u. Wiesenschaftstelze		12555	auch im Teil D2 betroffen
3	1/1	I 6.2	Amtsgericht Regensburg	Hauzendorf	430	Bernhardswald	Hauzendorf	138	12495	Unland Vegetationslosefläche; Weg; Straßenverkehr	Wiederherstellungsfläche	W4b	Eingriffsnahe Kompensation von Gruenlaendern (Wiederherstellung in > 9 Jahren)	295		auch im Teil D2 betroffen
21	1/1	I 6.2	Amtsgericht Regensburg	Hauzendorf	480	Bernhardswald	Hauzendorf	145	23510	Unland Vegetationslosefläche; Weg; Landwirtschaft	Wiederherstellungsfläche	W1b	Eingriffsnahe Kompensation von Gebueschen, Gehoelzen, Einzelbaumen (Wiederherstellung in > 9 Jahren)	13		auch im Teil D2 betroffen
3	1/1	I 6.2	Amtsgericht Regensburg	Hauzendorf	430	Bernhardswald	Hauzendorf	146	1659	Unland Vegetationslosefläche; Wald; Weg; Landwirtschaft	Wiederherstellungsfläche	W1b	Eingriffsnahe Kompensation von Gebueschen, Gehoelzen, Einzelbaumen (Wiederherstellung in > 9 Jahren)	31		auch im Teil D2 betroffen
3	1/1	I 6.2	Amtsgericht Regensburg	Hauzendorf	430	Bernhardswald	Hauzendorf	146	1659	Unland Vegetationslosefläche; Wald; Weg; Landwirtschaft	Wiederherstellungsfläche	W4b	Eingriffsnahe Kompensation von Gruenlaendern (Wiederherstellung in > 9 Jahren)	64		auch im Teil D2 betroffen
24	1/1	I 6.2	Amtsgericht Regensburg	Hauzendorf	437	Bernhardswald	Hauzendorf	147	40036	Wald; Landwirtschaft	Wiederherstellungsfläche	W4b	Eingriffsnahe Kompensation von Gruenlaendern (Wiederherstellung in > 9 Jahren)	4		auch im Teil D2 betroffen
20	1/1	I 6.2	Amtsgericht Regensburg	Hauzendorf	473	Bernhardswald	Hauzendorf	149	9340	Unland Vegetationslosefläche; Wald; Weg; Fließgewässer; Landwirtschaft	CEF	17	Etablierung eines Randstreifens mit wertgebenden Wirtspflanzen		317	auch im Teil D2 betroffen
20	1/1	I 6.2	Amtsgericht Regensburg	Hauzendorf	473	Bernhardswald	Hauzendorf	149	9340	Unland Vegetationslosefläche; Wald; Weg; Fließgewässer; Landwirtschaft	Wiederherstellungsfläche	W2a	Eingriffsnahe Kompensation von Gewässerstrukturen (Wiederherstellung in 4-9 Jahren)	7		auch im Teil D2 betroffen
20	1/1	I 6.2	Amtsgericht Regensburg	Hauzendorf	473	Bernhardswald	Hauzendorf	149	9340	Unland Vegetationslosefläche; Wald; Weg; Fließgewässer; Landwirtschaft	Wiederherstellungsfläche	W4a	Eingriffsnahe Kompensation von Gruenlaendern (Wiederherstellung in 4-9 Jahren)		40	auch im Teil D2 betroffen
25	EG	I 6.2	Amtsgericht Regensburg	Hauzendorf	499	Bernhardswald	Hauzendorf	155	15576	Unland Vegetationslosefläche; Weg; Landwirtschaft	Ausgleichsfläche	A1	Anpflanzung von mesophilen Gebueschen und Hecken	340		auch im Teil D2 betroffen
27	EG	I 6.2	Amtsgericht Regensburg	Hauzendorf	499	Bernhardswald	Hauzendorf	155	15576	Unland Vegetationslosefläche; Weg; Landwirtschaft	Ausgleichsfläche	A1	Anpflanzung von mesophilen Gebueschen und Hecken	340		auch im Teil D2 betroffen
26	EG	I 6.2	Amtsgericht Regensburg	Hauzendorf	499	Bernhardswald	Hauzendorf	155	15576	Unland Vegetationslosefläche; Weg; Landwirtschaft	Ausgleichsfläche	A1	Anpflanzung von mesophilen Gebueschen und Hecken	340		auch im Teil D2 betroffen

Eigentümer- Schlüsselnummer	Miteigentumsanteil	Zuordnung Unterlage Teil I	Grundbuch											Flächenanspruchnahme		Bemerkung
			Amtsgericht	Bezirk	Blatt	Stadt / Gemeinde	Gemarkung	Flurstück	Fläche	Nutzungsart	Art	Nr.	Beschreibung	[m ²]		
														dauerhaft	temporär	
25	EG	1.6.2	Amtsgericht Regensburg	Hauzendorf	499	Bernhardswald	Hauzendorf	155	15576	Unland Vegetationslosefläche; Weg; Landwirtschaft	Wiederherstellungsfläche	W1b	Eingriffsnahe Kompensation von Gebueschen, Gehoelzen, Einzelbaumen (Wiederherstellung in > 9 Jahren)	152		auch im Teil D2 betroffen
27	EG	1.6.2	Amtsgericht Regensburg	Hauzendorf	499	Bernhardswald	Hauzendorf	155	15576	Unland Vegetationslosefläche; Weg; Landwirtschaft	Wiederherstellungsfläche	W1b	Eingriffsnahe Kompensation von Gebueschen, Gehoelzen, Einzelbaumen (Wiederherstellung in > 9 Jahren)	152		auch im Teil D2 betroffen
26	EG	1.6.2	Amtsgericht Regensburg	Hauzendorf	499	Bernhardswald	Hauzendorf	155	15576	Unland Vegetationslosefläche; Weg; Landwirtschaft	Wiederherstellungsfläche	W1b	Eingriffsnahe Kompensation von Gebueschen, Gehoelzen, Einzelbaumen (Wiederherstellung in > 9 Jahren)	152		auch im Teil D2 betroffen
27	EG	1.6.2	Amtsgericht Regensburg	Hauzendorf	499	Bernhardswald	Hauzendorf	169	266452	Unland Vegetationslosefläche; Wald; Fließgewässer; Landwirtschaft	CEF	24a	Anlage von Lerchen- und Blühenstern auf Ackerflächen für die Feldlerche u. Wiesenschaftstelze		34452	auch im Teil D2 betroffen
26	EG	1.6.2	Amtsgericht Regensburg	Hauzendorf	499	Bernhardswald	Hauzendorf	169	266452	Unland Vegetationslosefläche; Wald; Fließgewässer; Landwirtschaft	CEF	24a	Anlage von Lerchen- und Blühenstern auf Ackerflächen für die Feldlerche u. Wiesenschaftstelze		34452	auch im Teil D2 betroffen
25	EG	1.6.2	Amtsgericht Regensburg	Hauzendorf	499	Bernhardswald	Hauzendorf	169	266452	Unland Vegetationslosefläche; Wald; Fließgewässer; Landwirtschaft	CEF	24a	Anlage von Lerchen- und Blühenstern auf Ackerflächen für die Feldlerche u. Wiesenschaftstelze		34452	auch im Teil D2 betroffen
3	1/1	1.6.2	Amtsgericht Regensburg	Hauzendorf	387	Bernhardswald	Hauzendorf	193	7576	Unland Vegetationslosefläche; Straßenverkehr; Landwirtschaft	CEF	17	Etablierung eines Randstreifens mit wertgebenden Wirtspflanzen		413	
3	1/1	1.6.2	Amtsgericht Regensburg	Hauzendorf	387	Bernhardswald	Hauzendorf	193	7576	Unland Vegetationslosefläche; Straßenverkehr; Landwirtschaft	Wiederherstellungsfläche	W1a	Eingriffsnahe Kompensation von Gebueschen, Gehoelzen, Einzelbaumen (Wiederherstellung in 4-9 Jahren)		68	auch im Teil D2 betroffen
25	EG	1.6.2	Amtsgericht Regensburg	Hauzendorf	499	Bernhardswald	Hauzendorf	200	388076	Unland Vegetationslosefläche; Gehölz; Wald; Stehendes Gewässer; Weg; Fließgewässer; Landwirtschaft	CEF	13	Anbringen von Kästen (Haselmauskobel)		388076	
25	EG	1.6.2	Amtsgericht Regensburg	Hauzendorf	499	Bernhardswald	Hauzendorf	200	388076	Unland Vegetationslosefläche; Gehölz; Wald; Stehendes Gewässer; Weg; Fließgewässer; Landwirtschaft	CEF	8	Tabuzone		388076	auch im Teil D2 betroffen
26	EG	1.6.2	Amtsgericht Regensburg	Hauzendorf	499	Bernhardswald	Hauzendorf	200	388076	Unland Vegetationslosefläche; Gehölz; Wald; Stehendes Gewässer; Weg; Fließgewässer; Landwirtschaft	CEF	5a, 6, 7	Anlage von Ausgleichshabitaten Schaffung von Eiablageplätzen Aufwertung der Lebensräume f. Rept.		6488	auch im Teil D2 betroffen
26	EG	1.6.2	Amtsgericht Regensburg	Hauzendorf	499	Bernhardswald	Hauzendorf	200	388076	Unland Vegetationslosefläche; Gehölz; Wald; Stehendes Gewässer; Weg; Fließgewässer; Landwirtschaft	CEF	13	Anbringen von Kästen (Haselmauskobel)		388076	
25	EG	1.6.2	Amtsgericht Regensburg	Hauzendorf	499	Bernhardswald	Hauzendorf	200	388076	Unland Vegetationslosefläche; Gehölz; Wald; Stehendes Gewässer; Weg; Fließgewässer; Landwirtschaft	CEF	8	Anbringung von Ersatzquartieren Fledermäuse	388076	388076	auch im Teil D2 betroffen
27	EG	1.6.2	Amtsgericht Regensburg	Hauzendorf	499	Bernhardswald	Hauzendorf	200	388076	Unland Vegetationslosefläche; Gehölz; Wald; Stehendes Gewässer; Weg; Fließgewässer; Landwirtschaft	CEF	13	Anbringen von Kästen (Haselmauskobel)		388076	auch im Teil D2 betroffen
26	EG	1.6.2	Amtsgericht Regensburg	Hauzendorf	499	Bernhardswald	Hauzendorf	200	388076	Unland Vegetationslosefläche; Gehölz; Wald; Stehendes Gewässer; Weg; Fließgewässer; Landwirtschaft	CEF	8	Anbringung von Ersatzquartieren Fledermäuse	388076	388076	
26	EG	1.6.2	Amtsgericht Regensburg	Hauzendorf	499	Bernhardswald	Hauzendorf	200	388076	Unland Vegetationslosefläche; Gehölz; Wald; Stehendes Gewässer; Weg; Fließgewässer; Landwirtschaft	CEF	8	Tabuzone		388076	auch im Teil D2 betroffen
25	EG	1.6.2	Amtsgericht Regensburg	Hauzendorf	499	Bernhardswald	Hauzendorf	200	388076	Unland Vegetationslosefläche; Gehölz; Wald; Stehendes Gewässer; Weg; Fließgewässer; Landwirtschaft	CEF	5a, 6, 7	Anlage von Ausgleichshabitaten Schaffung von Eiablageplätzen Aufwertung der Lebensräume f. Rept.		6488	
27	EG	1.6.2	Amtsgericht Regensburg	Hauzendorf	499	Bernhardswald	Hauzendorf	200	388076	Unland Vegetationslosefläche; Gehölz; Wald; Stehendes Gewässer; Weg; Fließgewässer; Landwirtschaft	CEF	8	Anbringung von Ersatzquartieren Fledermäuse	388076	388076	
27	EG	1.6.2	Amtsgericht Regensburg	Hauzendorf	499	Bernhardswald	Hauzendorf	200	388076	Unland Vegetationslosefläche; Gehölz; Wald; Stehendes Gewässer; Weg; Fließgewässer; Landwirtschaft	CEF	5a, 6, 7	Anlage von Ausgleichshabitaten Schaffung von Eiablageplätzen Aufwertung der Lebensräume f. Rept.		6488	auch im Teil D2 betroffen
27	EG	1.6.2	Amtsgericht Regensburg	Hauzendorf	499	Bernhardswald	Hauzendorf	200	388076	Unland Vegetationslosefläche; Gehölz; Wald; Stehendes Gewässer; Weg; Fließgewässer; Landwirtschaft	CEF	8	Tabuzone		388076	auch im Teil D2 betroffen
29	1/1	1.6.2	Amtsgericht Regensburg	Hauzendorf	438	Bernhardswald	Hauzendorf	322	24791	Fließgewässer; Landwirtschaft	Wiederherstellungsfläche	W2b	Eingriffsnahe Kompensation von Gewaesserstrukturen (Wiederherstellung in > 9 Jahren)	16		auch im Teil D2 betroffen
29	1/1	1.6.2	Amtsgericht Regensburg	Hauzendorf	438	Bernhardswald	Hauzendorf	322	24791	Fließgewässer; Landwirtschaft	Wiederherstellungsfläche	W3a	Eingriffsnahe Kompensation von Gruenlaendern (Wiederherstellung in 4-9 Jahren)		118	auch im Teil D2 betroffen
29	1/1	1.6.2	Amtsgericht Regensburg	Hauzendorf	438	Bernhardswald	Hauzendorf	322	24791	Fließgewässer; Landwirtschaft	Wiederherstellungsfläche	W1b	Eingriffsnahe Kompensation von Gebueschen, Gehoelzen, Einzelbaumen (Wiederherstellung in > 9 Jahren)	10		auch im Teil D2 betroffen
29	1/1	1.6.2	Amtsgericht Regensburg	Hauzendorf	438	Bernhardswald	Hauzendorf	322	24791	Fließgewässer; Landwirtschaft	Wiederherstellungsfläche	W4a	Eingriffsnahe Kompensation von Gruenlaendern (Wiederherstellung in 4-9 Jahren)		14	auch im Teil D2 betroffen
256	1/1	1.6.2	Amtsgericht Regensburg	Hauzendorf	478	Bernhardswald	Hauzendorf	430	8298	Wald; Fließgewässer	CEF	19a	Anbringung von künstlichen Nisthilfen für Horstbrüter		8298	auch im Teil D2 betroffen
28	1/1	1.6.2	Amtsgericht Regensburg	Hauzendorf	479	Bernhardswald	Hauzendorf	485	8611	Wald; Fließgewässer	CEF	19a	Anbringung von künstlichen Nisthilfen für Horstbrüter		8611	
3	1/1	1.6.2	Amtsgericht Regensburg	Hauzendorf	430	Bernhardswald	Hauzendorf	138/5	404	Wald; Landwirtschaft	Wiederherstellungsfläche	W4b	Eingriffsnahe Kompensation von Gruenlaendern (Wiederherstellung in > 9 Jahren)	25		auch im Teil D2 betroffen
240	1/1	1.6.2	Amtsgericht Regensburg	Lambertsneukirchen	228	Bernhardswald	Lambertsneukirchen	201	20971	Unland Vegetationslosefläche; Landwirtschaft	CEF	24a	Anlage von Lerchen- und Blühenstern auf Ackerflächen für die Feldlerche u. Wiesenschaftstelze		6847	auch im Teil D2 betroffen
250	1/1	1.6.2	Amtsgericht Regensburg	Lambertsneukirchen	158	Bernhardswald	Lambertsneukirchen	218	25517	Unland Vegetationslosefläche; Weg; Landwirtschaft	CEF	24a	Anlage von Lerchen- und Blühenstern auf Ackerflächen für die Feldlerche u. Wiesenschaftstelze		9847	

Eigentümer- Schlüsselnummer	Miteigentumsanteil	Zuordnung Unterlage Teil I	Grundbuch													Bemerkung	
			Amtsgericht	Bezirk	Blatt	Stadt / Gemeinde	Gemarkung	Flurstück	Fläche	Nutzungsart	Art	Nr.	Beschreibung	Flächenanspruchnahme [m²]			
														dauerhaft	temporär		
11	1/1	1.6.2	Amtsgericht Regensburg	Lambertsneukirchen	148	Bernhardswald	Lambertsneukirchen	319	120973	Unland Vegetationslosefläche; Gehölz; gemischte Nutzung; Wald; Stehendes Gewässer; Weg; Straßenverkehr; Fließgewässer; Landwirtschaft	CEF	13	Anbringen von Kästen (Haselmauskobel)		120973		
11	1/1	1.6.2	Amtsgericht Regensburg	Lambertsneukirchen	148	Bernhardswald	Lambertsneukirchen	319	120973	Unland Vegetationslosefläche; Gehölz; gemischte Nutzung; Wald; Stehendes Gewässer; Weg; Straßenverkehr; Fließgewässer; Landwirtschaft	CEF	5b	Anlage von Ausgleichshabitaten - Anlage Gebüsch		5671	auch im Teil D2 betroffen	
11	1/1	1.6.2	Amtsgericht Regensburg	Lambertsneukirchen	148	Bernhardswald	Lambertsneukirchen	319	120973	Unland Vegetationslosefläche; Gehölz; gemischte Nutzung; Wald; Stehendes Gewässer; Weg; Straßenverkehr; Fließgewässer; Landwirtschaft	CEF	21a	Schaffung und dauerhafte Sicherung neuer Habitate	1000			
11	1/1	1.6.2	Amtsgericht Regensburg	Lambertsneukirchen	148	Bernhardswald	Lambertsneukirchen	319	120973	Unland Vegetationslosefläche; Gehölz; gemischte Nutzung; Wald; Stehendes Gewässer; Weg; Straßenverkehr; Fließgewässer; Landwirtschaft	CEF	19b	Anbringung von künstlichen Nisthilfen für Höhlenbrüter		23822	auch im Teil D2 betroffen	
11	1/1	1.6.2	Amtsgericht Regensburg	Lambertsneukirchen	148	Bernhardswald	Lambertsneukirchen	319	120973	Unland Vegetationslosefläche; Gehölz; gemischte Nutzung; Wald; Stehendes Gewässer; Weg; Straßenverkehr; Fließgewässer; Landwirtschaft	CEF	17	Etablierung eines Randstreifens mit wertgebenden Wirtspflanzen		16385	auch im Teil D2 betroffen	
11	1/1	1.6.2	Amtsgericht Regensburg	Lambertsneukirchen	148	Bernhardswald	Lambertsneukirchen	319	120973	Unland Vegetationslosefläche; Gehölz; gemischte Nutzung; Wald; Stehendes Gewässer; Weg; Straßenverkehr; Fließgewässer; Landwirtschaft	Wiederherstellungsfläche	W4a	Eingriffsnahe Kompensation von Gruenlaendern (Wiederherstellung in 4-9 Jahren)		2	auch im Teil D2 betroffen	
11	1/1	1.6.2	Amtsgericht Regensburg	Lambertsneukirchen	148	Bernhardswald	Lambertsneukirchen	319	120973	Unland Vegetationslosefläche; Gehölz; gemischte Nutzung; Wald; Stehendes Gewässer; Weg; Straßenverkehr; Fließgewässer; Landwirtschaft	Wiederherstellungsfläche	W3b	Eingriffsnahe Kompensation von Gruenlaendern (Wiederherstellung in > 9 Jahren)	550		auch im Teil D2 betroffen	
11	1/1	1.6.2	Amtsgericht Regensburg	Lambertsneukirchen	148	Bernhardswald	Lambertsneukirchen	319	120973	Unland Vegetationslosefläche; Gehölz; gemischte Nutzung; Wald; Stehendes Gewässer; Weg; Straßenverkehr; Fließgewässer; Landwirtschaft	Wiederherstellungsfläche	W3a	Eingriffsnahe Kompensation von Gruenlaendern (Wiederherstellung in 4-9 Jahren)		3136	auch im Teil D2 betroffen	
11	1/1	1.6.2	Amtsgericht Regensburg	Lambertsneukirchen	148	Bernhardswald	Lambertsneukirchen	327	41530	Wald; Landwirtschaft	CEF	17	Etablierung eines Randstreifens mit wertgebenden Wirtspflanzen		9245	auch im Teil D2 betroffen	
11	1/1	1.6.2	Amtsgericht Regensburg	Lambertsneukirchen	148	Bernhardswald	Lambertsneukirchen	327	41530	Wald; Landwirtschaft	Wiederherstellungsfläche	W3a	Eingriffsnahe Kompensation von Gruenlaendern (Wiederherstellung in 4-9 Jahren)		22935	auch im Teil D2 betroffen	
11	1/1	1.6.2	Amtsgericht Regensburg	Lambertsneukirchen	148	Bernhardswald	Lambertsneukirchen	328	3531	Unland Vegetationslosefläche; gemischte Nutzung; Wald; Weg; Straßenverkehr; Landwirtschaft	Wiederherstellungsfläche	W3b	Eingriffsnahe Kompensation von Gruenlaendern (Wiederherstellung in > 9 Jahren)	13		auch im Teil D2 betroffen	
14	1/1	1.6.2	Amtsgericht Regensburg	Lambertsneukirchen	186	Bernhardswald	Lambertsneukirchen	383	52629	Unland Vegetationslosefläche; gemischte Nutzung; Wald; Stehendes Gewässer; Wohnbaufläche; Fließgewässer; Landwirtschaft	Wiederherstellungsfläche	W1b	Eingriffsnahe Kompensation von Gebueschen, Gehoelzen, Einzelbaumen (Wiederherstellung in > 9 Jahren)	17		auch im Teil D2 betroffen	
14	1/1	1.6.2	Amtsgericht Regensburg	Lambertsneukirchen	186	Bernhardswald	Lambertsneukirchen	383	52629	Unland Vegetationslosefläche; gemischte Nutzung; Wald; Stehendes Gewässer; Wohnbaufläche; Fließgewässer; Landwirtschaft	Wiederherstellungsfläche	W1a	Eingriffsnahe Kompensation von Gebueschen, Gehoelzen, Einzelbaumen (Wiederherstellung in 4-9 Jahren)		14	auch im Teil D2 betroffen	
14	1/1	1.6.2	Amtsgericht Regensburg	Lambertsneukirchen	186	Bernhardswald	Lambertsneukirchen	383	52629	Unland Vegetationslosefläche; gemischte Nutzung; Wald; Stehendes Gewässer; Wohnbaufläche; Fließgewässer; Landwirtschaft	Wiederherstellungsfläche	W3b	Eingriffsnahe Kompensation von Gruenlaendern (Wiederherstellung in > 9 Jahren)	527		auch im Teil D2 betroffen	
14	1/1	1.6.2	Amtsgericht Regensburg	Lambertsneukirchen	186	Bernhardswald	Lambertsneukirchen	383	52629	Unland Vegetationslosefläche; gemischte Nutzung; Wald; Stehendes Gewässer; Wohnbaufläche; Fließgewässer; Landwirtschaft	Wiederherstellungsfläche	W3a	Eingriffsnahe Kompensation von Gruenlaendern (Wiederherstellung in 4-9 Jahren)		16	auch im Teil D2 betroffen	
14	1/1	1.6.2	Amtsgericht Regensburg	Lambertsneukirchen	186	Bernhardswald	Lambertsneukirchen	383	52629	Unland Vegetationslosefläche; gemischte Nutzung; Wald; Stehendes Gewässer; Wohnbaufläche; Fließgewässer; Landwirtschaft	Wiederherstellungsfläche	W4a	Eingriffsnahe Kompensation von Gruenlaendern (Wiederherstellung in 4-9 Jahren)		26	auch im Teil D2 betroffen	
13	1/1	1.6.2	Amtsgericht Regensburg	Lambertsneukirchen	167	Bernhardswald	Lambertsneukirchen	391	3999	Unland Vegetationslosefläche; Weg	Wiederherstellungsfläche	W4b	Eingriffsnahe Kompensation von Gruenlaendern (Wiederherstellung in > 9 Jahren)	464		auch im Teil D2 betroffen	
13	1/1	1.6.2	Amtsgericht Regensburg	Lambertsneukirchen	167	Bernhardswald	Lambertsneukirchen	391	3999	Unland Vegetationslosefläche; Weg	Wiederherstellungsfläche	W1a	Eingriffsnahe Kompensation von Gebueschen, Gehoelzen, Einzelbaumen (Wiederherstellung in 4-9 Jahren)		91	auch im Teil D2 betroffen	
13	1/1	1.6.2	Amtsgericht Regensburg	Lambertsneukirchen	167	Bernhardswald	Lambertsneukirchen	391	3999	Unland Vegetationslosefläche; Weg	Wiederherstellungsfläche	W1b	Eingriffsnahe Kompensation von Gebueschen, Gehoelzen, Einzelbaumen (Wiederherstellung in > 9 Jahren)	119		auch im Teil D2 betroffen	
13	1/1	1.6.2	Amtsgericht Regensburg	Lambertsneukirchen	167	Bernhardswald	Lambertsneukirchen	391	3999	Unland Vegetationslosefläche; Weg	Ausgleichsfläche	A1	Anpflanzung von mesophilen Gebueschen und Hecken	3		auch im Teil D2 betroffen	
12	1/1	1.6.2	Amtsgericht Regensburg	Lambertsneukirchen	245	Bernhardswald	Lambertsneukirchen	383/2	14396	Unland Vegetationslosefläche; Landwirtschaft	Wiederherstellungsfläche	W4b	Eingriffsnahe Kompensation von Gruenlaendern (Wiederherstellung in > 9 Jahren)	19		auch im Teil D2 betroffen	
12	1/1	1.6.2	Amtsgericht Regensburg	Lambertsneukirchen	245	Bernhardswald	Lambertsneukirchen	383/2	14396	Unland Vegetationslosefläche; Landwirtschaft	Wiederherstellungsfläche	W1a	Eingriffsnahe Kompensation von Gebueschen, Gehoelzen, Einzelbaumen (Wiederherstellung in 4-9 Jahren)		11	auch im Teil D2 betroffen	
12	1/1	1.6.2	Amtsgericht Regensburg	Lambertsneukirchen	245	Bernhardswald	Lambertsneukirchen	383/2	14396	Unland Vegetationslosefläche; Landwirtschaft	Wiederherstellungsfläche	W1b	Eingriffsnahe Kompensation von Gebueschen, Gehoelzen, Einzelbaumen (Wiederherstellung in > 9 Jahren)	66		auch im Teil D2 betroffen	
12	1/1	1.6.2	Amtsgericht Regensburg	Lambertsneukirchen	245	Bernhardswald	Lambertsneukirchen	383/2	14396	Unland Vegetationslosefläche; Landwirtschaft	Ausgleichsfläche	A1	Anpflanzung von mesophilen Gebueschen und Hecken	53		auch im Teil D2 betroffen	
15	1/1	1.6.2	Amtsgericht Regensburg	Lambertsneukirchen	192	Bernhardswald	Lambertsneukirchen	383/4	10446	gemischte Nutzung; Wald; Fließgewässer; Landwirtschaft	Wiederherstellungsfläche	W1b	Eingriffsnahe Kompensation von Gebueschen, Gehoelzen, Einzelbaumen (Wiederherstellung in > 9 Jahren)	9		auch im Teil D2 betroffen	
15	1/1	1.6.2	Amtsgericht Regensburg	Lambertsneukirchen	192	Bernhardswald	Lambertsneukirchen	383/4	10446	gemischte Nutzung; Wald; Fließgewässer; Landwirtschaft	Wiederherstellungsfläche	W4a	Eingriffsnahe Kompensation von Gruenlaendern (Wiederherstellung in 4-9 Jahren)		18	auch im Teil D2 betroffen	
17	1/1	1.6.2	Amtsgericht Regensburg	Pettenreuth	479	Bernhardswald	Pettenreuth	134	5110	Landwirtschaft	Wiederherstellungsfläche	W1b	Eingriffsnahe Kompensation von Gebueschen, Gehoelzen, Einzelbaumen (Wiederherstellung in > 9 Jahren)	1		auch im Teil D2 betroffen	
16	1/1	1.6.2	Amtsgericht Regensburg	Pettenreuth	491	Bernhardswald	Pettenreuth	153	31130	Landwirtschaft	CEF	17	Etablierung eines Randstreifens mit wertgebenden Wirtspflanzen		2377		
16	1/1	1.6.2	Amtsgericht Regensburg	Pettenreuth	491	Bernhardswald	Pettenreuth	153	31130	Landwirtschaft	Wiederherstellungsfläche	W3a	Eingriffsnahe Kompensation von Gruenlaendern (Wiederherstellung in 4-9 Jahren)		45	auch im Teil D2 betroffen	

Eigentümer- Schlüsselnummer	Miteigentumsanteil	Zuordnung Unterlage Teil I	Grundbuch											Flächenanspruchnahme		Bemerkung
			Amtsgericht	Bezirk	Blatt	Stadt / Gemeinde	Gemarkung	Flurstück	Fläche	Nutzungsart	Art	Nr.	Beschreibung	[m²]		
														dauerhaft	temporär	
240	1/1	1.6.2	Amtsgericht Regensburg	Pettenreuth	460	Bernhardswald	Pettenreuth	202	36610	Unland Vegetationslosefläche; Landwirtschaft	CEF	24a	Anlage von Lerchen- und Blühenstern auf Ackerflächen für die Feldlerche u. Wiesenshaftstelze		9795	
240	1/1	1.6.2	Amtsgericht Regensburg	Pettenreuth	460	Bernhardswald	Pettenreuth	226	183160	Unland Vegetationslosefläche; Gehölz; gemischte Nutzung; Wald; Weg; Fließgewässer; Landwirtschaft	CEF	24a	Anlage von Lerchen- und Blühenstern auf Ackerflächen für die Feldlerche u. Wiesenshaftstelze		37477	auch im Teil D2 betroffen
240	1/1	1.6.2	Amtsgericht Regensburg	Pettenreuth	460	Bernhardswald	Pettenreuth	226	183160	Unland Vegetationslosefläche; Gehölz; gemischte Nutzung; Wald; Weg; Fließgewässer; Landwirtschaft	CEF	19a	Anbringung von künstlichen Nisthilfen für Horstbrüter		183160	
19	1/1	1.6.2	Amtsgericht Regensburg	Pettenreuth	455	Bernhardswald	Pettenreuth	120/2	99270	Unland Vegetationslosefläche; Weg; Fließgewässer; Fläche besonderer funktionaler Prägung; Landwirtschaft	CEF	17	Etablierung eines Randstreifens mit wertgebenden Wirtspflanzen		788	auch im Teil D2 betroffen
19	1/1	1.6.2	Amtsgericht Regensburg	Pettenreuth	455	Bernhardswald	Pettenreuth	120/2	99270	Unland Vegetationslosefläche; Weg; Fließgewässer; Fläche besonderer funktionaler Prägung; Landwirtschaft	CEF	24a	Anlage von Lerchen- und Blühenstern auf Ackerflächen für die Feldlerche u. Wiesenshaftstelze		38121	
19	1/1	1.6.2	Amtsgericht Regensburg	Pettenreuth	455	Bernhardswald	Pettenreuth	120/2	99270	Unland Vegetationslosefläche; Weg; Fließgewässer; Fläche besonderer funktionaler Prägung; Landwirtschaft	Wiederherstellungsfläche	W2a	Eingriffsnahe Kompensation von Gewässerstrukturen (Wiederherstellung in 4-9 Jahren)		63	auch im Teil D2 betroffen
19	1/1	1.6.2	Amtsgericht Regensburg	Pettenreuth	455	Bernhardswald	Pettenreuth	120/2	99270	Unland Vegetationslosefläche; Weg; Fließgewässer; Fläche besonderer funktionaler Prägung; Landwirtschaft	Wiederherstellungsfläche	W4a	Eingriffsnahe Kompensation von Gruenlaendern (Wiederherstellung in 4-9 Jahren)		12	auch im Teil D2 betroffen
8	1/1	1.6.2	Amtsgericht Regensburg	Plitting	185	Bernhardswald	Pettenreuth	190/9	19000	Landwirtschaft	CEF	24a	Anlage von Lerchen- und Blühenstern auf Ackerflächen für die Feldlerche u. Wiesenshaftstelze		5050	auch im Teil D2 betroffen
2	1/1	1.6.2	Amtsgericht Regensburg	Plitting	201	Bernhardswald	Plitting	5	120221	Gehölz; gemischte Nutzung; Weg; Straßenverkehr; Wohnbaufläche; Landwirtschaft	Wiederherstellungsfläche	W1b	Eingriffsnahe Kompensation von Gebueschen, Gehoelzen, Einzelbaumen (Wiederherstellung in > 9 Jahren)	6		auch im Teil D2 betroffen
6	1/1	1.6.2	Amtsgericht Regensburg	Plitting	202	Bernhardswald	Plitting	7	79875	Unland Vegetationslosefläche; Gehölz; gemischte Nutzung; Wald; Weg; Straßenverkehr; Landwirtschaft	Wiederherstellungsfläche	W3b	Eingriffsnahe Kompensation von Gruenlaendern (Wiederherstellung in > 9 Jahren)	43		auch im Teil D2 betroffen
2	1/1	1.6.2	Amtsgericht Regensburg	Plitting	201	Bernhardswald	Plitting	30	6710	Wald; Weg; Straßenverkehr; Landwirtschaft	Wiederherstellungsfläche	W3b	Eingriffsnahe Kompensation von Gruenlaendern (Wiederherstellung in > 9 Jahren)	8		auch im Teil D2 betroffen
3	1/1	1.6.2	Amtsgericht Regensburg	Plitting	200	Bernhardswald	Plitting	41	3544	Unland Vegetationslosefläche; gemischte Nutzung; Weg; Straßenverkehr; Landwirtschaft	Wiederherstellungsfläche	W5b	Eingriffsnahe Kompensation von oeffentlichen Anlagen (Wiederherstellung in > 9 Jahren)	2		auch im Teil D2 betroffen
4	1/1	1.6.2	Amtsgericht Regensburg	Plitting	205	Bernhardswald	Plitting	45	114960	Gehölz; gemischte Nutzung; Wald; Weg; Straßenverkehr; Fließgewässer; Landwirtschaft	CEF	17	Etablierung eines Randstreifens mit wertgebenden Wirtspflanzen		7880	auch im Teil D2 betroffen
4	1/1	1.6.2	Amtsgericht Regensburg	Plitting	205	Bernhardswald	Plitting	45	114960	Gehölz; gemischte Nutzung; Wald; Weg; Straßenverkehr; Fließgewässer; Landwirtschaft	Ausgleichsfläche	A2	Anpflanzung von Waldmaenteln frischer bis maessig trockener Standorte	434		auch im Teil D2 betroffen
4	1/1	1.6.2	Amtsgericht Regensburg	Plitting	205	Bernhardswald	Plitting	45	114960	Gehölz; gemischte Nutzung; Wald; Weg; Straßenverkehr; Fließgewässer; Landwirtschaft	Ausgleichsfläche	A1	Anpflanzung von mesophilen Gebueschen und Hecken	550		auch im Teil D2 betroffen
4	1/1	1.6.2	Amtsgericht Regensburg	Plitting	205	Bernhardswald	Plitting	45	114960	Gehölz; gemischte Nutzung; Wald; Weg; Straßenverkehr; Fließgewässer; Landwirtschaft	Wiederherstellungsfläche	W1b	Eingriffsnahe Kompensation von Gebueschen, Gehoelzen, Einzelbaumen (Wiederherstellung in > 9 Jahren)	17		auch im Teil D2 betroffen
4	1/1	1.6.2	Amtsgericht Regensburg	Plitting	205	Bernhardswald	Plitting	45	114960	Gehölz; gemischte Nutzung; Wald; Weg; Straßenverkehr; Fließgewässer; Landwirtschaft	Wiederherstellungsfläche	W3a	Eingriffsnahe Kompensation von Gruenlaendern (Wiederherstellung in 4-9 Jahren)		3803	auch im Teil D2 betroffen
4	1/1	1.6.2	Amtsgericht Regensburg	Plitting	205	Bernhardswald	Plitting	45	114960	Gehölz; gemischte Nutzung; Wald; Weg; Straßenverkehr; Fließgewässer; Landwirtschaft	Wiederherstellungsfläche	W1a	Eingriffsnahe Kompensation von Gebueschen, Gehoelzen, Einzelbaumen (Wiederherstellung in 4-9 Jahren)		2	auch im Teil D2 betroffen
3	1/1	1.6.2	Amtsgericht Regensburg	Plitting	200	Bernhardswald	Plitting	57	2494	gemischte Nutzung; Wald; Weg; Straßenverkehr; Landwirtschaft	Wiederherstellungsfläche	W3a	Eingriffsnahe Kompensation von Gruenlaendern (Wiederherstellung in 4-9 Jahren)		6	auch im Teil D2 betroffen
3	1/1	1.6.2	Amtsgericht Regensburg	Plitting	200	Bernhardswald	Plitting	57	2494	gemischte Nutzung; Wald; Weg; Straßenverkehr; Landwirtschaft	Wiederherstellungsfläche	W1b	Eingriffsnahe Kompensation von Gebueschen, Gehoelzen, Einzelbaumen (Wiederherstellung in > 9 Jahren)	10		auch im Teil D2 betroffen
3	1/1	1.6.2	Amtsgericht Regensburg	Plitting	200	Bernhardswald	Plitting	57	2494	gemischte Nutzung; Wald; Weg; Straßenverkehr; Landwirtschaft	Ausgleichsfläche	A1	Anpflanzung von mesophilen Gebueschen und Hecken	4		auch im Teil D2 betroffen
3	1/1	1.6.2	Amtsgericht Regensburg	Plitting	200	Bernhardswald	Plitting	57	2494	gemischte Nutzung; Wald; Weg; Straßenverkehr; Landwirtschaft	Wiederherstellungsfläche	W1a	Eingriffsnahe Kompensation von Gebueschen, Gehoelzen, Einzelbaumen (Wiederherstellung in 4-9 Jahren)		45	auch im Teil D2 betroffen
7	1/1	1.6.2	Amtsgericht Regensburg	Plitting	194	Bernhardswald	Plitting	105	7664	Unland Vegetationslosefläche; Landwirtschaft	Wiederherstellungsfläche	W1b	Eingriffsnahe Kompensation von Gebueschen, Gehoelzen, Einzelbaumen (Wiederherstellung in > 9 Jahren)	109		auch im Teil D2 betroffen
10	1/1	1.6.2	Amtsgericht Regensburg	Plitting	191	Bernhardswald	Plitting	113	4700	Unland Vegetationslosefläche; gemischte Nutzung; Landwirtschaft	Wiederherstellungsfläche	W1b	Eingriffsnahe Kompensation von Gebueschen, Gehoelzen, Einzelbaumen (Wiederherstellung in > 9 Jahren)	1		auch im Teil D2 betroffen
3	1/1	1.6.2	Amtsgericht Regensburg	Plitting	200	Bernhardswald	Plitting	138	4167	Wald; Weg; Landwirtschaft	Wiederherstellungsfläche	W1b	Eingriffsnahe Kompensation von Gebueschen, Gehoelzen, Einzelbaumen (Wiederherstellung in > 9 Jahren)	169		auch im Teil D2 betroffen
8	1/1	1.6.2	Amtsgericht Regensburg	Plitting	185	Bernhardswald	Plitting	144	6100	Wald	CEF	19a	Anbringung von künstlichen Nisthilfen für Horstbrüter		6100	
2	1/1	1.6.2	Amtsgericht Regensburg	Plitting	201	Bernhardswald	Plitting	225	35050	Wald; Weg; Landwirtschaft	Wiederherstellungsfläche	W1a	Eingriffsnahe Kompensation von Gebueschen, Gehoelzen, Einzelbaumen (Wiederherstellung in 4-9 Jahren)		50	auch im Teil D2 betroffen
2	1/1	1.6.2	Amtsgericht Regensburg	Plitting	201	Bernhardswald	Plitting	225	35050	Wald; Weg; Landwirtschaft	Ausgleichsfläche	A1	Anpflanzung von mesophilen Gebueschen und Hecken	1		auch im Teil D2 betroffen
6	1/1	1.6.2	Amtsgericht Regensburg	Plitting	202	Bernhardswald	Plitting	230	9880	Landwirtschaft	Wiederherstellungsfläche	W3a	Eingriffsnahe Kompensation von Gruenlaendern (Wiederherstellung in 4-9 Jahren)		33	auch im Teil D2 betroffen

Eigentümer- Schlüsselnummer	Miteigentumsanteil	Zuordnung Unterlage Teil I	Grundbuch											Flächenanspruchnahme		Bemerkung
			Amtsgericht	Bezirk	Blatt	Stadt / Gemeinde	Gemarkung	Flurstück	Fläche	Nutzungsart	Art	Nr.	Beschreibung	[m ²]		
														dauerhaft	temporär	
6	1/1	1.6.2	Amtsgericht Regensburg	Plitting	202	Bernhardswald	Plitting	230	9880	Landwirtschaft	Wiederherstellungsfläche	W1a	Eingriffsnahe Kompensation von Gebueschen, Gehoelzen, Einzelbaumen (Wiederherstellung in 4-9 Jahren)		5	auch im Teil D2 betroffen
9	1/1	1.6.2	Amtsgericht Regensburg	Plitting	226	Bernhardswald	Plitting	232	1120	Landwirtschaft	Wiederherstellungsfläche	W3a	Eingriffsnahe Kompensation von Gruenlaendern (Wiederherstellung in 4-9 Jahren)		570	auch im Teil D2 betroffen
3	1/1	1.6.2	Amtsgericht Regensburg	Plitting	200	Bernhardswald	Plitting	233	2781	Unland Vegetationslosefläche; Weg; Landwirtschaft	Wiederherstellungsfläche	W1b	Eingriffsnahe Kompensation von Gebueschen, Gehoelzen, Einzelbaumen (Wiederherstellung in > 9 Jahren)	46		auch im Teil D2 betroffen
3	1/1	1.6.2	Amtsgericht Regensburg	Plitting	200	Bernhardswald	Plitting	233	2781	Unland Vegetationslosefläche; Weg; Landwirtschaft	Ausgleichsfläche	A1	Anpflanzung von mesophilen Gebueschen und Hecken	20		auch im Teil D2 betroffen
3	1/1	1.6.2	Amtsgericht Regensburg	Plitting	200	Bernhardswald	Plitting	233	2781	Unland Vegetationslosefläche; Weg; Landwirtschaft	Wiederherstellungsfläche	W3a	Eingriffsnahe Kompensation von Gruenlaendern (Wiederherstellung in 4-9 Jahren)		88	auch im Teil D2 betroffen
3	1/1	1.6.2	Amtsgericht Regensburg	Plitting	200	Bernhardswald	Plitting	233	2781	Unland Vegetationslosefläche; Weg; Landwirtschaft	Wiederherstellungsfläche	W1a	Eingriffsnahe Kompensation von Gebueschen, Gehoelzen, Einzelbaumen (Wiederherstellung in 4-9 Jahren)		1	auch im Teil D2 betroffen
251	1/1	1.6.2	Amtsgericht Regensburg	Plitting	169	Bernhardswald	Plitting	388	202599	Unland Vegetationslosefläche; Wald; Landwirtschaft	CEF	24a	Anlage von Lerchen- und Blühenstern auf Ackerflächen für die Feldlerche u. Wiesenschafstelze		38118	auch im Teil D2 betroffen
8	1/1	1.6.2	Amtsgericht Regensburg	Plitting	185	Bernhardswald	Plitting	443	59326	Weg; Landwirtschaft	CEF	24a	Anlage von Lerchen- und Blühenstern auf Ackerflächen für die Feldlerche u. Wiesenschafstelze		10988	auch im Teil D2 betroffen
8	1/1	1.6.2	Amtsgericht Regensburg	Plitting	185	Bernhardswald	Plitting	443	59326	Weg; Landwirtschaft	CEF	5a, 6, 7	Anlage von Ausgleichshabitat Schaffung von Eiablageplätzen Aufwertung der Lebensräume f. Rept.		255	
8	1/1	1.6.2	Amtsgericht Regensburg	Plitting	185	Bernhardswald	Plitting	467	55488	Wald; Weg; Fließgewässer; Landwirtschaft	CEF	14	Anlage von Benjeshecken und Erweiterung von Heckenstrukturen	549		
8	1/1	1.6.2	Amtsgericht Regensburg	Plitting	185	Bernhardswald	Plitting	500	4050	Gehölz; Landwirtschaft	Wiederherstellungsfläche	W2a	Eingriffsnahe Kompensation von Gewässerstrukturen (Wiederherstellung in 4-9 Jahren)		16	auch im Teil D2 betroffen
8	1/1	1.6.2	Amtsgericht Regensburg	Plitting	185	Bernhardswald	Plitting	500	4050	Gehölz; Landwirtschaft	Wiederherstellungsfläche	W1a	Eingriffsnahe Kompensation von Gebueschen, Gehoelzen, Einzelbaumen (Wiederherstellung in 4-9 Jahren)		23	auch im Teil D2 betroffen
8	1/1	1.6.2	Amtsgericht Regensburg	Plitting	185	Bernhardswald	Plitting	500	4050	Gehölz; Landwirtschaft	Wiederherstellungsfläche	W3b	Eingriffsnahe Kompensation von Gruenlaendern (Wiederherstellung in > 9 Jahren)	14		auch im Teil D2 betroffen
10	1/1	1.6.2	Amtsgericht Regensburg	Plitting	191	Bernhardswald	Plitting	510	8653	Gehölz; Landwirtschaft	Wiederherstellungsfläche	W2a	Eingriffsnahe Kompensation von Gewässerstrukturen (Wiederherstellung in 4-9 Jahren)		59	auch im Teil D2 betroffen
2	1/1	1.6.2	Amtsgericht Regensburg	Plitting	203	Bernhardswald	Plitting	525	55996	Wald; Landwirtschaft	Ausgleichsfläche	A2	Anpflanzung von Waldmaenteln frischer bis maessig trockener Standorte	1289		auch im Teil D2 betroffen
2	1/1	1.6.2	Amtsgericht Regensburg	Plitting	203	Bernhardswald	Plitting	525	55996	Wald; Landwirtschaft	Wiederherstellungsfläche	W1a	Eingriffsnahe Kompensation von Gebueschen, Gehoelzen, Einzelbaumen (Wiederherstellung in 4-9 Jahren)		428	auch im Teil D2 betroffen
2	1/1	1.6.2	Amtsgericht Regensburg	Plitting	203	Bernhardswald	Plitting	525	55996	Wald; Landwirtschaft	Ausgleichsfläche	A1	Anpflanzung von mesophilen Gebueschen und Hecken	804		auch im Teil D2 betroffen
2	1/1	1.6.2	Amtsgericht Regensburg	Plitting	203	Bernhardswald	Plitting	526	10330	Wald; Landwirtschaft	Ausgleichsfläche	A2	Anpflanzung von Waldmaenteln frischer bis maessig trockener Standorte	379		auch im Teil D2 betroffen
2	1/1	1.6.2	Amtsgericht Regensburg	Plitting	203	Bernhardswald	Plitting	526	10330	Wald; Landwirtschaft	Ausgleichsfläche	A1	Anpflanzung von mesophilen Gebueschen und Hecken	247		auch im Teil D2 betroffen
2	1/1	1.6.2	Amtsgericht Regensburg	Plitting	203	Bernhardswald	Plitting	529	10168	Wald; Weg; Landwirtschaft	CEF	19b	Anbringung von künstlichen Nisthilfen für Höhlenbrüter		10168	
2	1/1	1.6.2	Amtsgericht Regensburg	Plitting	203	Bernhardswald	Plitting	529	10168	Wald; Weg; Landwirtschaft	CEF	21b	Schaffung und dauerhafte Sicherung neuer Habitate	3160		
10	1/1	1.6.2	Amtsgericht Regensburg	Plitting	191	Bernhardswald	Plitting	530	15460	gemischte Nutzung; Straßenverkehr; Landwirtschaft	Wiederherstellungsfläche	W3a	Eingriffsnahe Kompensation von Gruenlaendern (Wiederherstellung in 4-9 Jahren)		14	auch im Teil D2 betroffen
10	1/1	1.6.2	Amtsgericht Regensburg	Plitting	191	Bernhardswald	Plitting	539	37096	Unland Vegetationslosefläche; gemischte Nutzung; Straßenverkehr; Landwirtschaft	Wiederherstellungsfläche	W3a	Eingriffsnahe Kompensation von Gruenlaendern (Wiederherstellung in 4-9 Jahren)		36	auch im Teil D2 betroffen
9	1/1	1.6.2	Amtsgericht Regensburg	Plitting	226	Bernhardswald	Plitting	234/2	185	Weg; Landwirtschaft	Wiederherstellungsfläche	W3a	Eingriffsnahe Kompensation von Gruenlaendern (Wiederherstellung in 4-9 Jahren)		149	auch im Teil D2 betroffen
8	1/1	1.6.2	Amtsgericht Regensburg	Plitting	185	Bernhardswald	Plitting	498/1	815	Straßenverkehr	Ausgleichsfläche	A1	Anpflanzung von mesophilen Gebueschen und Hecken	10		auch im Teil D2 betroffen
91	1/1	1.6.2	Amtsgericht Regensburg	Bruckbach	378	Brennberg	Bruckbach	85	8874	Weg; Landwirtschaft	Wiederherstellungsfläche	W1b	Eingriffsnahe Kompensation von Gebueschen, Gehoelzen, Einzelbaumen (Wiederherstellung in > 9 Jahren)	37		auch im Teil D2 betroffen
74	1/1	1.6.2	Amtsgericht Regensburg	Bruckbach	462	Brennberg	Bruckbach	86	1916	Unland Vegetationslosefläche; Weg; Straßenverkehr; Landwirtschaft	Wiederherstellungsfläche	W4b	Eingriffsnahe Kompensation von Gruenlaendern (Wiederherstellung in > 9 Jahren)	39		auch im Teil D2 betroffen
74	1/1	1.6.2	Amtsgericht Regensburg	Bruckbach	462	Brennberg	Bruckbach	86	1916	Unland Vegetationslosefläche; Weg; Straßenverkehr; Landwirtschaft	Wiederherstellungsfläche	W1b	Eingriffsnahe Kompensation von Gebueschen, Gehoelzen, Einzelbaumen (Wiederherstellung in > 9 Jahren)	52		auch im Teil D2 betroffen
78	1/2	1.6.2	Amtsgericht Regensburg	Bruckbach	353	Brennberg	Bruckbach	87	21026	Wald; Landwirtschaft	Wiederherstellungsfläche	W4b	Eingriffsnahe Kompensation von Gruenlaendern (Wiederherstellung in > 9 Jahren)	12		auch im Teil D2 betroffen

Eigentümer- Schlüsselnummer	Miteigentumsanteil	Zuordnung Unterlage Teil I	Grundbuch											Flächenanspruchnahme		Bemerkung
			Amtsgericht	Bezirk	Blatt	Stadt / Gemeinde	Gemarkung	Flurstück	Fläche	Nutzungsart	Art	Nr.	Beschreibung	[m²]		
														dauerhaft	temporär	
79	1/2	1.6.2	Amtsgericht Regensburg	Bruckbach	353	Brennberg	Bruckbach	87	21026	Wald; Landwirtschaft	Wiederherstellungsfläche	W4b	Eingriffsnahe Kompensation von Gruenlaendern (Wiederherstellung in > 9 Jahren)	12		auch im Teil D2 betroffen
74	1/1	1.6.2	Amtsgericht Regensburg	Bruckbach	462	Brennberg	Bruckbach	93	7713	Unland Vegetationslosefläche; Gehölz; Weg; Fließgewässer; Landwirtschaft	Wiederherstellungsfläche	W3b	Eingriffsnahe Kompensation von Gruenlaendern (Wiederherstellung in > 9 Jahren)	22		auch im Teil D2 betroffen
74	1/1	1.6.2	Amtsgericht Regensburg	Bruckbach	462	Brennberg	Bruckbach	93	7713	Unland Vegetationslosefläche; Gehölz; Weg; Fließgewässer; Landwirtschaft	Wiederherstellungsfläche	W4a	Eingriffsnahe Kompensation von Gruenlaendern (Wiederherstellung in 4-9 Jahren)		240	auch im Teil D2 betroffen
80	1/1	1.6.2	Amtsgericht Regensburg	Bruckbach	375	Brennberg	Bruckbach	94	99775	gemischte Nutzung; Wald; Stehendes Gewässer; Weg; Fließgewässer; Landwirtschaft	Wiederherstellungsfläche	W4a	Eingriffsnahe Kompensation von Gruenlaendern (Wiederherstellung in 4-9 Jahren)		4	auch im Teil D2 betroffen
74	1/1	1.6.2	Amtsgericht Regensburg	Bruckbach	462	Brennberg	Bruckbach	96	4923	Unland Vegetationslosefläche; gemischte Nutzung; Straßenverkehr; Landwirtschaft	Wiederherstellungsfläche	W4a	Eingriffsnahe Kompensation von Gruenlaendern (Wiederherstellung in 4-9 Jahren)		54	auch im Teil D2 betroffen
78	1/2	1.6.2	Amtsgericht Regensburg	Bruckbach	353	Brennberg	Bruckbach	97	23836	Landwirtschaft	Wiederherstellungsfläche	W4a	Eingriffsnahe Kompensation von Gruenlaendern (Wiederherstellung in 4-9 Jahren)		1	auch im Teil D2 betroffen
79	1/2	1.6.2	Amtsgericht Regensburg	Bruckbach	353	Brennberg	Bruckbach	97	23836	Landwirtschaft	Wiederherstellungsfläche	W4a	Eingriffsnahe Kompensation von Gruenlaendern (Wiederherstellung in 4-9 Jahren)		1	auch im Teil D2 betroffen
75	1/2	1.6.2	Amtsgericht Regensburg	Bruckbach	351	Brennberg	Bruckbach	105	41516	Wald; Landwirtschaft	Wiederherstellungsfläche	W4a	Eingriffsnahe Kompensation von Gruenlaendern (Wiederherstellung in 4-9 Jahren)		1	auch im Teil D2 betroffen
76	1/2	1.6.2	Amtsgericht Regensburg	Bruckbach	351	Brennberg	Bruckbach	105	41516	Wald; Landwirtschaft	Wiederherstellungsfläche	W4a	Eingriffsnahe Kompensation von Gruenlaendern (Wiederherstellung in 4-9 Jahren)		1	auch im Teil D2 betroffen
75	1/2	1.6.2	Amtsgericht Regensburg	Bruckbach	351	Brennberg	Bruckbach	105	41516	Wald; Landwirtschaft	Wiederherstellungsfläche	W3a	Eingriffsnahe Kompensation von Gruenlaendern (Wiederherstellung in 4-9 Jahren)		37	auch im Teil D2 betroffen
76	1/2	1.6.2	Amtsgericht Regensburg	Bruckbach	351	Brennberg	Bruckbach	105	41516	Wald; Landwirtschaft	Wiederherstellungsfläche	W3a	Eingriffsnahe Kompensation von Gruenlaendern (Wiederherstellung in 4-9 Jahren)		37	auch im Teil D2 betroffen
239	1/1	1.6.2	Amtsgericht Regensburg	Bruckbach	394	Brennberg	Bruckbach	112	26044	Wald	CEF	19a	Anbringung von künstlichen Nisthilfen für Horstbrüter		26044	
74	1/1	1.6.2	Amtsgericht Regensburg	Bruckbach	462	Brennberg	Bruckbach	129	18857	Weg; Straßenverkehr; Landwirtschaft	Wiederherstellungsfläche	W3a	Eingriffsnahe Kompensation von Gruenlaendern (Wiederherstellung in 4-9 Jahren)		7	auch im Teil D2 betroffen
74	1/1	1.6.2	Amtsgericht Regensburg	Bruckbach	462	Brennberg	Bruckbach	129	18857	Weg; Straßenverkehr; Landwirtschaft	Wiederherstellungsfläche	W2b	Eingriffsnahe Kompensation von Gewässerstrukturen (Wiederherstellung in > 9 Jahren)	15		auch im Teil D2 betroffen
74	1/1	1.6.2	Amtsgericht Regensburg	Bruckbach	462	Brennberg	Bruckbach	129	18857	Weg; Straßenverkehr; Landwirtschaft	Wiederherstellungsfläche	W1a	Eingriffsnahe Kompensation von Gebueschen, Gehoelzen, Einzelbaumen (Wiederherstellung in 4-9 Jahren)		19	auch im Teil D2 betroffen
74	1/1	1.6.2	Amtsgericht Regensburg	Bruckbach	462	Brennberg	Bruckbach	129	18857	Weg; Straßenverkehr; Landwirtschaft	Wiederherstellungsfläche	W1b	Eingriffsnahe Kompensation von Gebueschen, Gehoelzen, Einzelbaumen (Wiederherstellung in > 9 Jahren)	2		auch im Teil D2 betroffen
75	1/2	1.6.2	Amtsgericht Regensburg	Bruckbach	351	Brennberg	Bruckbach	138	103896	Unland Vegetationslosefläche; Weg; Landwirtschaft	Wiederherstellungsfläche	W1a	Eingriffsnahe Kompensation von Gebueschen, Gehoelzen, Einzelbaumen (Wiederherstellung in 4-9 Jahren)		15	auch im Teil D2 betroffen
76	1/2	1.6.2	Amtsgericht Regensburg	Bruckbach	351	Brennberg	Bruckbach	138	103896	Unland Vegetationslosefläche; Weg; Landwirtschaft	Wiederherstellungsfläche	W1a	Eingriffsnahe Kompensation von Gebueschen, Gehoelzen, Einzelbaumen (Wiederherstellung in 4-9 Jahren)		15	auch im Teil D2 betroffen
75	1/2	1.6.2	Amtsgericht Regensburg	Bruckbach	351	Brennberg	Bruckbach	138	103896	Unland Vegetationslosefläche; Weg; Landwirtschaft	Wiederherstellungsfläche	W1b	Eingriffsnahe Kompensation von Gebueschen, Gehoelzen, Einzelbaumen (Wiederherstellung in > 9 Jahren)	4		auch im Teil D2 betroffen
76	1/2	1.6.2	Amtsgericht Regensburg	Bruckbach	351	Brennberg	Bruckbach	138	103896	Unland Vegetationslosefläche; Weg; Landwirtschaft	Wiederherstellungsfläche	W1b	Eingriffsnahe Kompensation von Gebueschen, Gehoelzen, Einzelbaumen (Wiederherstellung in > 9 Jahren)	4		auch im Teil D2 betroffen
75	1/2	1.6.2	Amtsgericht Regensburg	Bruckbach	351	Brennberg	Bruckbach	138	103896	Unland Vegetationslosefläche; Weg; Landwirtschaft	Wiederherstellungsfläche	W4b	Eingriffsnahe Kompensation von Gruenlaendern (Wiederherstellung in > 9 Jahren)	3		auch im Teil D2 betroffen
76	1/2	1.6.2	Amtsgericht Regensburg	Bruckbach	351	Brennberg	Bruckbach	138	103896	Unland Vegetationslosefläche; Weg; Landwirtschaft	Wiederherstellungsfläche	W4b	Eingriffsnahe Kompensation von Gruenlaendern (Wiederherstellung in > 9 Jahren)	3		auch im Teil D2 betroffen
75	1/2	1.6.2	Amtsgericht Regensburg	Bruckbach	351	Brennberg	Bruckbach	143	38109	Gehölz; gemischte Nutzung; Wald; Weg; Landwirtschaft	Ausgleichsfläche	A1	Anpflanzung von mesophilen Gebueschen und Hecken	4		auch im Teil D2 betroffen
76	1/2	1.6.2	Amtsgericht Regensburg	Bruckbach	351	Brennberg	Bruckbach	143	38109	Gehölz; gemischte Nutzung; Wald; Weg; Landwirtschaft	Ausgleichsfläche	A1	Anpflanzung von mesophilen Gebueschen und Hecken	4		auch im Teil D2 betroffen
75	1/2	1.6.2	Amtsgericht Regensburg	Bruckbach	351	Brennberg	Bruckbach	143	38109	Gehölz; gemischte Nutzung; Wald; Weg; Landwirtschaft	Wiederherstellungsfläche	W1b	Eingriffsnahe Kompensation von Gebueschen, Gehoelzen, Einzelbaumen (Wiederherstellung in > 9 Jahren)	230		auch im Teil D2 betroffen
76	1/2	1.6.2	Amtsgericht Regensburg	Bruckbach	351	Brennberg	Bruckbach	143	38109	Gehölz; gemischte Nutzung; Wald; Weg; Landwirtschaft	Wiederherstellungsfläche	W1b	Eingriffsnahe Kompensation von Gebueschen, Gehoelzen, Einzelbaumen (Wiederherstellung in > 9 Jahren)	230		auch im Teil D2 betroffen
75	1/2	1.6.2	Amtsgericht Regensburg	Bruckbach	351	Brennberg	Bruckbach	143	38109	Gehölz; gemischte Nutzung; Wald; Weg; Landwirtschaft	Wiederherstellungsfläche	W4b	Eingriffsnahe Kompensation von Gruenlaendern (Wiederherstellung in > 9 Jahren)	36		auch im Teil D2 betroffen
76	1/2	1.6.2	Amtsgericht Regensburg	Bruckbach	351	Brennberg	Bruckbach	143	38109	Gehölz; gemischte Nutzung; Wald; Weg; Landwirtschaft	Wiederherstellungsfläche	W4b	Eingriffsnahe Kompensation von Gruenlaendern (Wiederherstellung in > 9 Jahren)	36		auch im Teil D2 betroffen
74	1/1	1.6.2	Amtsgericht Regensburg	Bruckbach	463	Brennberg	Bruckbach	144	1657	Wald; Weg; Landwirtschaft	Wiederherstellungsfläche	W1a	Eingriffsnahe Kompensation von Gebueschen, Gehoelzen, Einzelbaumen (Wiederherstellung in 4-9 Jahren)		4	auch im Teil D2 betroffen

Eigentümer- Schlüsselnummer	Miteigentumsanteil	Zuordnung Unterlage Teil I	Grundbuch											Flächenanspruchnahme		Bemerkung
			Amtsgericht	Bezirk	Blatt	Stadt / Gemeinde	Gemarkung	Flurstück	Fläche	Nutzungsart	Art	Nr.	Beschreibung	[m²]		
														dauerhaft	temporär	
74	1/1	1.6.2	Amtsgericht Regensburg	Bruckbach	463	Brennberg	Bruckbach	144	1657	Wald; Weg; Landwirtschaft	Ausgleichsfläche	A2	Anpflanzung von Waldmaenteln frischer bis maessig trockener Standorte	10		auch im Teil D2 betroffen
74	1/1	1.6.2	Amtsgericht Regensburg	Bruckbach	463	Brennberg	Bruckbach	144	1657	Wald; Weg; Landwirtschaft	Wiederherstellungsfläche	W1b	Eingriffsnahe Kompensation von Gebueschen, Gehoelzen, Einzelbaumen (Wiederherstellung in > 9 Jahren)	66		auch im Teil D2 betroffen
71	1/1	1.6.2	Amtsgericht Regensburg	Bruckbach	359	Brennberg	Bruckbach	147	25975	Weg; Landwirtschaft	CEF	5a, 6, 7	Anlage von Ausgleichshabitaten Schaffung von Eiablageplätzen Aufwertung der Lebensräume f. Rept.		994	auch im Teil D2 betroffen
74	1/1	1.6.2	Amtsgericht Regensburg	Bruckbach	463	Brennberg	Bruckbach	149	3467	Unland Vegetationslosefläche; Straßenverkehr; Landwirtschaft	Wiederherstellungsfläche	W3a	Eingriffsnahe Kompensation von Gruenlaendern (Wiederherstellung in 4-9 Jahren)		8	auch im Teil D2 betroffen
71	1/1	1.6.2	Amtsgericht Regensburg	Bruckbach	359	Brennberg	Bruckbach	151	247756	Unland Vegetationslosefläche; Gehölz; gemischte Nutzung; Wald; Stehendes Gewässer; Weg; Fließgewässer; Landwirtschaft	CEF	14	Anlage von Benjeshecken und Erweiterung von Heckenstrukturen	1674		auch im Teil D2 betroffen
71	1/1	1.6.2	Amtsgericht Regensburg	Bruckbach	359	Brennberg	Bruckbach	151	247756	Unland Vegetationslosefläche; Gehölz; gemischte Nutzung; Wald; Stehendes Gewässer; Weg; Fließgewässer; Landwirtschaft	CEF	5b	Anlage von Ausgleichshabitaten - Anlage Gebüsch		471	
71	1/1	1.6.2	Amtsgericht Regensburg	Bruckbach	359	Brennberg	Bruckbach	151	247756	Unland Vegetationslosefläche; Gehölz; gemischte Nutzung; Wald; Stehendes Gewässer; Weg; Fließgewässer; Landwirtschaft	Wiederherstellungsfläche	W3a	Eingriffsnahe Kompensation von Gruenlaendern (Wiederherstellung in 4-9 Jahren)		307	auch im Teil D2 betroffen
71	1/1	1.6.2	Amtsgericht Regensburg	Bruckbach	359	Brennberg	Bruckbach	151	247756	Unland Vegetationslosefläche; Gehölz; gemischte Nutzung; Wald; Stehendes Gewässer; Weg; Fließgewässer; Landwirtschaft	Wiederherstellungsfläche	W4a	Eingriffsnahe Kompensation von Gruenlaendern (Wiederherstellung in 4-9 Jahren)		1	auch im Teil D2 betroffen
71	1/1	1.6.2	Amtsgericht Regensburg	Bruckbach	359	Brennberg	Bruckbach	153	17629	Wald	CEF	21b	Schaffung und dauerhafte Sicherung neuer Habitate	610		auch im Teil D2 betroffen
71	1/1	1.6.2	Amtsgericht Regensburg	Bruckbach	359	Brennberg	Bruckbach	153	17629	Wald	CEF	13	Anbringen von Kästen (Haselmauskobel)		17629	
94	1/1	1.6.2	Amtsgericht Regensburg	Bruckbach	366	Brennberg	Bruckbach	174	39469	Wald	CEF	8	Anbringung von Ersatzquartieren Fledermäuse	39469		auch im Teil D2 betroffen
34	1/1	1.6.2	Amtsgericht Regensburg	Bruckbach	431	Brennberg	Bruckbach	365	36696	Weg; Straßenverkehr; Landwirtschaft	Wiederherstellungsfläche	W4b	Eingriffsnahe Kompensation von Gruenlaendern (Wiederherstellung in > 9 Jahren)	3		auch im Teil D2 betroffen
81	1/1	1.6.2	Amtsgericht Regensburg	Frauenzell	578	Brennberg	Bruckbach	466	6697	Wald; Fließgewässer; Landwirtschaft	Wiederherstellungsfläche	W3b	Eingriffsnahe Kompensation von Gruenlaendern (Wiederherstellung in > 9 Jahren)	447		auch im Teil D2 betroffen
82	1/1	1.6.2	Amtsgericht Regensburg	Bruckbach	453	Brennberg	Bruckbach	467	9696	Gehölz; Wald; Fließgewässer; Landwirtschaft	Wiederherstellungsfläche	W3b	Eingriffsnahe Kompensation von Gruenlaendern (Wiederherstellung in > 9 Jahren)	1448		auch im Teil D2 betroffen
92	1/1	1.6.2	Amtsgericht Regensburg	Bruckbach	435	Brennberg	Bruckbach	468	4027	Gehölz	Wiederherstellungsfläche	W1b	Eingriffsnahe Kompensation von Gebueschen, Gehoelzen, Einzelbaumen (Wiederherstellung in > 9 Jahren)	58		auch im Teil D2 betroffen
92	1/1	1.6.2	Amtsgericht Regensburg	Bruckbach	435	Brennberg	Bruckbach	468	4027	Gehölz	Wiederherstellungsfläche	W3b	Eingriffsnahe Kompensation von Gruenlaendern (Wiederherstellung in > 9 Jahren)	16		auch im Teil D2 betroffen
84	1/1	1.6.2	Amtsgericht Regensburg	Bruckbach	479	Brennberg	Bruckbach	469	21641	Gehölz; Wald; Weg; Fließgewässer; Landwirtschaft	Wiederherstellungsfläche	W1b	Eingriffsnahe Kompensation von Gebueschen, Gehoelzen, Einzelbaumen (Wiederherstellung in > 9 Jahren)	14		auch im Teil D2 betroffen
84	1/1	1.6.2	Amtsgericht Regensburg	Bruckbach	479	Brennberg	Bruckbach	469	21641	Gehölz; Wald; Weg; Fließgewässer; Landwirtschaft	Wiederherstellungsfläche	W3b	Eingriffsnahe Kompensation von Gruenlaendern (Wiederherstellung in > 9 Jahren)	9		auch im Teil D2 betroffen
74	1/1	1.6.2	Amtsgericht Regensburg	Bruckbach	466	Brennberg	Bruckbach	472	564	Straßenverkehr; Landwirtschaft	Wiederherstellungsfläche	W3b	Eingriffsnahe Kompensation von Gruenlaendern (Wiederherstellung in > 9 Jahren)	2		auch im Teil D2 betroffen
74	1/1	1.6.2	Amtsgericht Regensburg	Bruckbach	466	Brennberg	Bruckbach	480	13620	Unland Vegetationslosefläche; gemischte Nutzung; Weg; Straßenverkehr; Wohnbaufläche; Landwirtschaft	Wiederherstellungsfläche	W1b	Eingriffsnahe Kompensation von Gebueschen, Gehoelzen, Einzelbaumen (Wiederherstellung in > 9 Jahren)	159		auch im Teil D2 betroffen
74	1/1	1.6.2	Amtsgericht Regensburg	Bruckbach	466	Brennberg	Bruckbach	480	13620	Unland Vegetationslosefläche; gemischte Nutzung; Weg; Straßenverkehr; Wohnbaufläche; Landwirtschaft	Ausgleichsfläche	A1	Anpflanzung von mesophilen Gebueschen und Hecken	74		auch im Teil D2 betroffen
74	1/1	1.6.2	Amtsgericht Regensburg	Bruckbach	465	Brennberg	Bruckbach	481	1291	Weg; Straßenverkehr; Landwirtschaft	Wiederherstellungsfläche	W3a	Eingriffsnahe Kompensation von Gruenlaendern (Wiederherstellung in 4-9 Jahren)		61	auch im Teil D2 betroffen
74	1/1	1.6.2	Amtsgericht Regensburg	Bruckbach	465	Brennberg	Bruckbach	481	1291	Weg; Straßenverkehr; Landwirtschaft	Wiederherstellungsfläche	W3b	Eingriffsnahe Kompensation von Gruenlaendern (Wiederherstellung in > 9 Jahren)	66		auch im Teil D2 betroffen
74	1/1	1.6.2	Amtsgericht Regensburg	Bruckbach	465	Brennberg	Bruckbach	482	2363	Unland Vegetationslosefläche; Gehölz; Weg; Landwirtschaft	Wiederherstellungsfläche	W3b	Eingriffsnahe Kompensation von Gruenlaendern (Wiederherstellung in > 9 Jahren)	23		auch im Teil D2 betroffen
74	1/1	1.6.2	Amtsgericht Regensburg	Bruckbach	465	Brennberg	Bruckbach	482	2363	Unland Vegetationslosefläche; Gehölz; Weg; Landwirtschaft	Wiederherstellungsfläche	W1b	Eingriffsnahe Kompensation von Gebueschen, Gehoelzen, Einzelbaumen (Wiederherstellung in > 9 Jahren)	169		auch im Teil D2 betroffen
83	1/1	1.6.2	Amtsgericht Regensburg	Bruckbach	382	Brennberg	Bruckbach	483	44071	Unland Vegetationslosefläche; Landwirtschaft	Wiederherstellungsfläche	W1b	Eingriffsnahe Kompensation von Gebueschen, Gehoelzen, Einzelbaumen (Wiederherstellung in > 9 Jahren)	32		auch im Teil D2 betroffen
85	1/1	1.6.2	Amtsgericht Regensburg	Bruckbach	374	Brennberg	Bruckbach	487	100265	Gehölz; Landwirtschaft	Wiederherstellungsfläche	W1b	Eingriffsnahe Kompensation von Gebueschen, Gehoelzen, Einzelbaumen (Wiederherstellung in > 9 Jahren)	47		auch im Teil D2 betroffen
85	1/1	1.6.2	Amtsgericht Regensburg	Bruckbach	374	Brennberg	Bruckbach	487	100265	Gehölz; Landwirtschaft	Ausgleichsfläche	A1	Anpflanzung von mesophilen Gebueschen und Hecken	24		auch im Teil D2 betroffen
86	1/1	1.6.2	Amtsgericht Regensburg	Bruckbach	365	Brennberg	Bruckbach	509	126730	Gehölz; gemischte Nutzung; Wald; Straßenverkehr; Wohnbaufläche; Landwirtschaft	CEF	17	Etablierung eines Randstreifens mit wertgebenden Wirtspflanzen		10790	

Eigentümer- Schlüsselnummer	Miteigentumsanteil	Zuordnung Unterlage Teil I	Grundbuch													Flächenanspruchnahme		Bemerkung
			Amtsgericht	Bezirk	Blatt	Stadt / Gemeinde	Gemarkung	Flurstück	Fläche	Nutzungsart	Art	Nr.	Beschreibung	[m²]				
														dauerhaft	temporär			
86	1/1	1.6.2	Amtsgericht Regensburg	Bruckbach	365	Brennberg	Bruckbach	509	126730	Gehölz; gemischte Nutzung; Wald; Straßenverkehr; Wohnbaufläche; Landwirtschaft	Wiederherstellungsfläche	W5a	Eingriffsnahe Kompensation von öffentlichen Anlagen (Wiederherstellung in 4-9 Jahren)		2	auch im Teil D2 betroffen		
86	1/1	1.6.2	Amtsgericht Regensburg	Bruckbach	365	Brennberg	Bruckbach	509	126730	Gehölz; gemischte Nutzung; Wald; Straßenverkehr; Wohnbaufläche; Landwirtschaft	Wiederherstellungsfläche	W3b	Eingriffsnahe Kompensation von Gruenlaendern (Wiederherstellung in > 9 Jahren)	428		auch im Teil D2 betroffen		
86	1/1	1.6.2	Amtsgericht Regensburg	Bruckbach	365	Brennberg	Bruckbach	509	126730	Gehölz; gemischte Nutzung; Wald; Straßenverkehr; Wohnbaufläche; Landwirtschaft	Wiederherstellungsfläche	W3a	Eingriffsnahe Kompensation von Gruenlaendern (Wiederherstellung in 4-9 Jahren)		10894	auch im Teil D2 betroffen		
87	1/1	1.6.2	Amtsgericht Regensburg	Bruckbach	371	Brennberg	Bruckbach	664	19560	Unland Vegetationslosefläche; gemischte Nutzung; Wald; Landwirtschaft	Wiederherstellungsfläche	W1b	Eingriffsnahe Kompensation von Gebueschen, Gehoelzen, Einzelbaumen (Wiederherstellung in > 9 Jahren)	61		auch im Teil D2 betroffen		
87	1/1	1.6.2	Amtsgericht Regensburg	Bruckbach	371	Brennberg	Bruckbach	664	19560	Unland Vegetationslosefläche; gemischte Nutzung; Wald; Landwirtschaft	Ausgleichsfläche	A1	Anpflanzung von mesophilen Gebueschen und Hecken	46		auch im Teil D2 betroffen		
88	1/1	1.6.2	Amtsgericht Regensburg	Bruckbach	362	Brennberg	Bruckbach	666	16380	Unland Vegetationslosefläche; Wald; Fließgewässer; Landwirtschaft	Wiederherstellungsfläche	W1b	Eingriffsnahe Kompensation von Gebueschen, Gehoelzen, Einzelbaumen (Wiederherstellung in > 9 Jahren)	12		auch im Teil D2 betroffen		
88	1/1	1.6.2	Amtsgericht Regensburg	Bruckbach	362	Brennberg	Bruckbach	666	16380	Unland Vegetationslosefläche; Wald; Fließgewässer; Landwirtschaft	Ausgleichsfläche	A1	Anpflanzung von mesophilen Gebueschen und Hecken	27		auch im Teil D2 betroffen		
88	1/1	1.6.2	Amtsgericht Regensburg	Bruckbach	362	Brennberg	Bruckbach	666	16380	Unland Vegetationslosefläche; Wald; Fließgewässer; Landwirtschaft	Wiederherstellungsfläche	W3b	Eingriffsnahe Kompensation von Gruenlaendern (Wiederherstellung in > 9 Jahren)	1242		auch im Teil D2 betroffen		
74	1/1	1.6.2	Amtsgericht Regensburg	Bruckbach	432	Brennberg	Bruckbach	682	2299	Unland Vegetationslosefläche; Wald; Weg; Landwirtschaft	Wiederherstellungsfläche	W4a	Eingriffsnahe Kompensation von Gruenlaendern (Wiederherstellung in 4-9 Jahren)		2	auch im Teil D2 betroffen		
74	1/1	1.6.2	Amtsgericht Regensburg	Bruckbach	432	Brennberg	Bruckbach	665/1	1607	gemischte Nutzung; Wald; Weg; Straßenverkehr; Wohnbaufläche; Fließgewässer; Landwirtschaft	Wiederherstellungsfläche	W1b	Eingriffsnahe Kompensation von Gebueschen, Gehoelzen, Einzelbaumen (Wiederherstellung in > 9 Jahren)	34		auch im Teil D2 betroffen		
74	1/1	1.6.2	Amtsgericht Regensburg	Bruckbach	432	Brennberg	Bruckbach	665/1	1607	gemischte Nutzung; Wald; Weg; Straßenverkehr; Wohnbaufläche; Fließgewässer; Landwirtschaft	Ausgleichsfläche	A1	Anpflanzung von mesophilen Gebueschen und Hecken	52		auch im Teil D2 betroffen		
74	1/1	1.6.2	Amtsgericht Regensburg	Bruckbach	432	Brennberg	Bruckbach	665/1	1607	gemischte Nutzung; Wald; Weg; Straßenverkehr; Wohnbaufläche; Fließgewässer; Landwirtschaft	Wiederherstellungsfläche	W1a	Eingriffsnahe Kompensation von Gebueschen, Gehoelzen, Einzelbaumen (Wiederherstellung in 4-9 Jahren)		29	auch im Teil D2 betroffen		
89	1/1	1.6.2	Amtsgericht Regensburg	Bruckbach	433	Brennberg	Bruckbach	665/3	13611	Unland Vegetationslosefläche; Gehölz; gemischte Nutzung; Wald; Weg; Straßenverkehr; Wohnbaufläche; Fließgewässer; Landwirtschaft	Wiederherstellungsfläche	W3a	Eingriffsnahe Kompensation von Gruenlaendern (Wiederherstellung in 4-9 Jahren)		328	auch im Teil D2 betroffen		
89	1/1	1.6.2	Amtsgericht Regensburg	Bruckbach	433	Brennberg	Bruckbach	665/3	13611	Unland Vegetationslosefläche; Gehölz; gemischte Nutzung; Wald; Weg; Straßenverkehr; Wohnbaufläche; Fließgewässer; Landwirtschaft	Wiederherstellungsfläche	W1b	Eingriffsnahe Kompensation von Gebueschen, Gehoelzen, Einzelbaumen (Wiederherstellung in > 9 Jahren)	104		auch im Teil D2 betroffen		
89	1/1	1.6.2	Amtsgericht Regensburg	Bruckbach	433	Brennberg	Bruckbach	665/3	13611	Unland Vegetationslosefläche; Gehölz; gemischte Nutzung; Wald; Weg; Straßenverkehr; Wohnbaufläche; Fließgewässer; Landwirtschaft	Ausgleichsfläche	A1	Anpflanzung von mesophilen Gebueschen und Hecken	47		auch im Teil D2 betroffen		
89	1/1	1.6.2	Amtsgericht Regensburg	Bruckbach	433	Brennberg	Bruckbach	665/3	13611	Unland Vegetationslosefläche; Gehölz; gemischte Nutzung; Wald; Weg; Straßenverkehr; Wohnbaufläche; Fließgewässer; Landwirtschaft	Wiederherstellungsfläche	W2a	Eingriffsnahe Kompensation von Gewaesserstrukturen (Wiederherstellung in 4-9 Jahren)		53	auch im Teil D2 betroffen		
89	1/1	1.6.2	Amtsgericht Regensburg	Bruckbach	433	Brennberg	Bruckbach	665/3	13611	Unland Vegetationslosefläche; Gehölz; gemischte Nutzung; Wald; Weg; Straßenverkehr; Wohnbaufläche; Fließgewässer; Landwirtschaft	Wiederherstellungsfläche	W3b	Eingriffsnahe Kompensation von Gruenlaendern (Wiederherstellung in > 9 Jahren)	1078		auch im Teil D2 betroffen		
89	1/1	1.6.2	Amtsgericht Regensburg	Bruckbach	433	Brennberg	Bruckbach	665/3	13611	Unland Vegetationslosefläche; Gehölz; gemischte Nutzung; Wald; Weg; Straßenverkehr; Wohnbaufläche; Fließgewässer; Landwirtschaft	Wiederherstellungsfläche	W1a	Eingriffsnahe Kompensation von Gebueschen, Gehoelzen, Einzelbaumen (Wiederherstellung in 4-9 Jahren)		39	auch im Teil D2 betroffen		
13	1/1	1.6.2	Amtsgericht Regensburg	Bruckbach	340	Brennberg	Bruckbach	666/1	19366	Weg; Straßenverkehr	Wiederherstellungsfläche	W4a	Eingriffsnahe Kompensation von Gruenlaendern (Wiederherstellung in 4-9 Jahren)		7	auch im Teil D2 betroffen		
81	1/1	1.6.2	Amtsgericht Regensburg	Frauenzell	578	Brennberg	Frauenzell	131	41728	gemischte Nutzung; Landwirtschaft	Wiederherstellungsfläche	W3b	Eingriffsnahe Kompensation von Gruenlaendern (Wiederherstellung in > 9 Jahren)	636		auch im Teil D2 betroffen		
81	1/1	1.6.2	Amtsgericht Regensburg	Frauenzell	578	Brennberg	Frauenzell	131	41728	gemischte Nutzung; Landwirtschaft	Wiederherstellungsfläche	W4a	Eingriffsnahe Kompensation von Gruenlaendern (Wiederherstellung in 4-9 Jahren)		1	auch im Teil D2 betroffen		
126	1/2	1.6.2	Amtsgericht Regensburg	Frauenzell	581	Brennberg	Frauenzell	135	17455	Unland Vegetationslosefläche; Gehölz; Landwirtschaft	Wiederherstellungsfläche	W3b	Eingriffsnahe Kompensation von Gruenlaendern (Wiederherstellung in > 9 Jahren)	5		auch im Teil D2 betroffen		
125	1/2	1.6.2	Amtsgericht Regensburg	Frauenzell	581	Brennberg	Frauenzell	135	17455	Unland Vegetationslosefläche; Gehölz; Landwirtschaft	Wiederherstellungsfläche	W3b	Eingriffsnahe Kompensation von Gruenlaendern (Wiederherstellung in > 9 Jahren)	5		auch im Teil D2 betroffen		
127	1/1	1.6.2	Amtsgericht Regensburg	Frauenzell	612	Brennberg	Frauenzell	137	11203	Unland Vegetationslosefläche; Gehölz; Landwirtschaft	Wiederherstellungsfläche	W3b	Eingriffsnahe Kompensation von Gruenlaendern (Wiederherstellung in > 9 Jahren)	5329		auch im Teil D2 betroffen		
129	1/2	1.6.2	Amtsgericht Regensburg	Frauenzell	656	Brennberg	Frauenzell	138	9238	Landwirtschaft	Wiederherstellungsfläche	W3b	Eingriffsnahe Kompensation von Gruenlaendern (Wiederherstellung in > 9 Jahren)	4264		auch im Teil D2 betroffen		
128	1/2	1.6.2	Amtsgericht Regensburg	Frauenzell	656	Brennberg	Frauenzell	138	9238	Landwirtschaft	Wiederherstellungsfläche	W3b	Eingriffsnahe Kompensation von Gruenlaendern (Wiederherstellung in > 9 Jahren)	4264		auch im Teil D2 betroffen		
74	1/1	1.6.2	Amtsgericht Regensburg	Frauenzell	490	Brennberg	Frauenzell	140	9968	Unland Vegetationslosefläche; Gehölz; gemischte Nutzung; Weg; Wohnbaufläche; Landwirtschaft	Wiederherstellungsfläche	W1b	Eingriffsnahe Kompensation von Gebueschen, Gehoelzen, Einzelbaumen (Wiederherstellung in > 9 Jahren)	22		auch im Teil D2 betroffen		
74	1/1	1.6.2	Amtsgericht Regensburg	Frauenzell	490	Brennberg	Frauenzell	140	9968	Unland Vegetationslosefläche; Gehölz; gemischte Nutzung; Weg; Wohnbaufläche; Landwirtschaft	Ausgleichsfläche	A1	Anpflanzung von mesophilen Gebueschen und Hecken	13		auch im Teil D2 betroffen		
74	1/1	1.6.2	Amtsgericht Regensburg	Frauenzell	490	Brennberg	Frauenzell	140	9968	Unland Vegetationslosefläche; Gehölz; gemischte Nutzung; Weg; Wohnbaufläche; Landwirtschaft	Wiederherstellungsfläche	W4a	Eingriffsnahe Kompensation von Gruenlaendern (Wiederherstellung in 4-9 Jahren)		18	auch im Teil D2 betroffen		

Eigentümer- Schlüsselnummer	Miteigentumsanteil	Zuordnung Unterlage Teil I	Grundbuch													Flächenanspruchnahme		Bemerkung
			Amtsgericht	Bezirk	Blatt	Stadt / Gemeinde	Gemarkung	Flurstück	Fläche	Nutzungsart	Art	Nr.	Beschreibung	[m²]				
														dauerhaft	temporär			
74	1/1	1.6.2	Amtsgericht Regensburg	Frauenzell	490	Brennberg	Frauenzell	140	9968	Unland Vegetationslosefläche; Gehölz; gemischte Nutzung; Weg; Wohnbaufläche; Landwirtschaft	Wiederherstellungsfläche	W5a	Eingriffsnahe Kompensation von oeffentlichen Anlagen (Wiederherstellung in 4-9 Jahren)		16	auch im Teil D2 betroffen		
132	1/1	1.6.2	Amtsgericht Regensburg	Frauenzell	511	Brennberg	Frauenzell	143	1434	Gehölz	Wiederherstellungsfläche	W1b	Eingriffsnahe Kompensation von Gebueschen, Gehoelzen, Einzelbaumen (Wiederherstellung in > 9 Jahren)	3		auch im Teil D2 betroffen		
132	1/1	1.6.2	Amtsgericht Regensburg	Frauenzell	511	Brennberg	Frauenzell	143	1434	Gehölz	Ausgleichsfläche	A1	Anpflanzung von mesophilen Gebueschen und Hecken	55		auch im Teil D2 betroffen		
132	1/1	1.6.2	Amtsgericht Regensburg	Frauenzell	511	Brennberg	Frauenzell	143	1434	Gehölz	Wiederherstellungsfläche	W5a	Eingriffsnahe Kompensation von oeffentlichen Anlagen (Wiederherstellung in 4-9 Jahren)		211	auch im Teil D2 betroffen		
133	1/2	1.6.2	Amtsgericht Regensburg	Frauenzell	655	Brennberg	Frauenzell	144	4641	Gehölz; Wohnbaufläche; Landwirtschaft	Wiederherstellungsfläche	W1b	Eingriffsnahe Kompensation von Gebueschen, Gehoelzen, Einzelbaumen (Wiederherstellung in > 9 Jahren)	118		auch im Teil D2 betroffen		
134	1/2	1.6.2	Amtsgericht Regensburg	Frauenzell	655	Brennberg	Frauenzell	144	4641	Gehölz; Wohnbaufläche; Landwirtschaft	Wiederherstellungsfläche	W1b	Eingriffsnahe Kompensation von Gebueschen, Gehoelzen, Einzelbaumen (Wiederherstellung in > 9 Jahren)	118		auch im Teil D2 betroffen		
133	1/2	1.6.2	Amtsgericht Regensburg	Frauenzell	655	Brennberg	Frauenzell	144	4641	Gehölz; Wohnbaufläche; Landwirtschaft	Ausgleichsfläche	A1	Anpflanzung von mesophilen Gebueschen und Hecken	232		auch im Teil D2 betroffen		
134	1/2	1.6.2	Amtsgericht Regensburg	Frauenzell	655	Brennberg	Frauenzell	144	4641	Gehölz; Wohnbaufläche; Landwirtschaft	Ausgleichsfläche	A1	Anpflanzung von mesophilen Gebueschen und Hecken	232		auch im Teil D2 betroffen		
133	1/2	1.6.2	Amtsgericht Regensburg	Frauenzell	655	Brennberg	Frauenzell	144	4641	Gehölz; Wohnbaufläche; Landwirtschaft	Wiederherstellungsfläche	W3a	Eingriffsnahe Kompensation von Gruenlaendern (Wiederherstellung in 4-9 Jahren)		301	auch im Teil D2 betroffen		
134	1/2	1.6.2	Amtsgericht Regensburg	Frauenzell	655	Brennberg	Frauenzell	144	4641	Gehölz; Wohnbaufläche; Landwirtschaft	Wiederherstellungsfläche	W3a	Eingriffsnahe Kompensation von Gruenlaendern (Wiederherstellung in 4-9 Jahren)		301	auch im Teil D2 betroffen		
74	1/1	1.6.2	Amtsgericht Regensburg	Frauenzell	490	Brennberg	Frauenzell	159	13028	Unland Vegetationslosefläche; Gehölz; Wald; Weg; Straßenverkehr; Fließgewässer	Wiederherstellungsfläche	W1a	Eingriffsnahe Kompensation von Gebueschen, Gehoelzen, Einzelbaumen (Wiederherstellung in 4-9 Jahren)		129	auch im Teil D2 betroffen		
74	1/1	1.6.2	Amtsgericht Regensburg	Frauenzell	490	Brennberg	Frauenzell	159	13028	Unland Vegetationslosefläche; Gehölz; Wald; Weg; Straßenverkehr; Fließgewässer	Ausgleichsfläche	A1	Anpflanzung von mesophilen Gebueschen und Hecken	115		auch im Teil D2 betroffen		
74	1/1	1.6.2	Amtsgericht Regensburg	Frauenzell	490	Brennberg	Frauenzell	159	13028	Unland Vegetationslosefläche; Gehölz; Wald; Weg; Straßenverkehr; Fließgewässer	Wiederherstellungsfläche	W3b	Eingriffsnahe Kompensation von Gruenlaendern (Wiederherstellung in > 9 Jahren)	4		auch im Teil D2 betroffen		
74	1/1	1.6.2	Amtsgericht Regensburg	Frauenzell	490	Brennberg	Frauenzell	159	13028	Unland Vegetationslosefläche; Gehölz; Wald; Weg; Straßenverkehr; Fließgewässer	Wiederherstellungsfläche	W1b	Eingriffsnahe Kompensation von Gebueschen, Gehoelzen, Einzelbaumen (Wiederherstellung in > 9 Jahren)	26		auch im Teil D2 betroffen		
74	1/1	1.6.2	Amtsgericht Regensburg	Frauenzell	490	Brennberg	Frauenzell	186	1278	Unland Vegetationslosefläche; Gehölz; Weg; Straßenverkehr	Wiederherstellungsfläche	W1b	Eingriffsnahe Kompensation von Gebueschen, Gehoelzen, Einzelbaumen (Wiederherstellung in > 9 Jahren)	140		auch im Teil D2 betroffen		
74	1/1	1.6.2	Amtsgericht Regensburg	Frauenzell	490	Brennberg	Frauenzell	186	1278	Unland Vegetationslosefläche; Gehölz; Weg; Straßenverkehr	Ausgleichsfläche	A1	Anpflanzung von mesophilen Gebueschen und Hecken	149		auch im Teil D2 betroffen		
74	1/1	1.6.2	Amtsgericht Regensburg	Frauenzell	490	Brennberg	Frauenzell	187	6376	Gehölz; Wald; Weg; Straßenverkehr; Landwirtschaft	CEF	13	Anbringen von Kästen (Haselmauskobel)		6376			
74	1/1	1.6.2	Amtsgericht Regensburg	Frauenzell	490	Brennberg	Frauenzell	187	6376	Gehölz; Wald; Weg; Straßenverkehr; Landwirtschaft	Wiederherstellungsfläche	W1b	Eingriffsnahe Kompensation von Gebueschen, Gehoelzen, Einzelbaumen (Wiederherstellung in > 9 Jahren)	197		auch im Teil D2 betroffen		
139	1/1	1.6.2	Amtsgericht Regensburg	Frauenzell	731	Brennberg	Frauenzell	188	4678	Landwirtschaft	CEF	17	Etablierung eines Randstreifens mit wertgebenden Wirtspflanzen		1392	auch im Teil D2 betroffen		
139	1/1	1.6.2	Amtsgericht Regensburg	Frauenzell	731	Brennberg	Frauenzell	188	4678	Landwirtschaft	Wiederherstellungsfläche	W3b	Eingriffsnahe Kompensation von Gruenlaendern (Wiederherstellung in > 9 Jahren)	71		auch im Teil D2 betroffen		
139	1/1	1.6.2	Amtsgericht Regensburg	Frauenzell	731	Brennberg	Frauenzell	188	4678	Landwirtschaft	Wiederherstellungsfläche	W1b	Eingriffsnahe Kompensation von Gebueschen, Gehoelzen, Einzelbaumen (Wiederherstellung in > 9 Jahren)	7		auch im Teil D2 betroffen		
139	1/1	1.6.2	Amtsgericht Regensburg	Frauenzell	731	Brennberg	Frauenzell	188	4678	Landwirtschaft	Ausgleichsfläche	A1	Anpflanzung von mesophilen Gebueschen und Hecken	4		auch im Teil D2 betroffen		
138	1/1	1.6.2	Amtsgericht Regensburg	Frauenzell	524	Brennberg	Frauenzell	189	5900	Landwirtschaft	CEF	17	Etablierung eines Randstreifens mit wertgebenden Wirtspflanzen		4566	auch im Teil D2 betroffen		
138	1/1	1.6.2	Amtsgericht Regensburg	Frauenzell	524	Brennberg	Frauenzell	189	5900	Landwirtschaft	Wiederherstellungsfläche	W3b	Eingriffsnahe Kompensation von Gruenlaendern (Wiederherstellung in > 9 Jahren)	70		auch im Teil D2 betroffen		
138	1/1	1.6.2	Amtsgericht Regensburg	Frauenzell	524	Brennberg	Frauenzell	189	5900	Landwirtschaft	Ausgleichsfläche	A1	Anpflanzung von mesophilen Gebueschen und Hecken	1		auch im Teil D2 betroffen		
140	1/2	1.6.2	Amtsgericht Regensburg	Frauenzell	573	Brennberg	Frauenzell	199	8768	Landwirtschaft	CEF	17	Etablierung eines Randstreifens mit wertgebenden Wirtspflanzen		760	auch im Teil D2 betroffen		
141	1/2	1.6.2	Amtsgericht Regensburg	Frauenzell	573	Brennberg	Frauenzell	199	8768	Landwirtschaft	CEF	17	Etablierung eines Randstreifens mit wertgebenden Wirtspflanzen		760	auch im Teil D2 betroffen		
140	1/2	1.6.2	Amtsgericht Regensburg	Frauenzell	573	Brennberg	Frauenzell	199	8768	Landwirtschaft	Wiederherstellungsfläche	W3b	Eingriffsnahe Kompensation von Gruenlaendern (Wiederherstellung in > 9 Jahren)	99		auch im Teil D2 betroffen		
141	1/2	1.6.2	Amtsgericht Regensburg	Frauenzell	573	Brennberg	Frauenzell	199	8768	Landwirtschaft	Wiederherstellungsfläche	W3b	Eingriffsnahe Kompensation von Gruenlaendern (Wiederherstellung in > 9 Jahren)	99		auch im Teil D2 betroffen		

Eigentümer- Schlüsselnummer	Miteigentumsanteil	Zuordnung Unterlage Teil I	Grundbuch													Bemerkung	
			Amtsgericht	Bezirk	Blatt	Stadt / Gemeinde	Gemarkung	Flurstück	Fläche	Nutzungsart	Art	Nr.	Beschreibung	Flächenanspruchnahme [m²]			
														dauerhaft	temporär		
140	1/2	1.6.2	Amtsgericht Regensburg	Frauenzell	573	Brennberg	Frauenzell	199	8768	Landwirtschaft	Wiederherstellungsfläche	W3a	Eingriffsnahe Kompensation von Gruenlaendern (Wiederherstellung in 4-9 Jahren)		7238	auch im Teil D2 betroffen	
141	1/2	1.6.2	Amtsgericht Regensburg	Frauenzell	573	Brennberg	Frauenzell	199	8768	Landwirtschaft	Wiederherstellungsfläche	W3a	Eingriffsnahe Kompensation von Gruenlaendern (Wiederherstellung in 4-9 Jahren)		7238	auch im Teil D2 betroffen	
140	1/2	1.6.2	Amtsgericht Regensburg	Frauenzell	573	Brennberg	Frauenzell	199	8768	Landwirtschaft	Wiederherstellungsfläche	W1b	Eingriffsnahe Kompensation von Gebueschen, Gehoelzen, Einzelbaumen (Wiederherstellung in > 9 Jahren)	118		auch im Teil D2 betroffen	
141	1/2	1.6.2	Amtsgericht Regensburg	Frauenzell	573	Brennberg	Frauenzell	199	8768	Landwirtschaft	Wiederherstellungsfläche	W1b	Eingriffsnahe Kompensation von Gebueschen, Gehoelzen, Einzelbaumen (Wiederherstellung in > 9 Jahren)	118		auch im Teil D2 betroffen	
142	1/1	1.6.2	Amtsgericht Regensburg	Frauenzell	577	Brennberg	Frauenzell	200	34391	Unland Vegetationslosefläche; Gehölz; Weg; Landwirtschaft	Wiederherstellungsfläche	W3a	Eingriffsnahe Kompensation von Gruenlaendern (Wiederherstellung in 4-9 Jahren)		286	auch im Teil D2 betroffen	
142	1/1	1.6.2	Amtsgericht Regensburg	Frauenzell	577	Brennberg	Frauenzell	200	34391	Unland Vegetationslosefläche; Gehölz; Weg; Landwirtschaft	Wiederherstellungsfläche	W1b	Eingriffsnahe Kompensation von Gebueschen, Gehoelzen, Einzelbaumen (Wiederherstellung in > 9 Jahren)	8		auch im Teil D2 betroffen	
142	1/1	1.6.2	Amtsgericht Regensburg	Frauenzell	577	Brennberg	Frauenzell	200	34391	Unland Vegetationslosefläche; Gehölz; Weg; Landwirtschaft	Ausgleichsfläche	A1	Anpflanzung von mesophilen Gebueschen und Hecken	1		auch im Teil D2 betroffen	
74	1/1	1.6.2	Amtsgericht Regensburg	Frauenzell	490	Brennberg	Frauenzell	201	754	Unland Vegetationslosefläche; Gehölz; Weg; Landwirtschaft	Wiederherstellungsfläche	W3a	Eingriffsnahe Kompensation von Gruenlaendern (Wiederherstellung in 4-9 Jahren)		56	auch im Teil D2 betroffen	
154	1/1	1.6.2	Amtsgericht Regensburg	Frauenzell	483	Brennberg	Frauenzell	202	22732	Gehölz; Stehendes Gewässer; Fließgewässer; Landwirtschaft	CEF	19b	Anbringung von künstlichen Nisthilfen für Höhlenbrüter		19543	auch im Teil D2 betroffen	
154	1/1	1.6.2	Amtsgericht Regensburg	Frauenzell	483	Brennberg	Frauenzell	202	22732	Gehölz; Stehendes Gewässer; Fließgewässer; Landwirtschaft	CEF	14	Anlage von Benjeshecken und Erweiterung von Heckenstrukturen	2601			
154	1/1	1.6.2	Amtsgericht Regensburg	Frauenzell	483	Brennberg	Frauenzell	202	22732	Gehölz; Stehendes Gewässer; Fließgewässer; Landwirtschaft	CEF	21b	Schaffung und dauerhafte Sicherung neuer Habitate	2030		auch im Teil D2 betroffen	
148	1/2	1.6.2	Amtsgericht Regensburg	Frauenzell	643	Brennberg	Frauenzell	209	152766	Unland Vegetationslosefläche; Gehölz; gemischte Nutzung; Wald; Stehendes Gewässer; Weg; Fließgewässer; Landwirtschaft	CEF	5a, 6, 7	Anlage von Ausgleichshabitaten Schaffung von Eiablageplätzen Aufwertung der Lebensräume f. Rept.		1871		
149	1/2	1.6.2	Amtsgericht Regensburg	Frauenzell	643	Brennberg	Frauenzell	209	152766	Unland Vegetationslosefläche; Gehölz; gemischte Nutzung; Wald; Stehendes Gewässer; Weg; Fließgewässer; Landwirtschaft	CEF	14	Anlage von Benjeshecken und Erweiterung von Heckenstrukturen	1306			
149	1/2	1.6.2	Amtsgericht Regensburg	Frauenzell	643	Brennberg	Frauenzell	209	152766	Unland Vegetationslosefläche; Gehölz; gemischte Nutzung; Wald; Stehendes Gewässer; Weg; Fließgewässer; Landwirtschaft	CEF	5a, 6, 7	Anlage von Ausgleichshabitaten Schaffung von Eiablageplätzen Aufwertung der Lebensräume f. Rept.		1871	auch im Teil D2 betroffen	
148	1/2	1.6.2	Amtsgericht Regensburg	Frauenzell	643	Brennberg	Frauenzell	209	152766	Unland Vegetationslosefläche; Gehölz; gemischte Nutzung; Wald; Stehendes Gewässer; Weg; Fließgewässer; Landwirtschaft	CEF	14	Anlage von Benjeshecken und Erweiterung von Heckenstrukturen	1306		auch im Teil D2 betroffen	
148	1/2	1.6.2	Amtsgericht Regensburg	Frauenzell	643	Brennberg	Frauenzell	209	152766	Unland Vegetationslosefläche; Gehölz; gemischte Nutzung; Wald; Stehendes Gewässer; Weg; Fließgewässer; Landwirtschaft	Wiederherstellungsfläche	W3b	Eingriffsnahe Kompensation von Gruenlaendern (Wiederherstellung in > 9 Jahren)	4732		auch im Teil D2 betroffen	
149	1/2	1.6.2	Amtsgericht Regensburg	Frauenzell	643	Brennberg	Frauenzell	209	152766	Unland Vegetationslosefläche; Gehölz; gemischte Nutzung; Wald; Stehendes Gewässer; Weg; Fließgewässer; Landwirtschaft	Wiederherstellungsfläche	W3b	Eingriffsnahe Kompensation von Gruenlaendern (Wiederherstellung in > 9 Jahren)	4732		auch im Teil D2 betroffen	
148	1/2	1.6.2	Amtsgericht Regensburg	Frauenzell	643	Brennberg	Frauenzell	209	152766	Unland Vegetationslosefläche; Gehölz; gemischte Nutzung; Wald; Stehendes Gewässer; Weg; Fließgewässer; Landwirtschaft	Wiederherstellungsfläche	W3a	Eingriffsnahe Kompensation von Gruenlaendern (Wiederherstellung in 4-9 Jahren)		923	auch im Teil D2 betroffen	
149	1/2	1.6.2	Amtsgericht Regensburg	Frauenzell	643	Brennberg	Frauenzell	209	152766	Unland Vegetationslosefläche; Gehölz; gemischte Nutzung; Wald; Stehendes Gewässer; Weg; Fließgewässer; Landwirtschaft	Wiederherstellungsfläche	W3a	Eingriffsnahe Kompensation von Gruenlaendern (Wiederherstellung in 4-9 Jahren)		923	auch im Teil D2 betroffen	
148	1/2	1.6.2	Amtsgericht Regensburg	Frauenzell	643	Brennberg	Frauenzell	209	152766	Unland Vegetationslosefläche; Gehölz; gemischte Nutzung; Wald; Stehendes Gewässer; Weg; Fließgewässer; Landwirtschaft	Wiederherstellungsfläche	W1a	Eingriffsnahe Kompensation von Gebueschen, Gehoelzen, Einzelbaumen (Wiederherstellung in 4-9 Jahren)		41	auch im Teil D2 betroffen	
149	1/2	1.6.2	Amtsgericht Regensburg	Frauenzell	643	Brennberg	Frauenzell	209	152766	Unland Vegetationslosefläche; Gehölz; gemischte Nutzung; Wald; Stehendes Gewässer; Weg; Fließgewässer; Landwirtschaft	Wiederherstellungsfläche	W1a	Eingriffsnahe Kompensation von Gebueschen, Gehoelzen, Einzelbaumen (Wiederherstellung in 4-9 Jahren)		41	auch im Teil D2 betroffen	
148	1/2	1.6.2	Amtsgericht Regensburg	Frauenzell	643	Brennberg	Frauenzell	209	152766	Unland Vegetationslosefläche; Gehölz; gemischte Nutzung; Wald; Stehendes Gewässer; Weg; Fließgewässer; Landwirtschaft	Wiederherstellungsfläche	W1b	Eingriffsnahe Kompensation von Gebueschen, Gehoelzen, Einzelbaumen (Wiederherstellung in > 9 Jahren)	127		auch im Teil D2 betroffen	
149	1/2	1.6.2	Amtsgericht Regensburg	Frauenzell	643	Brennberg	Frauenzell	209	152766	Unland Vegetationslosefläche; Gehölz; gemischte Nutzung; Wald; Stehendes Gewässer; Weg; Fließgewässer; Landwirtschaft	Wiederherstellungsfläche	W1b	Eingriffsnahe Kompensation von Gebueschen, Gehoelzen, Einzelbaumen (Wiederherstellung in > 9 Jahren)	127		auch im Teil D2 betroffen	
148	1/2	1.6.2	Amtsgericht Regensburg	Frauenzell	643	Brennberg	Frauenzell	209	152766	Unland Vegetationslosefläche; Gehölz; gemischte Nutzung; Wald; Stehendes Gewässer; Weg; Fließgewässer; Landwirtschaft	Ausgleichsfläche	A1	Anpflanzung von mesophilen Gebueschen und Hecken	23		auch im Teil D2 betroffen	
149	1/2	1.6.2	Amtsgericht Regensburg	Frauenzell	643	Brennberg	Frauenzell	209	152766	Unland Vegetationslosefläche; Gehölz; gemischte Nutzung; Wald; Stehendes Gewässer; Weg; Fließgewässer; Landwirtschaft	Ausgleichsfläche	A1	Anpflanzung von mesophilen Gebueschen und Hecken	23		auch im Teil D2 betroffen	
148	1/2	1.6.2	Amtsgericht Regensburg	Frauenzell	643	Brennberg	Frauenzell	209	152766	Unland Vegetationslosefläche; Gehölz; gemischte Nutzung; Wald; Stehendes Gewässer; Weg; Fließgewässer; Landwirtschaft	Ausgleichsfläche	A2	Anpflanzung von Waldmaenteln frischer bis maessig trockener Standorte	19		auch im Teil D2 betroffen	
149	1/2	1.6.2	Amtsgericht Regensburg	Frauenzell	643	Brennberg	Frauenzell	209	152766	Unland Vegetationslosefläche; Gehölz; gemischte Nutzung; Wald; Stehendes Gewässer; Weg; Fließgewässer; Landwirtschaft	Ausgleichsfläche	A2	Anpflanzung von Waldmaenteln frischer bis maessig trockener Standorte	19		auch im Teil D2 betroffen	
74	1/1	1.6.2	Amtsgericht Regensburg	Frauenzell	490	Brennberg	Frauenzell	210	2286	Unland Vegetationslosefläche; Wald; Weg	Wiederherstellungsfläche	W1a	Eingriffsnahe Kompensation von Gebueschen, Gehoelzen, Einzelbaumen (Wiederherstellung in 4-9 Jahren)		175	auch im Teil D2 betroffen	
74	1/1	1.6.2	Amtsgericht Regensburg	Frauenzell	490	Brennberg	Frauenzell	210	2286	Unland Vegetationslosefläche; Wald; Weg	Wiederherstellungsfläche	W1b	Eingriffsnahe Kompensation von Gebueschen, Gehoelzen, Einzelbaumen (Wiederherstellung in > 9 Jahren)	63		auch im Teil D2 betroffen	

Eigentümer- Schlüsselnummer	Miteigentumsanteil	Zuordnung Unterlage Teil I	Grundbuch											Flächenanspruchnahme		Bemerkung
			Amtsgericht	Bezirk	Blatt	Stadt / Gemeinde	Gemarkung	Flurstück	Fläche	Nutzungsart	Art	Nr.	Beschreibung	[m²]		
														dauerhaft	temporär	
74	1/1	1.6.2	Amtsgericht Regensburg	Frauenzell	490	Brennberg	Frauenzell	210	2286	Unland Vegetationslosefläche; Wald; Weg	Ausgleichsfläche	A1	Anpflanzung von mesophilen Gebueschen und Hecken	218		auch im Teil D2 betroffen
74	1/1	1.6.2	Amtsgericht Regensburg	Frauenzell	490	Brennberg	Frauenzell	210	2286	Unland Vegetationslosefläche; Wald; Weg	Wiederherstellungsfläche	W5b	Eingriffsnahe Kompensation von oeffentlichen Anlagen (Wiederherstellung in > 9 Jahren)	5		auch im Teil D2 betroffen
74	1/1	1.6.2	Amtsgericht Regensburg	Frauenzell	490	Brennberg	Frauenzell	210	2286	Unland Vegetationslosefläche; Wald; Weg	Ausgleichsfläche	A2	Anpflanzung von Waldmaenteln frischer bis maessig trockener Standorte	117		auch im Teil D2 betroffen
74	1/1	1.6.2	Amtsgericht Regensburg	Frauenzell	490	Brennberg	Frauenzell	210	2286	Unland Vegetationslosefläche; Wald; Weg	Wiederherstellungsfläche	W3a	Eingriffsnahe Kompensation von Gruenlaendern (Wiederherstellung in 4-9 Jahren)		25	auch im Teil D2 betroffen
74	1/1	1.6.2	Amtsgericht Regensburg	Frauenzell	490	Brennberg	Frauenzell	210	2286	Unland Vegetationslosefläche; Wald; Weg	Wiederherstellungsfläche	W3b	Eingriffsnahe Kompensation von Gruenlaendern (Wiederherstellung in > 9 Jahren)	177		auch im Teil D2 betroffen
142	1/1	1.6.2	Amtsgericht Regensburg	Frauenzell	577	Brennberg	Frauenzell	211	2744	Fließgewässer; Landwirtschaft	Wiederherstellungsfläche	W3b	Eingriffsnahe Kompensation von Gruenlaendern (Wiederherstellung in > 9 Jahren)	16		auch im Teil D2 betroffen
149	1/2	1.6.2	Amtsgericht Regensburg	Frauenzell	643	Brennberg	Frauenzell	212	4393	Landwirtschaft	Wiederherstellungsfläche	W1b	Eingriffsnahe Kompensation von Gebueschen, Gehoelzen, Einzelbaumen (Wiederherstellung in > 9 Jahren)	230		auch im Teil D2 betroffen
148	1/2	1.6.2	Amtsgericht Regensburg	Frauenzell	643	Brennberg	Frauenzell	212	4393	Landwirtschaft	Wiederherstellungsfläche	W1b	Eingriffsnahe Kompensation von Gebueschen, Gehoelzen, Einzelbaumen (Wiederherstellung in > 9 Jahren)	230		auch im Teil D2 betroffen
149	1/2	1.6.2	Amtsgericht Regensburg	Frauenzell	643	Brennberg	Frauenzell	212	4393	Landwirtschaft	Ausgleichsfläche	A1	Anpflanzung von mesophilen Gebueschen und Hecken	46		auch im Teil D2 betroffen
148	1/2	1.6.2	Amtsgericht Regensburg	Frauenzell	643	Brennberg	Frauenzell	212	4393	Landwirtschaft	Ausgleichsfläche	A1	Anpflanzung von mesophilen Gebueschen und Hecken	46		auch im Teil D2 betroffen
149	1/2	1.6.2	Amtsgericht Regensburg	Frauenzell	643	Brennberg	Frauenzell	212	4393	Landwirtschaft	Wiederherstellungsfläche	W3a	Eingriffsnahe Kompensation von Gruenlaendern (Wiederherstellung in 4-9 Jahren)		419	auch im Teil D2 betroffen
148	1/2	1.6.2	Amtsgericht Regensburg	Frauenzell	643	Brennberg	Frauenzell	212	4393	Landwirtschaft	Wiederherstellungsfläche	W3a	Eingriffsnahe Kompensation von Gruenlaendern (Wiederherstellung in 4-9 Jahren)		419	auch im Teil D2 betroffen
149	1/2	1.6.2	Amtsgericht Regensburg	Frauenzell	643	Brennberg	Frauenzell	212	4393	Landwirtschaft	Wiederherstellungsfläche	W3b	Eingriffsnahe Kompensation von Gruenlaendern (Wiederherstellung in > 9 Jahren)	18		auch im Teil D2 betroffen
148	1/2	1.6.2	Amtsgericht Regensburg	Frauenzell	643	Brennberg	Frauenzell	212	4393	Landwirtschaft	Wiederherstellungsfläche	W3b	Eingriffsnahe Kompensation von Gruenlaendern (Wiederherstellung in > 9 Jahren)	18		auch im Teil D2 betroffen
13	1/1	1.6.2	Amtsgericht Regensburg	Frauenzell	508	Brennberg	Frauenzell	213	25684	Unland Vegetationslosefläche; Wald; Weg; Straßenverkehr; Landwirtschaft	Wiederherstellungsfläche	W4a	Eingriffsnahe Kompensation von Gruenlaendern (Wiederherstellung in 4-9 Jahren)		11	auch im Teil D2 betroffen
13	1/1	1.6.2	Amtsgericht Regensburg	Frauenzell	508	Brennberg	Frauenzell	213	25684	Unland Vegetationslosefläche; Wald; Weg; Straßenverkehr; Landwirtschaft	Wiederherstellungsfläche	W3b	Eingriffsnahe Kompensation von Gruenlaendern (Wiederherstellung in > 9 Jahren)	73		auch im Teil D2 betroffen
13	1/1	1.6.2	Amtsgericht Regensburg	Frauenzell	508	Brennberg	Frauenzell	213	25684	Unland Vegetationslosefläche; Wald; Weg; Straßenverkehr; Landwirtschaft	Wiederherstellungsfläche	W1a	Eingriffsnahe Kompensation von Gebueschen, Gehoelzen, Einzelbaumen (Wiederherstellung in 4-9 Jahren)		21	auch im Teil D2 betroffen
13	1/1	1.6.2	Amtsgericht Regensburg	Frauenzell	508	Brennberg	Frauenzell	213	25684	Unland Vegetationslosefläche; Wald; Weg; Straßenverkehr; Landwirtschaft	Wiederherstellungsfläche	W5b	Eingriffsnahe Kompensation von oeffentlichen Anlagen (Wiederherstellung in > 9 Jahren)	50		auch im Teil D2 betroffen
13	1/1	1.6.2	Amtsgericht Regensburg	Frauenzell	508	Brennberg	Frauenzell	213	25684	Unland Vegetationslosefläche; Wald; Weg; Straßenverkehr; Landwirtschaft	Wiederherstellungsfläche	W1b	Eingriffsnahe Kompensation von Gebueschen, Gehoelzen, Einzelbaumen (Wiederherstellung in > 9 Jahren)	8		auch im Teil D2 betroffen
145	1/1	1.6.2	Amtsgericht Regensburg	Frauenzell	726	Brennberg	Frauenzell	214	10380	Landwirtschaft	CEF	17	Etablierung eines Randstreifens mit wertgebenden Wirtspflanzen		1197	auch im Teil D2 betroffen
145	1/1	1.6.2	Amtsgericht Regensburg	Frauenzell	726	Brennberg	Frauenzell	214	10380	Landwirtschaft	Wiederherstellungsfläche	W1b	Eingriffsnahe Kompensation von Gebueschen, Gehoelzen, Einzelbaumen (Wiederherstellung in > 9 Jahren)	16		auch im Teil D2 betroffen
145	1/1	1.6.2	Amtsgericht Regensburg	Frauenzell	726	Brennberg	Frauenzell	214	10380	Landwirtschaft	Ausgleichsfläche	A1	Anpflanzung von mesophilen Gebueschen und Hecken	11		auch im Teil D2 betroffen
145	1/1	1.6.2	Amtsgericht Regensburg	Frauenzell	726	Brennberg	Frauenzell	214	10380	Landwirtschaft	Wiederherstellungsfläche	W1a	Eingriffsnahe Kompensation von Gebueschen, Gehoelzen, Einzelbaumen (Wiederherstellung in 4-9 Jahren)		44	auch im Teil D2 betroffen
145	1/1	1.6.2	Amtsgericht Regensburg	Frauenzell	726	Brennberg	Frauenzell	214	10380	Landwirtschaft	Wiederherstellungsfläche	W3a	Eingriffsnahe Kompensation von Gruenlaendern (Wiederherstellung in 4-9 Jahren)		299	auch im Teil D2 betroffen
145	1/1	1.6.2	Amtsgericht Regensburg	Frauenzell	726	Brennberg	Frauenzell	214	10380	Landwirtschaft	Wiederherstellungsfläche	W4a	Eingriffsnahe Kompensation von Gruenlaendern (Wiederherstellung in 4-9 Jahren)		4	auch im Teil D2 betroffen
74	1/1	1.6.2	Amtsgericht Regensburg	Frauenzell	490	Brennberg	Frauenzell	215	490	Gehölz; Weg; Straßenverkehr; Landwirtschaft	Wiederherstellungsfläche	W1b	Eingriffsnahe Kompensation von Gebueschen, Gehoelzen, Einzelbaumen (Wiederherstellung in > 9 Jahren)	13		auch im Teil D2 betroffen
74	1/1	1.6.2	Amtsgericht Regensburg	Frauenzell	490	Brennberg	Frauenzell	223	6808	Gehölz; Weg; Straßenverkehr; Fläche besonderer funktionaler Prägung	Wiederherstellungsfläche	W1b	Eingriffsnahe Kompensation von Gebueschen, Gehoelzen, Einzelbaumen (Wiederherstellung in > 9 Jahren)	214		auch im Teil D2 betroffen
74	1/1	1.6.2	Amtsgericht Regensburg	Frauenzell	490	Brennberg	Frauenzell	223	6808	Gehölz; Weg; Straßenverkehr; Fläche besonderer funktionaler Prägung	Ausgleichsfläche	A1	Anpflanzung von mesophilen Gebueschen und Hecken	94		auch im Teil D2 betroffen
74	1/1	1.6.2	Amtsgericht Regensburg	Frauenzell	490	Brennberg	Frauenzell	223	6808	Gehölz; Weg; Straßenverkehr; Fläche besonderer funktionaler Prägung	Wiederherstellungsfläche	W1a	Eingriffsnahe Kompensation von Gebueschen, Gehoelzen, Einzelbaumen (Wiederherstellung in 4-9 Jahren)		115	auch im Teil D2 betroffen

Eigentümer- Schlüsselnummer	Miteigentumsanteil	Zuordnung Unterlage Teil I	Grundbuch													Flächenanspruchnahme		Bemerkung
			Amtsgericht	Bezirk	Blatt	Stadt / Gemeinde	Gemarkung	Flurstück	Fläche	Nutzungsart	Art	Nr.	Beschreibung	[m²]				
														dauerhaft	temporär			
74	1/1	1.6.2	Amtsgericht Regensburg	Frauenzell	490	Brennberg	Frauenzell	223	6808	Gehölz; Weg; Straßenverkehr; Fläche besonderer funktionaler Prägung	Wiederherstellungsfläche	W3a	Eingriffsnahe Kompensation von Gruenlaendern (Wiederherstellung in 4-9 Jahren)		7	auch im Teil D2 betroffen		
74	1/1	1.6.2	Amtsgericht Regensburg	Frauenzell	490	Brennberg	Frauenzell	223	6808	Gehölz; Weg; Straßenverkehr; Fläche besonderer funktionaler Prägung	Wiederherstellungsfläche	W4a	Eingriffsnahe Kompensation von Gruenlaendern (Wiederherstellung in 4-9 Jahren)		123	auch im Teil D2 betroffen		
74	1/1	1.6.2	Amtsgericht Regensburg	Frauenzell	490	Brennberg	Frauenzell	223	6808	Gehölz; Weg; Straßenverkehr; Fläche besonderer funktionaler Prägung	Wiederherstellungsfläche	W3b	Eingriffsnahe Kompensation von Gruenlaendern (Wiederherstellung in > 9 Jahren)	59		auch im Teil D2 betroffen		
142	1/1	1.6.2	Amtsgericht Regensburg	Frauenzell	577	Brennberg	Frauenzell	225	15815	Unland Vegetationslosefläche; Gehölz; gemischte Nutzung; Straßenverkehr; Fließgewässer; Landwirtschaft	Wiederherstellungsfläche	W3a	Eingriffsnahe Kompensation von Gruenlaendern (Wiederherstellung in 4-9 Jahren)		74	auch im Teil D2 betroffen		
142	1/1	1.6.2	Amtsgericht Regensburg	Frauenzell	577	Brennberg	Frauenzell	225	15815	Unland Vegetationslosefläche; Gehölz; gemischte Nutzung; Straßenverkehr; Fließgewässer; Landwirtschaft	Wiederherstellungsfläche	W1b	Eingriffsnahe Kompensation von Gebueschen, Gehoelzen, Einzelbaumen (Wiederherstellung in > 9 Jahren)	6		auch im Teil D2 betroffen		
152	1/2	1.6.2	Amtsgericht Regensburg	Frauenzell	597	Brennberg	Frauenzell	226	7659	Stehendes Gewässer; Fließgewässer; Landwirtschaft	Wiederherstellungsfläche	W3a	Eingriffsnahe Kompensation von Gruenlaendern (Wiederherstellung in 4-9 Jahren)		4	auch im Teil D2 betroffen		
151	1/2	1.6.2	Amtsgericht Regensburg	Frauenzell	597	Brennberg	Frauenzell	226	7659	Stehendes Gewässer; Fließgewässer; Landwirtschaft	Wiederherstellungsfläche	W3a	Eingriffsnahe Kompensation von Gruenlaendern (Wiederherstellung in 4-9 Jahren)		4	auch im Teil D2 betroffen		
74	1/1	1.6.2	Amtsgericht Regensburg	Frauenzell	490	Brennberg	Frauenzell	227	1834	Unland Vegetationslosefläche; Gehölz; Industrie und Gewerbefläche; gemischte Nutzung; Weg; Fließgewässer; Landwirtschaft	Wiederherstellungsfläche	W1b	Eingriffsnahe Kompensation von Gebueschen, Gehoelzen, Einzelbaumen (Wiederherstellung in > 9 Jahren)	3		auch im Teil D2 betroffen		
146	1/2	1.6.2	Amtsgericht Regensburg	Frauenzell	574	Brennberg	Frauenzell	228	12195	Gehölz; Landwirtschaft	Wiederherstellungsfläche	W1b	Eingriffsnahe Kompensation von Gebueschen, Gehoelzen, Einzelbaumen (Wiederherstellung in > 9 Jahren)	315		auch im Teil D2 betroffen		
153	1/2	1.6.2	Amtsgericht Regensburg	Frauenzell	574	Brennberg	Frauenzell	228	12195	Gehölz; Landwirtschaft	Wiederherstellungsfläche	W1b	Eingriffsnahe Kompensation von Gebueschen, Gehoelzen, Einzelbaumen (Wiederherstellung in > 9 Jahren)	315		auch im Teil D2 betroffen		
146	1/2	1.6.2	Amtsgericht Regensburg	Frauenzell	574	Brennberg	Frauenzell	228	12195	Gehölz; Landwirtschaft	Wiederherstellungsfläche	W1a	Eingriffsnahe Kompensation von Gebueschen, Gehoelzen, Einzelbaumen (Wiederherstellung in 4-9 Jahren)		92	auch im Teil D2 betroffen		
153	1/2	1.6.2	Amtsgericht Regensburg	Frauenzell	574	Brennberg	Frauenzell	228	12195	Gehölz; Landwirtschaft	Wiederherstellungsfläche	W1a	Eingriffsnahe Kompensation von Gebueschen, Gehoelzen, Einzelbaumen (Wiederherstellung in 4-9 Jahren)		92	auch im Teil D2 betroffen		
146	1/2	1.6.2	Amtsgericht Regensburg	Frauenzell	574	Brennberg	Frauenzell	228	12195	Gehölz; Landwirtschaft	Wiederherstellungsfläche	W3b	Eingriffsnahe Kompensation von Gruenlaendern (Wiederherstellung in > 9 Jahren)	65		auch im Teil D2 betroffen		
153	1/2	1.6.2	Amtsgericht Regensburg	Frauenzell	574	Brennberg	Frauenzell	228	12195	Gehölz; Landwirtschaft	Wiederherstellungsfläche	W3b	Eingriffsnahe Kompensation von Gruenlaendern (Wiederherstellung in > 9 Jahren)	65		auch im Teil D2 betroffen		
141	1/2	1.6.2	Amtsgericht Regensburg	Frauenzell	573	Brennberg	Frauenzell	230	8460	Gehölz; Landwirtschaft		CEF	17	Etablierung eines Randstreifens mit wertgebenden Wirtspflanzen		3823		
140	1/2	1.6.2	Amtsgericht Regensburg	Frauenzell	573	Brennberg	Frauenzell	230	8460	Gehölz; Landwirtschaft		CEF	17	Etablierung eines Randstreifens mit wertgebenden Wirtspflanzen		3823		
141	1/2	1.6.2	Amtsgericht Regensburg	Frauenzell	573	Brennberg	Frauenzell	230	8460	Gehölz; Landwirtschaft	Wiederherstellungsfläche	W1a	Eingriffsnahe Kompensation von Gebueschen, Gehoelzen, Einzelbaumen (Wiederherstellung in 4-9 Jahren)		33	auch im Teil D2 betroffen		
140	1/2	1.6.2	Amtsgericht Regensburg	Frauenzell	573	Brennberg	Frauenzell	230	8460	Gehölz; Landwirtschaft	Wiederherstellungsfläche	W1a	Eingriffsnahe Kompensation von Gebueschen, Gehoelzen, Einzelbaumen (Wiederherstellung in 4-9 Jahren)		33	auch im Teil D2 betroffen		
141	1/2	1.6.2	Amtsgericht Regensburg	Frauenzell	573	Brennberg	Frauenzell	230	8460	Gehölz; Landwirtschaft	Ausgleichsfläche	A1	Anpflanzung von mesophilen Gebueschen und Hecken	1		auch im Teil D2 betroffen		
140	1/2	1.6.2	Amtsgericht Regensburg	Frauenzell	573	Brennberg	Frauenzell	230	8460	Gehölz; Landwirtschaft	Ausgleichsfläche	A1	Anpflanzung von mesophilen Gebueschen und Hecken	1		auch im Teil D2 betroffen		
141	1/2	1.6.2	Amtsgericht Regensburg	Frauenzell	573	Brennberg	Frauenzell	230	8460	Gehölz; Landwirtschaft	Wiederherstellungsfläche	W3b	Eingriffsnahe Kompensation von Gruenlaendern (Wiederherstellung in > 9 Jahren)	1556		auch im Teil D2 betroffen		
140	1/2	1.6.2	Amtsgericht Regensburg	Frauenzell	573	Brennberg	Frauenzell	230	8460	Gehölz; Landwirtschaft	Wiederherstellungsfläche	W3b	Eingriffsnahe Kompensation von Gruenlaendern (Wiederherstellung in > 9 Jahren)	1556		auch im Teil D2 betroffen		
141	1/2	1.6.2	Amtsgericht Regensburg	Frauenzell	573	Brennberg	Frauenzell	230	8460	Gehölz; Landwirtschaft	Wiederherstellungsfläche	W3a	Eingriffsnahe Kompensation von Gruenlaendern (Wiederherstellung in 4-9 Jahren)		2514	auch im Teil D2 betroffen		
140	1/2	1.6.2	Amtsgericht Regensburg	Frauenzell	573	Brennberg	Frauenzell	230	8460	Gehölz; Landwirtschaft	Wiederherstellungsfläche	W3a	Eingriffsnahe Kompensation von Gruenlaendern (Wiederherstellung in 4-9 Jahren)		2514	auch im Teil D2 betroffen		
146	1/1	1.6.2	Amtsgericht Regensburg	Frauenzell	565	Brennberg	Frauenzell	231	7072	Gehölz; Landwirtschaft		CEF	17	Etablierung eines Randstreifens mit wertgebenden Wirtspflanzen		2287	auch im Teil D2 betroffen	
146	1/1	1.6.2	Amtsgericht Regensburg	Frauenzell	565	Brennberg	Frauenzell	231	7072	Gehölz; Landwirtschaft	Wiederherstellungsfläche	W1b	Eingriffsnahe Kompensation von Gebueschen, Gehoelzen, Einzelbaumen (Wiederherstellung in > 9 Jahren)	35		auch im Teil D2 betroffen		
146	1/1	1.6.2	Amtsgericht Regensburg	Frauenzell	565	Brennberg	Frauenzell	231	7072	Gehölz; Landwirtschaft	Ausgleichsfläche	A1	Anpflanzung von mesophilen Gebueschen und Hecken	30		auch im Teil D2 betroffen		
146	1/1	1.6.2	Amtsgericht Regensburg	Frauenzell	565	Brennberg	Frauenzell	231	7072	Gehölz; Landwirtschaft	Wiederherstellungsfläche	W3b	Eingriffsnahe Kompensation von Gruenlaendern (Wiederherstellung in > 9 Jahren)	62		auch im Teil D2 betroffen		
146	1/1	1.6.2	Amtsgericht Regensburg	Frauenzell	565	Brennberg	Frauenzell	231	7072	Gehölz; Landwirtschaft	Wiederherstellungsfläche	W3a	Eingriffsnahe Kompensation von Gruenlaendern (Wiederherstellung in 4-9 Jahren)		2387	auch im Teil D2 betroffen		

Eigentümer- Schlüsselnummer	Miteigentumsanteil	Zuordnung Unterlage Teil I	Grundbuch											Flächenanspruchnahme		Bemerkung
			Amtsgericht	Bezirk	Blatt	Stadt / Gemeinde	Gemarkung	Flurstück	Fläche	Nutzungsart	Art	Nr.	Beschreibung	[m²]		
														dauerhaft	temporär	
136	1/2	1.6.2	Amtsgericht Regensburg	Frauenzell	569	Brennberg	Frauenzell	233	6729	Gehölz; Fließgewässer; Landwirtschaft	Wiederherstellungsfläche	W1b	Eingriffsnahe Kompensation von Gebueschen, Gehoelzen, Einzelbaumen (Wiederherstellung in > 9 Jahren)	161		auch im Teil D2 betroffen
137	1/2	1.6.2	Amtsgericht Regensburg	Frauenzell	569	Brennberg	Frauenzell	233	6729	Gehölz; Fließgewässer; Landwirtschaft	Wiederherstellungsfläche	W1b	Eingriffsnahe Kompensation von Gebueschen, Gehoelzen, Einzelbaumen (Wiederherstellung in > 9 Jahren)	161		auch im Teil D2 betroffen
136	1/2	1.6.2	Amtsgericht Regensburg	Frauenzell	569	Brennberg	Frauenzell	233	6729	Gehölz; Fließgewässer; Landwirtschaft	Ausgleichsfläche	A1	Anpflanzung von mesophilen Gebueschen und Hecken	796		auch im Teil D2 betroffen
137	1/2	1.6.2	Amtsgericht Regensburg	Frauenzell	569	Brennberg	Frauenzell	233	6729	Gehölz; Fließgewässer; Landwirtschaft	Ausgleichsfläche	A1	Anpflanzung von mesophilen Gebueschen und Hecken	796		auch im Teil D2 betroffen
136	1/2	1.6.2	Amtsgericht Regensburg	Frauenzell	569	Brennberg	Frauenzell	233	6729	Gehölz; Fließgewässer; Landwirtschaft	Ausgleichsfläche	A2	Anpflanzung von Waldmaenteln frischer bis maessig trockener Standorte	712		auch im Teil D2 betroffen
137	1/2	1.6.2	Amtsgericht Regensburg	Frauenzell	569	Brennberg	Frauenzell	233	6729	Gehölz; Fließgewässer; Landwirtschaft	Ausgleichsfläche	A2	Anpflanzung von Waldmaenteln frischer bis maessig trockener Standorte	712		auch im Teil D2 betroffen
136	1/2	1.6.2	Amtsgericht Regensburg	Frauenzell	569	Brennberg	Frauenzell	233	6729	Gehölz; Fließgewässer; Landwirtschaft	Wiederherstellungsfläche	W3a	Eingriffsnahe Kompensation von Gruenlaendern (Wiederherstellung in 4-9 Jahren)		1	auch im Teil D2 betroffen
137	1/2	1.6.2	Amtsgericht Regensburg	Frauenzell	569	Brennberg	Frauenzell	233	6729	Gehölz; Fließgewässer; Landwirtschaft	Wiederherstellungsfläche	W3a	Eingriffsnahe Kompensation von Gruenlaendern (Wiederherstellung in 4-9 Jahren)		1	auch im Teil D2 betroffen
147	1/1	1.6.2	Amtsgericht Regensburg	Frauenzell	568	Brennberg	Frauenzell	255	46878	Unland Vegetationslosefläche; Gehölz; gemischte Nutzung; Fließgewässer; Landwirtschaft	CEF	13	Anbringen von Kästen (Haselmauskobel)		46878	auch im Teil D2 betroffen
147	1/1	1.6.2	Amtsgericht Regensburg	Frauenzell	568	Brennberg	Frauenzell	255	46878	Unland Vegetationslosefläche; Gehölz; gemischte Nutzung; Fließgewässer; Landwirtschaft	CEF	5b	Anlage von Ausgleichshabitaten - Anlage Gebüsch		1583	auch im Teil D2 betroffen
147	1/1	1.6.2	Amtsgericht Regensburg	Frauenzell	568	Brennberg	Frauenzell	255	46878	Unland Vegetationslosefläche; Gehölz; gemischte Nutzung; Fließgewässer; Landwirtschaft	CEF	5a, 6, 7	Anlage von Ausgleichshabitaten Schaffung von Eiablageplätzen Aufwertung der Lebensräume f. Rept.		1307	
147	1/1	1.6.2	Amtsgericht Regensburg	Frauenzell	568	Brennberg	Frauenzell	255	46878	Unland Vegetationslosefläche; Gehölz; gemischte Nutzung; Fließgewässer; Landwirtschaft	Wiederherstellungsfläche	W1b	Eingriffsnahe Kompensation von Gebueschen, Gehoelzen, Einzelbaumen (Wiederherstellung in > 9 Jahren)	40		auch im Teil D2 betroffen
147	1/1	1.6.2	Amtsgericht Regensburg	Frauenzell	568	Brennberg	Frauenzell	255	46878	Unland Vegetationslosefläche; Gehölz; gemischte Nutzung; Fließgewässer; Landwirtschaft	Ausgleichsfläche	A1	Anpflanzung von mesophilen Gebueschen und Hecken	44		auch im Teil D2 betroffen
147	1/1	1.6.2	Amtsgericht Regensburg	Frauenzell	568	Brennberg	Frauenzell	255	46878	Unland Vegetationslosefläche; Gehölz; gemischte Nutzung; Fließgewässer; Landwirtschaft	Wiederherstellungsfläche	W3a	Eingriffsnahe Kompensation von Gruenlaendern (Wiederherstellung in 4-9 Jahren)		292	auch im Teil D2 betroffen
147	1/1	1.6.2	Amtsgericht Regensburg	Frauenzell	568	Brennberg	Frauenzell	255	46878	Unland Vegetationslosefläche; Gehölz; gemischte Nutzung; Fließgewässer; Landwirtschaft	Wiederherstellungsfläche	W5a	Eingriffsnahe Kompensation von oeffentlichen Anlagen (Wiederherstellung in 4-9 Jahren)		3	auch im Teil D2 betroffen
142	1/1	1.6.2	Amtsgericht Regensburg	Frauenzell	577	Brennberg	Frauenzell	357	7360	Wald	CEF	13	Anbringen von Kästen (Haselmauskobel)		7360	auch im Teil D2 betroffen
131	1/1	1.6.2	Amtsgericht Regensburg	Frauenzell	510	Brennberg	Frauenzell	143/2	532	Gehölz	Wiederherstellungsfläche	W1b	Eingriffsnahe Kompensation von Gebueschen, Gehoelzen, Einzelbaumen (Wiederherstellung in > 9 Jahren)	212		auch im Teil D2 betroffen
131	1/1	1.6.2	Amtsgericht Regensburg	Frauenzell	510	Brennberg	Frauenzell	143/2	532	Gehölz	Ausgleichsfläche	A1	Anpflanzung von mesophilen Gebueschen und Hecken	170		auch im Teil D2 betroffen
136	1/2	1.6.2	Amtsgericht Regensburg	Frauenzell	569	Brennberg	Frauenzell	185/4	30407	Wald; Landwirtschaft	Wiederherstellungsfläche	W1a	Eingriffsnahe Kompensation von Gebueschen, Gehoelzen, Einzelbaumen (Wiederherstellung in 4-9 Jahren)		3	auch im Teil D2 betroffen
137	1/2	1.6.2	Amtsgericht Regensburg	Frauenzell	569	Brennberg	Frauenzell	185/4	30407	Wald; Landwirtschaft	Wiederherstellungsfläche	W1a	Eingriffsnahe Kompensation von Gebueschen, Gehoelzen, Einzelbaumen (Wiederherstellung in 4-9 Jahren)		3	auch im Teil D2 betroffen
136	1/2	1.6.2	Amtsgericht Regensburg	Frauenzell	569	Brennberg	Frauenzell	185/4	30407	Wald; Landwirtschaft	Ausgleichsfläche	A1	Anpflanzung von mesophilen Gebueschen und Hecken	2		auch im Teil D2 betroffen
137	1/2	1.6.2	Amtsgericht Regensburg	Frauenzell	569	Brennberg	Frauenzell	185/4	30407	Wald; Landwirtschaft	Ausgleichsfläche	A1	Anpflanzung von mesophilen Gebueschen und Hecken	2		auch im Teil D2 betroffen
136	1/2	1.6.2	Amtsgericht Regensburg	Frauenzell	569	Brennberg	Frauenzell	185/4	30407	Wald; Landwirtschaft	Wiederherstellungsfläche	W1b	Eingriffsnahe Kompensation von Gebueschen, Gehoelzen, Einzelbaumen (Wiederherstellung in > 9 Jahren)	16		auch im Teil D2 betroffen
137	1/2	1.6.2	Amtsgericht Regensburg	Frauenzell	569	Brennberg	Frauenzell	185/4	30407	Wald; Landwirtschaft	Wiederherstellungsfläche	W1b	Eingriffsnahe Kompensation von Gebueschen, Gehoelzen, Einzelbaumen (Wiederherstellung in > 9 Jahren)	16		auch im Teil D2 betroffen
135	1/1	1.6.2	Amtsgericht Regensburg	Frauenzell	636	Brennberg	Frauenzell	185/5	25398	Gehölz; Wald; Fließgewässer; Landwirtschaft	CEF	8	Anbringung von Ersatzquartieren Fledermäuse	25398		auch im Teil D2 betroffen
135	1/1	1.6.2	Amtsgericht Regensburg	Frauenzell	636	Brennberg	Frauenzell	185/5	25398	Gehölz; Wald; Fließgewässer; Landwirtschaft	CEF	8	Tabuzone		25398	auch im Teil D2 betroffen
135	1/1	1.6.2	Amtsgericht Regensburg	Frauenzell	636	Brennberg	Frauenzell	185/5	25398	Gehölz; Wald; Fließgewässer; Landwirtschaft	CEF	13	Anbringen von Kästen (Haselmauskobel)		25398	
135	1/1	1.6.2	Amtsgericht Regensburg	Frauenzell	636	Brennberg	Frauenzell	185/5	25398	Gehölz; Wald; Fließgewässer; Landwirtschaft	CEF	5b	Anlage von Ausgleichshabitaten - Anlage Gebüsch		255	
135	1/1	1.6.2	Amtsgericht Regensburg	Frauenzell	636	Brennberg	Frauenzell	185/5	25398	Gehölz; Wald; Fließgewässer; Landwirtschaft	Wiederherstellungsfläche	W3b	Eingriffsnahe Kompensation von Gruenlaendern (Wiederherstellung in > 9 Jahren)	308		auch im Teil D2 betroffen

Eigentümer- Schlüsselnummer	Miteigentumsanteil	Zuordnung Unterlage Teil I	Grundbuch											Flächenanspruchnahme		Bemerkung
			Amtsgericht	Bezirk	Blatt	Stadt / Gemeinde	Gemarkung	Flurstück	Fläche	Nutzungsart	Art	Nr.	Beschreibung	[m²]		
														dauerhaft	temporär	
135	1/1	1.6.2	Amtsgericht Regensburg	Frauenzell	636	Brennberg	Frauenzell	185/5	25398	Gehölz; Wald; Fließgewässer; Landwirtschaft	Wiederherstellungsfläche	W1b	Eingriffsnahe Kompensation von Gebueschen, Gehoelzen, Einzelbaumen (Wiederherstellung in > 9 Jahren)	191		auch im Teil D2 betroffen
135	1/1	1.6.2	Amtsgericht Regensburg	Frauenzell	636	Brennberg	Frauenzell	185/5	25398	Gehölz; Wald; Fließgewässer; Landwirtschaft	Ausgleichsfläche	A1	Anpflanzung von mesophilen Gebueschen und Hecken	26		auch im Teil D2 betroffen
135	1/1	1.6.2	Amtsgericht Regensburg	Frauenzell	636	Brennberg	Frauenzell	185/5	25398	Gehölz; Wald; Fließgewässer; Landwirtschaft	Wiederherstellungsfläche	W3a	Eingriffsnahe Kompensation von Gruenlaendern (Wiederherstellung in 4-9 Jahren)		134	auch im Teil D2 betroffen
150	1/1	1.6.2	Amtsgericht Regensburg	Frauenzell	703	Brennberg	Frauenzell	198/1	1746	Landwirtschaft	CEF	17	Etablierung eines Randstreifens mit wertgebenden Wirtspflanzen		1265	
150	1/1	1.6.2	Amtsgericht Regensburg	Frauenzell	703	Brennberg	Frauenzell	198/1	1746	Landwirtschaft	Wiederherstellungsfläche	W3b	Eingriffsnahe Kompensation von Gruenlaendern (Wiederherstellung in > 9 Jahren)	25		auch im Teil D2 betroffen
150	1/1	1.6.2	Amtsgericht Regensburg	Frauenzell	703	Brennberg	Frauenzell	198/1	1746	Landwirtschaft	Wiederherstellungsfläche	W3a	Eingriffsnahe Kompensation von Gruenlaendern (Wiederherstellung in > 9 Jahren)		287	auch im Teil D2 betroffen
233	1/1	1.6.2	Amtsgericht Regensburg	Frauenzell	704	Brennberg	Frauenzell	198/2	1746	Landwirtschaft	CEF	17	Etablierung eines Randstreifens mit wertgebenden Wirtspflanzen		1557	
233	1/1	1.6.2	Amtsgericht Regensburg	Frauenzell	704	Brennberg	Frauenzell	198/2	1746	Landwirtschaft	CEF	5b	Anlage von Ausgleichshabitaten - Anlage Gebüsch		298	
74	1/1	1.6.2	Amtsgericht Regensburg	Frauenzell	622	Brennberg	Frauenzell	225/1	2672	Unland Vegetationslosefläche; Gehölz; Fließgewässer; Landwirtschaft	Wiederherstellungsfläche	W3a	Eingriffsnahe Kompensation von Gruenlaendern (Wiederherstellung in 4-9 Jahren)		67	auch im Teil D2 betroffen
74	1/1	1.6.2	Amtsgericht Regensburg	Frauenzell	622	Brennberg	Frauenzell	225/1	2672	Unland Vegetationslosefläche; Gehölz; Fließgewässer; Landwirtschaft	Wiederherstellungsfläche	W2b	Eingriffsnahe Kompensation von Gewaesserstrukturen (Wiederherstellung in > 9 Jahren)	4		auch im Teil D2 betroffen
74	1/1	1.6.2	Amtsgericht Regensburg	Frauenzell	622	Brennberg	Frauenzell	225/1	2672	Unland Vegetationslosefläche; Gehölz; Fließgewässer; Landwirtschaft	Wiederherstellungsfläche	W1b	Eingriffsnahe Kompensation von Gebueschen, Gehoelzen, Einzelbaumen (Wiederherstellung in > 9 Jahren)	14		auch im Teil D2 betroffen
13	1/1	1.6.2	Amtsgericht Regensburg	Frauenzell	508	Brennberg	Frauenzell	96/4	15990	Unland Vegetationslosefläche; Gehölz; Weg; Straßenverkehr	Wiederherstellungsfläche	W3b	Eingriffsnahe Kompensation von Gruenlaendern (Wiederherstellung in > 9 Jahren)	28		auch im Teil D2 betroffen
13	1/1	1.6.2	Amtsgericht Regensburg	Frauenzell	508	Brennberg	Frauenzell	96/4	15990	Unland Vegetationslosefläche; Gehölz; Weg; Straßenverkehr	Wiederherstellungsfläche	W4b	Eingriffsnahe Kompensation von Gruenlaendern (Wiederherstellung in > 9 Jahren)	32		auch im Teil D2 betroffen
97	1/1	1.6.2	Amtsgericht Regensburg	Forstmühler Forst	437	Forstmühler Forst	Forstmühler Forst	20	9494549	Unland Vegetationslosefläche; gemischte Nutzung; Wald; Stehendes Gewässer; Weg; Fließgewässer; Fläche besonderer funktionaler Prägung; Tagebau Grube Steinbruch; Landwirtschaft	CEF	19a	Anbringung von künstlichen Nisthilfen für Horstbrüter		9494549	auch im Teil D2 betroffen
211	1/1	1.6.2	Amtsgericht Regensburg	Geisling	1180	Pfatter	Geisling	465	24036	Unland Vegetationslosefläche; Gehölz; Wald; Weg; Fließgewässer	Wiederherstellungsfläche	W2b	Eingriffsnahe Kompensation von Gewaesserstrukturen (Wiederherstellung in > 9 Jahren)	3		auch im Teil D2 betroffen
211	1/1	1.6.2	Amtsgericht Regensburg	Geisling	1180	Pfatter	Geisling	465	24036	Unland Vegetationslosefläche; Gehölz; Wald; Weg; Fließgewässer	Wiederherstellungsfläche	W1b	Eingriffsnahe Kompensation von Gebueschen, Gehoelzen, Einzelbaumen (Wiederherstellung in > 9 Jahren)	3		auch im Teil D2 betroffen
211	1/1	1.6.2	Amtsgericht Regensburg	Geisling	1180	Pfatter	Geisling	465	24036	Unland Vegetationslosefläche; Gehölz; Wald; Weg; Fließgewässer	Wiederherstellungsfläche	W6	Eingriffsnahe Kompensation von Roerichtbestaenden	2		auch im Teil D2 betroffen
229	1/1	1.6.2	Amtsgericht Regensburg	Geisling	1249	Pfatter	Geisling	529	13151	Landwirtschaft	CEF	24a	Anlage von Lerchen- und Blühenstern auf Ackerflächen für die Feldlerche u. Wiesenschafstelze		13152	auch im Teil D2 betroffen
207	1/1	1.6.2	Amtsgericht Regensburg	Geisling	1133	Pfatter	Geisling	536	5814	Unland Vegetationslosefläche; Weg	Wiederherstellungsfläche	W1b	Eingriffsnahe Kompensation von Gebueschen, Gehoelzen, Einzelbaumen (Wiederherstellung in > 9 Jahren)	27		auch im Teil D2 betroffen
207	1/1	1.6.2	Amtsgericht Regensburg	Geisling	1133	Pfatter	Geisling	546	1243	Unland Vegetationslosefläche; gemischte Nutzung; Weg; Fließgewässer; Landwirtschaft	Wiederherstellungsfläche	W1b	Eingriffsnahe Kompensation von Gebueschen, Gehoelzen, Einzelbaumen (Wiederherstellung in > 9 Jahren)	2		auch im Teil D2 betroffen
227	1/1	1.6.2	Amtsgericht Regensburg	Geisling	1154	Pfatter	Geisling	547	13728	Unland Vegetationslosefläche; Gehölz; Fließgewässer; Landwirtschaft	Wiederherstellungsfläche	W1b	Eingriffsnahe Kompensation von Gebueschen, Gehoelzen, Einzelbaumen (Wiederherstellung in > 9 Jahren)	46		auch im Teil D2 betroffen
207	1/1	1.6.2	Amtsgericht Regensburg	Geisling	1133	Pfatter	Geisling	555	4308	Unland Vegetationslosefläche; Gehölz; Fließgewässer; Landwirtschaft	Wiederherstellungsfläche	W1b	Eingriffsnahe Kompensation von Gebueschen, Gehoelzen, Einzelbaumen (Wiederherstellung in > 9 Jahren)	32		auch im Teil D2 betroffen
207	1/1	1.6.2	Amtsgericht Regensburg	Geisling	1133	Pfatter	Geisling	556	5753	Gehölz; gemischte Nutzung; Weg; Fließgewässer	Wiederherstellungsfläche	W1b	Eingriffsnahe Kompensation von Gebueschen, Gehoelzen, Einzelbaumen (Wiederherstellung in > 9 Jahren)	15		auch im Teil D2 betroffen
248	1/1	1.6.2	Amtsgericht Regensburg	Geisling	830	Pfatter	Geisling	592	21585	Unland Vegetationslosefläche; Weg; Landwirtschaft	CEF	24a	Anlage von Lerchen- und Blühenstern auf Ackerflächen für die Feldlerche u. Wiesenschafstelze		11426	auch im Teil D2 betroffen
207	1/1	1.6.2	Amtsgericht Regensburg	Geisling	1133	Pfatter	Geisling	599	2252	Gehölz; Landwirtschaft	Wiederherstellungsfläche	W1b	Eingriffsnahe Kompensation von Gebueschen, Gehoelzen, Einzelbaumen (Wiederherstellung in > 9 Jahren)	32		auch im Teil D2 betroffen
252	1/1	1.6.2	Amtsgericht Regensburg	Geisling	905	Pfatter	Geisling	606	47947	Landwirtschaft	CEF	24a	Anlage von Lerchen- und Blühenstern auf Ackerflächen für die Feldlerche u. Wiesenschafstelze		21289	auch im Teil D2 betroffen
207	1/1	1.6.2	Amtsgericht Regensburg	Geisling	1134	Pfatter	Geisling	642	1764	Gehölz; Weg	Wiederherstellungsfläche	W1b	Eingriffsnahe Kompensation von Gebueschen, Gehoelzen, Einzelbaumen (Wiederherstellung in > 9 Jahren)	23		auch im Teil D2 betroffen
207	1/1	1.6.2	Amtsgericht Regensburg	Geisling	1134	Pfatter	Geisling	642	1764	Gehölz; Weg	Wiederherstellungsfläche	W4b	Eingriffsnahe Kompensation von Gruenlaendern (Wiederherstellung in > 9 Jahren)	11		auch im Teil D2 betroffen
207	1/1	1.6.2	Amtsgericht Regensburg	Geisling	1134	Pfatter	Geisling	646	738	Unland Vegetationslosefläche; Weg; Landwirtschaft	Wiederherstellungsfläche	W3a	Eingriffsnahe Kompensation von Gruenlaendern (Wiederherstellung in 4-9 Jahren)		13	auch im Teil D2 betroffen

Eigentümer- Schlüsselnummer	Miteigentumsanteil	Zuordnung Unterlage Teil I	Grundbuch											Flächenanspruchnahme		Bemerkung
			Amtsgericht	Bezirk	Blatt	Stadt / Gemeinde	Gemarkung	Flurstück	Fläche	Nutzungsart	Art	Nr.	Beschreibung	[m²]		
														dauerhaft	temporär	
207	1/1	I 6.2	Amtsgericht Regensburg	Geisling	1134	Pfatter	Geisling	646	738	Unland Vegetationslosefläche; Weg; Landwirtschaft	Wiederherstellungsfläche	W3b	Eingriffsnahe Kompensation von Gruenlaendern (Wiederherstellung in > 9 Jahren)	22		auch im Teil D2 betroffen
207	1/1	I 6.2	Amtsgericht Regensburg	Geisling	1134	Pfatter	Geisling	652	4053	Unland Vegetationslosefläche; Weg	Wiederherstellungsfläche	W1b	Eingriffsnahe Kompensation von Gebueschen, Gehoelzen, Einzelbaumen (Wiederherstellung in > 9 Jahren)	1		auch im Teil D2 betroffen
15	1/1	I 6.2	Amtsgericht Regensburg	Geisling	760	Pfatter	Geisling	764	104183	Gehölz; Weg; Straßenverkehr; Landwirtschaft	Wiederherstellungsfläche	W4b	Eingriffsnahe Kompensation von Gruenlaendern (Wiederherstellung in > 9 Jahren)	2		auch im Teil D2 betroffen
15	1/1	I 6.2	Amtsgericht Regensburg	Geisling	760	Pfatter	Geisling	764	104183	Gehölz; Weg; Straßenverkehr; Landwirtschaft	Wiederherstellungsfläche	W4b	Eingriffsnahe Kompensation von Gruenlaendern (Wiederherstellung in > 9 Jahren)	2		auch im Teil D2 betroffen
216	1/1	I 6.2	Amtsgericht Regensburg	Geisling	879	Pfatter	Geisling	768	89303	Landwirtschaft	CEF	24a	Anlage von Lerchen- und Blühenstern auf Ackerflächen für die Feldlerche u. Wiesenschaftstelze		20237	auch im Teil D2 betroffen
248	1/1	I 6.2	Amtsgericht Regensburg	Geisling	1044	Pfatter	Geisling	785	29499	Landwirtschaft	CEF	24a	Anlage von Lerchen- und Blühenstern auf Ackerflächen für die Feldlerche u. Wiesenschaftstelze		12070	auch im Teil D2 betroffen
216	1/1	I 6.2	Amtsgericht Regensburg	Geisling	879	Pfatter	Geisling	790	142266	Unland Vegetationslosefläche; Weg; Landwirtschaft	CEF	22a	Nutzungsextensivierung mit Wiedervernässungsmaßnahmen	57860		
208	1/1	I 6.2	Amtsgericht Regensburg	Geisling	820	Pfatter	Geisling	797	168750	Unland Vegetationslosefläche; Landwirtschaft	CEF	24a	Anlage von Lerchen- und Blühenstern auf Ackerflächen für die Feldlerche u. Wiesenschaftstelze		58348	auch im Teil D2 betroffen
252	1/1	I 6.2	Amtsgericht Regensburg	Geisling	905	Pfatter	Geisling	1075	1910	Landwirtschaft	CEF	24a	Anlage von Lerchen- und Blühenstern auf Ackerflächen für die Feldlerche u. Wiesenschaftstelze		1845	
252	1/1	I 6.2	Amtsgericht Regensburg	Geisling	905	Pfatter	Geisling	1078	5491	Unland Vegetationslosefläche; Gehölz; Weg; Landwirtschaft	CEF	24a	Anlage von Lerchen- und Blühenstern auf Ackerflächen für die Feldlerche u. Wiesenschaftstelze		5491	auch im Teil D2 betroffen
252	1/1	I 6.2	Amtsgericht Regensburg	Geisling	905	Pfatter	Geisling	1079	2369	Unland Vegetationslosefläche; Gehölz; Weg; Landwirtschaft	CEF	24a	Anlage von Lerchen- und Blühenstern auf Ackerflächen für die Feldlerche u. Wiesenschaftstelze		2370	
252	1/1	I 6.2	Amtsgericht Regensburg	Geisling	905	Pfatter	Geisling	1080	3170	Unland Vegetationslosefläche; Gehölz; Weg; Landwirtschaft	CEF	24a	Anlage von Lerchen- und Blühenstern auf Ackerflächen für die Feldlerche u. Wiesenschaftstelze		3169	auch im Teil D2 betroffen
252	1/1	I 6.2	Amtsgericht Regensburg	Geisling	905	Pfatter	Geisling	1083	720	Landwirtschaft	CEF	24a	Anlage von Lerchen- und Blühenstern auf Ackerflächen für die Feldlerche u. Wiesenschaftstelze		721	auch im Teil D2 betroffen
252	1/1	I 6.2	Amtsgericht Regensburg	Geisling	905	Pfatter	Geisling	1084	14000	Unland Vegetationslosefläche; Gehölz; Weg; Landwirtschaft	CEF	24a	Anlage von Lerchen- und Blühenstern auf Ackerflächen für die Feldlerche u. Wiesenschaftstelze		13999	
252	1/1	I 6.2	Amtsgericht Regensburg	Geisling	905	Pfatter	Geisling	1085	4630	Unland Vegetationslosefläche; Gehölz; Weg; Landwirtschaft	CEF	24a	Anlage von Lerchen- und Blühenstern auf Ackerflächen für die Feldlerche u. Wiesenschaftstelze		4631	auch im Teil D2 betroffen
252	1/1	I 6.2	Amtsgericht Regensburg	Geisling	905	Pfatter	Geisling	1086	3170	Weg; Landwirtschaft	CEF	24a	Anlage von Lerchen- und Blühenstern auf Ackerflächen für die Feldlerche u. Wiesenschaftstelze		3166	
252	1/1	I 6.2	Amtsgericht Regensburg	Geisling	905	Pfatter	Geisling	1087	5660	Weg; Landwirtschaft	CEF	24a	Anlage von Lerchen- und Blühenstern auf Ackerflächen für die Feldlerche u. Wiesenschaftstelze		5657	
252	1/1	I 6.2	Amtsgericht Regensburg	Geisling	905	Pfatter	Geisling	1088	5210	Weg; Landwirtschaft	CEF	24a	Anlage von Lerchen- und Blühenstern auf Ackerflächen für die Feldlerche u. Wiesenschaftstelze		5211	
241	1/1	I 6.2	Amtsgericht Regensburg	Geisling	823	Pfatter	Geisling	1438	47385	Unland Vegetationslosefläche; Weg; Landwirtschaft	CEF	24a	Anlage von Lerchen- und Blühenstern auf Ackerflächen für die Feldlerche u. Wiesenschaftstelze		24840	auch im Teil D2 betroffen
34	1/1	I 6.2	Amtsgericht Regensburg	Pfatter	1835	Pfatter	Pfatter	4051/6	42234	Unland Vegetationslosefläche; Weg; Straßenverkehr	Wiederherstellungsfläche	W1b	Eingriffsnahe Kompensation von Gebueschen, Gehoelzen, Einzelbaumen (Wiederherstellung in > 9 Jahren)	33		auch im Teil D2 betroffen
232	1/1	I 6.2	Amtsgericht Weiden i. d. OPf.	Eppenreuth	312	Püchersreuth	Eppenreuth	236	70073	Fließgewässer; Gehölz; Landwirtschaft, Ackerland; Landwirtschaft, Grünland; Stehendes Gewässer; Unland, vegetationslose Fläche; Wald; Weg	Aufforstung			70111		
64	1/1	I 6.2	Amtsgericht Cham	Siegenstein	624	Wald	Siegenstein	199	8686	Landwirtschaft	CEF	17	Etablierung eines Randstreifens mit wertgebenden Wirtspflanzen		6932	
67	1/2	I 6.2	Amtsgericht Cham	Siegenstein	671	Wald	Siegenstein	226	55851	Unland Vegetationslosefläche; Gehölz; Landwirtschaft	Wiederherstellungsfläche	W2a	Eingriffsnahe Kompensation von Gewaesserstrukturen (Wiederherstellung in 4-9 Jahren)	4		auch im Teil D2 betroffen
68	1/2	I 6.2	Amtsgericht Cham	Siegenstein	671	Wald	Siegenstein	226	55851	Unland Vegetationslosefläche; Gehölz; Landwirtschaft	Wiederherstellungsfläche	W2a	Eingriffsnahe Kompensation von Gewaesserstrukturen (Wiederherstellung in 4-9 Jahren)	4		auch im Teil D2 betroffen
66	1/1	I 6.2	Amtsgericht Cham	Siegenstein	613	Wald	Siegenstein	232	3937	Straßenverkehr; Landwirtschaft	Wiederherstellungsfläche	W2a	Eingriffsnahe Kompensation von Gewaesserstrukturen (Wiederherstellung in 4-9 Jahren)	1		auch im Teil D2 betroffen
64	1/1	I 6.2	Amtsgericht Cham	Siegenstein	624	Wald	Siegenstein	253	16620	Wald; Fließgewässer; Landwirtschaft	CEF	17	Etablierung eines Randstreifens mit wertgebenden Wirtspflanzen		3192	
64	1/1	I 6.2	Amtsgericht Cham	Siegenstein	624	Wald	Siegenstein	253	16620	Wald; Fließgewässer; Landwirtschaft	Wiederherstellungsfläche	W2b	Eingriffsnahe Kompensation von Gewaesserstrukturen (Wiederherstellung in > 9 Jahren)	55		auch im Teil D2 betroffen
66	1/1	I 6.2	Amtsgericht Cham	Siegenstein	613	Wald	Siegenstein	254	6439	Weg; Straßenverkehr; Landwirtschaft	Wiederherstellungsfläche	W1b	Eingriffsnahe Kompensation von Gebueschen, Gehoelzen, Einzelbaumen (Wiederherstellung in > 9 Jahren)	16		auch im Teil D2 betroffen
68	1/1	I 6.2	Amtsgericht Cham	Siegenstein	622	Wald	Siegenstein	258	46750	Wald; Weg	CEF	19a	Anbringung von künstlichen Nisthilfen für Horstbrüter		46750	

Eigentümer- Schlüsselnummer	Miteigentumsanteil	Zuordnung Unterlage Teil I	Grundbuch											Flächenanspruchnahme		Bemerkung
			Amtsgericht	Bezirk	Blatt	Stadt / Gemeinde	Gemarkung	Flurstück	Fläche	Nutzungsart	Art	Nr.	Beschreibung	[m²]		
														dauerhaft	temporär	
97	1/1	1.6.2	Amtsgericht Regensburg	Dietersweg	398	Wiesent	Dietersweg	442	56986	Wald; Weg	CEF	13	Anbringen von Kästen (Haselmauskobel)		56986	
97	1/1	1.6.2	Amtsgericht Regensburg	Dietersweg	398	Wiesent	Dietersweg	442	56986	Wald; Weg	Ausgleichsflaeche	A2	Anpflanzung von Waldmaenteln frischer bis maessig trockener Standorte	10414		auch im Teil D2 betroffen
97	1/1	1.6.2	Amtsgericht Regensburg	Dietersweg	398	Wiesent	Dietersweg	442	56986	Wald; Weg	Ausgleichsflaeche	A1	Anpflanzung von mesophilen Gebueschen und Hecken	6246		auch im Teil D2 betroffen
97	1/1	1.6.2	Amtsgericht Regensburg	Dietersweg	398	Wiesent	Dietersweg	442	56986	Wald; Weg	Wiederherstellungsflaeche	W1a	Eingriffsnahe Kompensation von Gebueschen, Gehoelzen, Einzelbaumen (Wiederherstellung in 4-9 Jahren)		534	auch im Teil D2 betroffen
97	1/1	1.6.2	Amtsgericht Regensburg	Dietersweg	398	Wiesent	Dietersweg	449	1938461	Wald; Platz; Stehendes Gewässer; Weg; Fließgewässer; Landwirtschaft	CEF	13	Anbringen von Kästen (Haselmauskobel)		1938461	auch im Teil D2 betroffen
97	1/1	1.6.2	Amtsgericht Regensburg	Dietersweg	398	Wiesent	Dietersweg	449	1938461	Wald; Platz; Stehendes Gewässer; Weg; Fließgewässer; Landwirtschaft	CEF	21a, 21b, 21c, 21e, 21g, 21h	Schaffung und dauerhafte Sicherung neuer Habitate	30214		auch im Teil D2 betroffen
97	1/1	1.6.2	Amtsgericht Regensburg	Dietersweg	398	Wiesent	Dietersweg	449	1938461	Wald; Platz; Stehendes Gewässer; Weg; Fließgewässer; Landwirtschaft	CEF	5b	Anlage von Ausgleichshabitaten - Unterpflanzung in vorhandenen Waldbestand		43167	auch im Teil D2 betroffen
97	1/1	1.6.2	Amtsgericht Regensburg	Dietersweg	398	Wiesent	Dietersweg	449	1938461	Wald; Platz; Stehendes Gewässer; Weg; Fließgewässer; Landwirtschaft	CEF	9	Sicherung von Altwaldbeständen über die Hiebsreife hinaus	46800		auch im Teil D2 betroffen
97	1/1	1.6.2	Amtsgericht Regensburg	Dietersweg	398	Wiesent	Dietersweg	449	1938461	Wald; Platz; Stehendes Gewässer; Weg; Fließgewässer; Landwirtschaft	CEF	8	Anbringung von Ersatzquartieren Fledermäuse	5815383		
97	1/1	1.6.2	Amtsgericht Regensburg	Dietersweg	398	Wiesent	Dietersweg	449	1938461	Wald; Platz; Stehendes Gewässer; Weg; Fließgewässer; Landwirtschaft	CEF	19a	Anbringung von künstlichen Nisthilfen für Horstbrüter		1938461	auch im Teil D2 betroffen
97	1/1	1.6.2	Amtsgericht Regensburg	Dietersweg	398	Wiesent	Dietersweg	449	1938461	Wald; Platz; Stehendes Gewässer; Weg; Fließgewässer; Landwirtschaft	CEF	19b	Anbringung von künstlichen Nisthilfen für Höhlenbrüter		1938105	auch im Teil D2 betroffen
97	1/1	1.6.2	Amtsgericht Regensburg	Dietersweg	398	Wiesent	Dietersweg	449	1938461	Wald; Platz; Stehendes Gewässer; Weg; Fließgewässer; Landwirtschaft	Ausgleichsflaeche	A2	Anpflanzung von Waldmaenteln frischer bis maessig trockener Standorte	37980		auch im Teil D2 betroffen
97	1/1	1.6.2	Amtsgericht Regensburg	Dietersweg	398	Wiesent	Dietersweg	449	1938461	Wald; Platz; Stehendes Gewässer; Weg; Fließgewässer; Landwirtschaft	Ausgleichsflaeche	A1	Anpflanzung von mesophilen Gebueschen und Hecken	25497		auch im Teil D2 betroffen
97	1/1	1.6.2	Amtsgericht Regensburg	Dietersweg	398	Wiesent	Dietersweg	449	1938461	Wald; Platz; Stehendes Gewässer; Weg; Fließgewässer; Landwirtschaft	Wiederherstellungsflaeche	W2a	Eingriffsnahe Kompensation von Gewaesserstrukturen (Wiederherstellung in 4-9 Jahren)		67	auch im Teil D2 betroffen
97	1/1	1.6.2	Amtsgericht Regensburg	Dietersweg	398	Wiesent	Dietersweg	449	1938461	Wald; Platz; Stehendes Gewässer; Weg; Fließgewässer; Landwirtschaft	Wiederherstellungsflaeche	W2b	Eingriffsnahe Kompensation von Gewaesserstrukturen (Wiederherstellung in > 9 Jahren)	60		auch im Teil D2 betroffen
97	1/1	1.6.2	Amtsgericht Regensburg	Dietersweg	398	Wiesent	Dietersweg	449	1938461	Wald; Platz; Stehendes Gewässer; Weg; Fließgewässer; Landwirtschaft	Wiederherstellungsflaeche	W1a	Eingriffsnahe Kompensation von Gebueschen, Gehoelzen, Einzelbaumen (Wiederherstellung in 4-9 Jahren)		789	auch im Teil D2 betroffen
97	1/1	1.6.2	Amtsgericht Regensburg	Dietersweg	398	Wiesent	Dietersweg	449	1938461	Wald; Platz; Stehendes Gewässer; Weg; Fließgewässer; Landwirtschaft	Wiederherstellungsflaeche	W7	Eingriffsnahe Kompensation von Waldraendern	751		auch im Teil D2 betroffen
97	1/1	1.6.2	Amtsgericht Regensburg	Dietersweg	398	Wiesent	Dietersweg	449	1938461	Wald; Platz; Stehendes Gewässer; Weg; Fließgewässer; Landwirtschaft	Wiederherstellungsflaeche	W5a	Eingriffsnahe Kompensation von oeffentlichen Anlagen (Wiederherstellung in 4-9 Jahren)		44	auch im Teil D2 betroffen
97	1/1	1.6.2	Amtsgericht Regensburg	Dietersweg	367	Wiesent	Dietersweg	484	704515	Gehölz; Wald; Weg; Fließgewässer; Landwirtschaft; Sumpf	CEF	8	Anbringung von Ersatzquartieren Fledermäuse	704515		
97	1/1	1.6.2	Amtsgericht Regensburg	Dietersweg	367	Wiesent	Dietersweg	484	704515	Gehölz; Wald; Weg; Fließgewässer; Landwirtschaft; Sumpf	CEF	9	Sicherung von Altwaldbeständen über die Hiebsreife hinaus	23400		
97	1/1	1.6.2	Amtsgericht Regensburg	Dietersweg	398	Wiesent	Dietersweg	449/10	428	Wald; Weg	Ausgleichsflaeche	A2	Anpflanzung von Waldmaenteln frischer bis maessig trockener Standorte	89		auch im Teil D2 betroffen
97	1/1	1.6.2	Amtsgericht Regensburg	Dietersweg	398	Wiesent	Dietersweg	449/10	428	Wald; Weg	Wiederherstellungsflaeche	W1a	Eingriffsnahe Kompensation von Gebueschen, Gehoelzen, Einzelbaumen (Wiederherstellung in 4-9 Jahren)		47	auch im Teil D2 betroffen
253	1/1	1.6.2	Amtsgericht Regensburg	Dietersweg	405	Wiesent	Dietersweg	449/12	108294	Wald; Platz; Sport, Freizeit und Erholung; Weg; Fließgewässer	CEF	8	Tabuzone		216588	
253	1/1	1.6.2	Amtsgericht Regensburg	Dietersweg	405	Wiesent	Dietersweg	449/12	108294	Wald; Platz; Sport, Freizeit und Erholung; Weg; Fließgewässer	CEF	8	Anbringung von Ersatzquartieren Fledermäuse	108294		auch im Teil D2 betroffen
13	1/1	1.6.2	Amtsgericht Regensburg	Dietersweg	406	Wiesent	Dietersweg	449/14	1465	Wald	Ausgleichsflaeche	A2	Anpflanzung von Waldmaenteln frischer bis maessig trockener Standorte	877		auch im Teil D2 betroffen
155	1/1	1.6.2	Amtsgericht Regensburg	Dietersweg	424	Wiesent	Dietersweg	449/15	1437	Platz; Weg	Ausgleichsflaeche	A2	Anpflanzung von Waldmaenteln frischer bis maessig trockener Standorte	108		auch im Teil D2 betroffen
155	1/1	1.6.2	Amtsgericht Regensburg	Dietersweg	424	Wiesent	Dietersweg	449/15	1437	Platz; Weg	Ausgleichsflaeche	A1	Anpflanzung von mesophilen Gebueschen und Hecken	99		auch im Teil D2 betroffen
155	1/1	1.6.2	Amtsgericht Regensburg	Dietersweg	424	Wiesent	Dietersweg	449/17	4055	Wald; Platz; Weg	Ausgleichsflaeche	A2	Anpflanzung von Waldmaenteln frischer bis maessig trockener Standorte	1858		auch im Teil D2 betroffen
155	1/1	1.6.2	Amtsgericht Regensburg	Dietersweg	424	Wiesent	Dietersweg	449/17	4055	Wald; Platz; Weg	Ausgleichsflaeche	A1	Anpflanzung von mesophilen Gebueschen und Hecken	1572		auch im Teil D2 betroffen

Eigentümer- Schlüsselnummer	Miteigentumsanteil	Zuordnung Unterlage Teil I	Grundbuch											Flächenanspruchnahme		Bemerkung
			Amtsgericht	Bezirk	Blatt	Stadt / Gemeinde	Gemarkung	Flurstück	Fläche	Nutzungsart	Art	Nr.	Beschreibung	[m²]		
														dauerhaft	temporär	
13	1/1	1.6.2	Amtsgericht Regensburg	Kruckenberg	623	Wiesent	Dietersweg	449/7	32240	Wald; Weg; Straßenverkehr	Ausgleichsflaeche	A2	Anpflanzung von Waldmaenteln frischer bis maessig trockener Standorte	14		auch im Teil D2 betroffen
97	1/1	1.6.2	Amtsgericht Regensburg	Dietersweg	398	Wiesent	Dietersweg	449/9	352	Weg	Ausgleichsflaeche	A2	Anpflanzung von Waldmaenteln frischer bis maessig trockener Standorte	79		auch im Teil D2 betroffen
97	1/1	1.6.2	Amtsgericht Regensburg	Forstmühler Forst	437	Wiesent	Forstmühler Forst	157	4596786	gemischte Nutzung; Wald; Weg; Fließgewässer; Landwirtschaft	CEF	9	Sicherung von Altwaldbeständen über die Hiebsreife hinaus	23400		auch im Teil D2 betroffen
97	1/1	1.6.2	Amtsgericht Regensburg	Forstmühler Forst	437	Wiesent	Forstmühler Forst	157	4596786	gemischte Nutzung; Wald; Weg; Fließgewässer; Landwirtschaft	CEF	19a	Anbringung von künstlichen Nisthilfen für Horstbrüter		4596786	auch im Teil D2 betroffen
97	1/1	1.6.2	Amtsgericht Regensburg	Forstmühler Forst	437	Wiesent	Forstmühler Forst	157	4596786	gemischte Nutzung; Wald; Weg; Fließgewässer; Landwirtschaft	CEF	8	Anbringung von Ersatzquartieren Fledermäuse	4596786		
113	1/1	1.6.2	Amtsgericht Regensburg	Wiesent	1435	Wiesent	Forstmühler Forst	161	20676	Wald; Weg; Fließgewässer	Ausgleichsflaeche	A2	Anpflanzung von Waldmaenteln frischer bis maessig trockener Standorte	1950		auch im Teil D2 betroffen
113	1/1	1.6.2	Amtsgericht Regensburg	Wiesent	1435	Wiesent	Forstmühler Forst	161	20676	Wald; Weg; Fließgewässer	Ausgleichsflaeche	A1	Anpflanzung von mesophilen Gebueschen und Hecken	1360		auch im Teil D2 betroffen
114	1/1	1.6.2	Amtsgericht Regensburg	Oberachdorf	456	Wiesent	Forstmühler Forst	162	10306	Wald; Weg	Ausgleichsflaeche	A2	Anpflanzung von Waldmaenteln frischer bis maessig trockener Standorte	1143		auch im Teil D2 betroffen
114	1/1	1.6.2	Amtsgericht Regensburg	Oberachdorf	456	Wiesent	Forstmühler Forst	162	10306	Wald; Weg	Ausgleichsflaeche	A1	Anpflanzung von mesophilen Gebueschen und Hecken	779		auch im Teil D2 betroffen
123	1/1	1.6.2	Amtsgericht Regensburg	Forstmühler Forst	407	Wiesent	Forstmühler Forst	164	5875	Gehölz; gemischte Nutzung; Wald; Stehendes Gewässer; Weg; Fließgewässer; Landwirtschaft	Wiederherstellungsflaeche	W5a	Eingriffsnahe Kompensation von oeffentlichen Anlagen (Wiederherstellung in 4-9 Jahren)		141	auch im Teil D2 betroffen
120	1/1	1.6.2	Amtsgericht Regensburg	Wiesent	1396	Wiesent	Forstmühler Forst	165	13543	Wald; Weg	CEF	13	Anbringen von Kästen (Haselmauskobel)		13543	auch im Teil D2 betroffen
120	1/1	1.6.2	Amtsgericht Regensburg	Wiesent	1396	Wiesent	Forstmühler Forst	165	13543	Wald; Weg	Ausgleichsflaeche	A2	Anpflanzung von Waldmaenteln frischer bis maessig trockener Standorte	3885		auch im Teil D2 betroffen
120	1/1	1.6.2	Amtsgericht Regensburg	Wiesent	1396	Wiesent	Forstmühler Forst	165	13543	Wald; Weg	Wiederherstellungsflaeche	W7	Eingriffsnahe Kompensation von Waldraendern	26		auch im Teil D2 betroffen
120	1/1	1.6.2	Amtsgericht Regensburg	Wiesent	1396	Wiesent	Forstmühler Forst	165	13543	Wald; Weg	Ausgleichsflaeche	A1	Anpflanzung von mesophilen Gebueschen und Hecken	751		auch im Teil D2 betroffen
108	1/2	1.6.2	Amtsgericht Regensburg	Kiefenholz	632	Wiesent	Forstmühler Forst	166	12404	Wald; Weg	Ausgleichsflaeche	A2	Anpflanzung von Waldmaenteln frischer bis maessig trockener Standorte	1922		auch im Teil D2 betroffen
107	1/2	1.6.2	Amtsgericht Regensburg	Kiefenholz	632	Wiesent	Forstmühler Forst	166	12404	Wald; Weg	Ausgleichsflaeche	A2	Anpflanzung von Waldmaenteln frischer bis maessig trockener Standorte	1922		auch im Teil D2 betroffen
108	1/2	1.6.2	Amtsgericht Regensburg	Kiefenholz	632	Wiesent	Forstmühler Forst	166	12404	Wald; Weg	Ausgleichsflaeche	A1	Anpflanzung von mesophilen Gebueschen und Hecken	592		auch im Teil D2 betroffen
107	1/2	1.6.2	Amtsgericht Regensburg	Kiefenholz	632	Wiesent	Forstmühler Forst	166	12404	Wald; Weg	Ausgleichsflaeche	A1	Anpflanzung von mesophilen Gebueschen und Hecken	592		auch im Teil D2 betroffen
108	1/2	1.6.2	Amtsgericht Regensburg	Kiefenholz	632	Wiesent	Forstmühler Forst	166	12404	Wald; Weg	Wiederherstellungsflaeche	W7	Eingriffsnahe Kompensation von Waldraendern	1		auch im Teil D2 betroffen
107	1/2	1.6.2	Amtsgericht Regensburg	Kiefenholz	632	Wiesent	Forstmühler Forst	166	12404	Wald; Weg	Wiederherstellungsflaeche	W7	Eingriffsnahe Kompensation von Waldraendern	1		auch im Teil D2 betroffen
102	1/2	1.6.2	Amtsgericht Regensburg	Oberachdorf	389	Wiesent	Forstmühler Forst	167	10869	Wald; Weg	Ausgleichsflaeche	A2	Anpflanzung von Waldmaenteln frischer bis maessig trockener Standorte	874		auch im Teil D2 betroffen
101	1/2	1.6.2	Amtsgericht Regensburg	Oberachdorf	389	Wiesent	Forstmühler Forst	167	10869	Wald; Weg	Ausgleichsflaeche	A2	Anpflanzung von Waldmaenteln frischer bis maessig trockener Standorte	874		auch im Teil D2 betroffen
102	1/2	1.6.2	Amtsgericht Regensburg	Oberachdorf	389	Wiesent	Forstmühler Forst	167	10869	Wald; Weg	Ausgleichsflaeche	A1	Anpflanzung von mesophilen Gebueschen und Hecken	622		auch im Teil D2 betroffen
101	1/2	1.6.2	Amtsgericht Regensburg	Oberachdorf	389	Wiesent	Forstmühler Forst	167	10869	Wald; Weg	Ausgleichsflaeche	A1	Anpflanzung von mesophilen Gebueschen und Hecken	622		auch im Teil D2 betroffen
119	1/1	1.6.2	Amtsgericht Regensburg	Forstmühler Forst	491	Wiesent	Forstmühler Forst	168	9971	Wald; Weg	Ausgleichsflaeche	A2	Anpflanzung von Waldmaenteln frischer bis maessig trockener Standorte	996		auch im Teil D2 betroffen
119	1/1	1.6.2	Amtsgericht Regensburg	Forstmühler Forst	491	Wiesent	Forstmühler Forst	168	9971	Wald; Weg	Ausgleichsflaeche	A1	Anpflanzung von mesophilen Gebueschen und Hecken	687		auch im Teil D2 betroffen
118	1/2	1.6.2	Amtsgericht Regensburg	Wiesent	1446	Wiesent	Forstmühler Forst	169	11787	Wald; Weg	Ausgleichsflaeche	A2	Anpflanzung von Waldmaenteln frischer bis maessig trockener Standorte	978		auch im Teil D2 betroffen
117	1/2	1.6.2	Amtsgericht Regensburg	Wiesent	1446	Wiesent	Forstmühler Forst	169	11787	Wald; Weg	Ausgleichsflaeche	A2	Anpflanzung von Waldmaenteln frischer bis maessig trockener Standorte	978		auch im Teil D2 betroffen
118	1/2	1.6.2	Amtsgericht Regensburg	Wiesent	1446	Wiesent	Forstmühler Forst	169	11787	Wald; Weg	Ausgleichsflaeche	A1	Anpflanzung von mesophilen Gebueschen und Hecken	679		auch im Teil D2 betroffen

Eigentümer- Schlüsselnummer	Miteigentumsanteil	Zuordnung Unterlage Teil I	Grundbuch											Flächenanspruchnahme		Bemerkung
			Amtsgericht	Bezirk	Blatt	Stadt / Gemeinde	Gemarkung	Flurstück	Fläche	Nutzungsart	Art	Nr.	Beschreibung	[m ²]		
														dauerhaft	temporär	
117	1/2	1.6.2	Amtsgericht Regensburg	Wiesent	1446	Wiesent	Forstmühler Forst	169	11787	Wald; Weg	Ausgleichsflaeche	A1	Anpflanzung von mesophilen Gebueschen und Hecken	679		auch im Teil D2 betroffen
116	1/1	1.6.2	Amtsgericht Regensburg	Kiefenholz	631	Wiesent	Forstmühler Forst	175	11507	Wald; Weg	CEF	13	Anbringen von Kästen (Haselmauskobel)		11507	
116	1/1	1.6.2	Amtsgericht Regensburg	Kiefenholz	631	Wiesent	Forstmühler Forst	175	11507	Wald; Weg	Ausgleichsflaeche	A2	Anpflanzung von Waldmaenteln frischer bis maessig trockener Standorte	695		auch im Teil D2 betroffen
116	1/1	1.6.2	Amtsgericht Regensburg	Kiefenholz	631	Wiesent	Forstmühler Forst	175	11507	Wald; Weg	Ausgleichsflaeche	A1	Anpflanzung von mesophilen Gebueschen und Hecken	671		auch im Teil D2 betroffen
108	1/2	1.6.2	Amtsgericht Regensburg	Kiefenholz	632	Wiesent	Forstmühler Forst	176	28165	Wald; Weg	Ausgleichsflaeche	A2	Anpflanzung von Waldmaenteln frischer bis maessig trockener Standorte	2294		auch im Teil D2 betroffen
107	1/2	1.6.2	Amtsgericht Regensburg	Kiefenholz	632	Wiesent	Forstmühler Forst	176	28165	Wald; Weg	Ausgleichsflaeche	A2	Anpflanzung von Waldmaenteln frischer bis maessig trockener Standorte	2294		auch im Teil D2 betroffen
108	1/2	1.6.2	Amtsgericht Regensburg	Kiefenholz	632	Wiesent	Forstmühler Forst	176	28165	Wald; Weg	Ausgleichsflaeche	A1	Anpflanzung von mesophilen Gebueschen und Hecken	2526		auch im Teil D2 betroffen
107	1/2	1.6.2	Amtsgericht Regensburg	Kiefenholz	632	Wiesent	Forstmühler Forst	176	28165	Wald; Weg	Ausgleichsflaeche	A1	Anpflanzung von mesophilen Gebueschen und Hecken	2526		auch im Teil D2 betroffen
115	1/1	1.6.2	Amtsgericht Regensburg	Wiesent	1061	Wiesent	Forstmühler Forst	181	21867	Wald; Weg	Ausgleichsflaeche	A2	Anpflanzung von Waldmaenteln frischer bis maessig trockener Standorte	2596		auch im Teil D2 betroffen
115	1/1	1.6.2	Amtsgericht Regensburg	Wiesent	1061	Wiesent	Forstmühler Forst	181	21867	Wald; Weg	Ausgleichsflaeche	A1	Anpflanzung von mesophilen Gebueschen und Hecken	1652		auch im Teil D2 betroffen
111	1/1	1.6.2	Amtsgericht Regensburg	Forstmühler Forst	429	Wiesent	Forstmühler Forst	186	10265	Wald; Weg; Fließgewässer	Ausgleichsflaeche	A2	Anpflanzung von Waldmaenteln frischer bis maessig trockener Standorte	291		auch im Teil D2 betroffen
111	1/1	1.6.2	Amtsgericht Regensburg	Forstmühler Forst	429	Wiesent	Forstmühler Forst	186	10265	Wald; Weg; Fließgewässer	Ausgleichsflaeche	A1	Anpflanzung von mesophilen Gebueschen und Hecken	212		auch im Teil D2 betroffen
110	1/1	1.6.2	Amtsgericht Regensburg	Wiesent	1686	Wiesent	Forstmühler Forst	187	10223	Wald; Weg; Fließgewässer	Ausgleichsflaeche	A2	Anpflanzung von Waldmaenteln frischer bis maessig trockener Standorte	491		auch im Teil D2 betroffen
110	1/1	1.6.2	Amtsgericht Regensburg	Wiesent	1686	Wiesent	Forstmühler Forst	187	10223	Wald; Weg; Fließgewässer	Ausgleichsflaeche	A1	Anpflanzung von mesophilen Gebueschen und Hecken	289		auch im Teil D2 betroffen
109	1/1	1.6.2	Amtsgericht Regensburg	Forstmühler Forst	489	Wiesent	Forstmühler Forst	188	11095	Wald; Weg	Ausgleichsflaeche	A2	Anpflanzung von Waldmaenteln frischer bis maessig trockener Standorte	974		auch im Teil D2 betroffen
109	1/1	1.6.2	Amtsgericht Regensburg	Forstmühler Forst	489	Wiesent	Forstmühler Forst	188	11095	Wald; Weg	Ausgleichsflaeche	A1	Anpflanzung von mesophilen Gebueschen und Hecken	531		auch im Teil D2 betroffen
104	1/1	1.6.2	Amtsgericht Regensburg	Forstmühler Forst	427	Wiesent	Forstmühler Forst	191	5280	Wald; Weg	Ausgleichsflaeche	A2	Anpflanzung von Waldmaenteln frischer bis maessig trockener Standorte	618		auch im Teil D2 betroffen
104	1/1	1.6.2	Amtsgericht Regensburg	Forstmühler Forst	427	Wiesent	Forstmühler Forst	191	5280	Wald; Weg	Ausgleichsflaeche	A1	Anpflanzung von mesophilen Gebueschen und Hecken	404		auch im Teil D2 betroffen
108	1/2	1.6.2	Amtsgericht Regensburg	Kiefenholz	632	Wiesent	Forstmühler Forst	192	14946	Wald; Weg; Fließgewässer	Ausgleichsflaeche	A2	Anpflanzung von Waldmaenteln frischer bis maessig trockener Standorte	1008		auch im Teil D2 betroffen
107	1/2	1.6.2	Amtsgericht Regensburg	Kiefenholz	632	Wiesent	Forstmühler Forst	192	14946	Wald; Weg; Fließgewässer	Ausgleichsflaeche	A2	Anpflanzung von Waldmaenteln frischer bis maessig trockener Standorte	1008		auch im Teil D2 betroffen
108	1/2	1.6.2	Amtsgericht Regensburg	Kiefenholz	632	Wiesent	Forstmühler Forst	192	14946	Wald; Weg; Fließgewässer	Ausgleichsflaeche	A1	Anpflanzung von mesophilen Gebueschen und Hecken	662		auch im Teil D2 betroffen
107	1/2	1.6.2	Amtsgericht Regensburg	Kiefenholz	632	Wiesent	Forstmühler Forst	192	14946	Wald; Weg; Fließgewässer	Ausgleichsflaeche	A1	Anpflanzung von mesophilen Gebueschen und Hecken	662		auch im Teil D2 betroffen
106	1/1	1.6.2	Amtsgericht Regensburg	Wiesent	1346	Wiesent	Forstmühler Forst	193	19750	Wald; Weg; Fließgewässer	Ausgleichsflaeche	A2	Anpflanzung von Waldmaenteln frischer bis maessig trockener Standorte	1092		auch im Teil D2 betroffen
106	1/1	1.6.2	Amtsgericht Regensburg	Wiesent	1346	Wiesent	Forstmühler Forst	193	19750	Wald; Weg; Fließgewässer	Ausgleichsflaeche	A1	Anpflanzung von mesophilen Gebueschen und Hecken	707		auch im Teil D2 betroffen
105	1/1	1.6.2	Amtsgericht Regensburg	Forstmühler Forst	372	Wiesent	Forstmühler Forst	196	20379	Wald; Weg; Fließgewässer	Ausgleichsflaeche	A2	Anpflanzung von Waldmaenteln frischer bis maessig trockener Standorte	1868		auch im Teil D2 betroffen
105	1/1	1.6.2	Amtsgericht Regensburg	Forstmühler Forst	372	Wiesent	Forstmühler Forst	196	20379	Wald; Weg; Fließgewässer	Ausgleichsflaeche	A1	Anpflanzung von mesophilen Gebueschen und Hecken	1187		auch im Teil D2 betroffen
104	1/1	1.6.2	Amtsgericht Regensburg	Forstmühler Forst	427	Wiesent	Forstmühler Forst	197	6751	Wald; Weg; Fließgewässer	Ausgleichsflaeche	A2	Anpflanzung von Waldmaenteln frischer bis maessig trockener Standorte	547		auch im Teil D2 betroffen
104	1/1	1.6.2	Amtsgericht Regensburg	Forstmühler Forst	427	Wiesent	Forstmühler Forst	197	6751	Wald; Weg; Fließgewässer	Ausgleichsflaeche	A1	Anpflanzung von mesophilen Gebueschen und Hecken	349		auch im Teil D2 betroffen
103	1/1	1.6.2	Amtsgericht Regensburg	Wiesent	1335	Wiesent	Forstmühler Forst	198	21015	Wald; Weg; Fließgewässer	CEF	19b	Anbringung von künstlichen Nisthilfen für Höhlenbrüter		21014	auch im Teil D2 betroffen

Eigentümer- Schlüsselnummer	Miteigentumsanteil	Zuordnung Unterlage Teil I	Grundbuch											Flächenanspruchnahme		Bemerkung
			Amtsgericht	Bezirk	Blatt	Stadt / Gemeinde	Gemarkung	Flurstück	Fläche	Nutzungsart	Art	Nr.	Beschreibung	[m²]		
														dauerhaft	temporär	
103	1/1	1.6.2	Amtsgericht Regensburg	Wiesent	1335	Wiesent	Forstmühler Forst	198	21015	Wald; Weg; Fließgewässer	CEF	21a	Schaffung und dauerhafte Sicherung neuer Habitate	5000		
103	1/1	1.6.2	Amtsgericht Regensburg	Wiesent	1335	Wiesent	Forstmühler Forst	198	21015	Wald; Weg; Fließgewässer	CEF	13	Anbringen von Kästen (Haselmauskobel)		21015	
103	1/1	1.6.2	Amtsgericht Regensburg	Wiesent	1335	Wiesent	Forstmühler Forst	198	21015	Wald; Weg; Fließgewässer	Ausgleichsflaeche	A2	Anpflanzung von Waldmaenteln frischer bis maessig trockener Standorte	1497		auch im Teil D2 betroffen
103	1/1	1.6.2	Amtsgericht Regensburg	Wiesent	1335	Wiesent	Forstmühler Forst	198	21015	Wald; Weg; Fließgewässer	Ausgleichsflaeche	A1	Anpflanzung von mesophilen Gebueschen und Hecken	911		auch im Teil D2 betroffen
100	1/1	1.6.2	Amtsgericht Regensburg	Forstmühler Forst	422	Wiesent	Forstmühler Forst	201	28710	Wald; Weg; Fließgewässer	CEF	13	Anbringen von Kästen (Haselmauskobel)		28710	auch im Teil D2 betroffen
100	1/1	1.6.2	Amtsgericht Regensburg	Forstmühler Forst	422	Wiesent	Forstmühler Forst	201	28710	Wald; Weg; Fließgewässer	CEF	19b	Anbringung von künstlichen Nisthilfen für Höhlenbrüter		28711	
100	1/1	1.6.2	Amtsgericht Regensburg	Forstmühler Forst	422	Wiesent	Forstmühler Forst	201	28710	Wald; Weg; Fließgewässer	CEF	21a	Schaffung und dauerhafte Sicherung neuer Habitate	6310		auch im Teil D2 betroffen
100	1/1	1.6.2	Amtsgericht Regensburg	Forstmühler Forst	422	Wiesent	Forstmühler Forst	201	28710	Wald; Weg; Fließgewässer	Ausgleichsflaeche	A2	Anpflanzung von Waldmaenteln frischer bis maessig trockener Standorte	1966		auch im Teil D2 betroffen
100	1/1	1.6.2	Amtsgericht Regensburg	Forstmühler Forst	422	Wiesent	Forstmühler Forst	201	28710	Wald; Weg; Fließgewässer	Ausgleichsflaeche	A1	Anpflanzung von mesophilen Gebueschen und Hecken	1168		auch im Teil D2 betroffen
102	1/2	1.6.2	Amtsgericht Regensburg	Oberachdorf	389	Wiesent	Forstmühler Forst	202	13135	Wald; Weg; Fließgewässer	Ausgleichsflaeche	A2	Anpflanzung von Waldmaenteln frischer bis maessig trockener Standorte	903		auch im Teil D2 betroffen
101	1/2	1.6.2	Amtsgericht Regensburg	Oberachdorf	389	Wiesent	Forstmühler Forst	202	13135	Wald; Weg; Fließgewässer	Ausgleichsflaeche	A2	Anpflanzung von Waldmaenteln frischer bis maessig trockener Standorte	903		auch im Teil D2 betroffen
102	1/2	1.6.2	Amtsgericht Regensburg	Oberachdorf	389	Wiesent	Forstmühler Forst	202	13135	Wald; Weg; Fließgewässer	Ausgleichsflaeche	A1	Anpflanzung von mesophilen Gebueschen und Hecken	589		auch im Teil D2 betroffen
101	1/2	1.6.2	Amtsgericht Regensburg	Oberachdorf	389	Wiesent	Forstmühler Forst	202	13135	Wald; Weg; Fließgewässer	Ausgleichsflaeche	A1	Anpflanzung von mesophilen Gebueschen und Hecken	589		auch im Teil D2 betroffen
100	1/1	1.6.2	Amtsgericht Regensburg	Forstmühler Forst	422	Wiesent	Forstmühler Forst	205	12850	Wald; Weg; Fließgewässer	Ausgleichsflaeche	A2	Anpflanzung von Waldmaenteln frischer bis maessig trockener Standorte	868		auch im Teil D2 betroffen
100	1/1	1.6.2	Amtsgericht Regensburg	Forstmühler Forst	422	Wiesent	Forstmühler Forst	205	12850	Wald; Weg; Fließgewässer	Ausgleichsflaeche	A1	Anpflanzung von mesophilen Gebueschen und Hecken	556		auch im Teil D2 betroffen
99	1/1	1.6.2	Amtsgericht Regensburg	Forstmühler Forst	373	Wiesent	Forstmühler Forst	206	15314	Wald; Weg; Fließgewässer	Ausgleichsflaeche	A2	Anpflanzung von Waldmaenteln frischer bis maessig trockener Standorte	665		auch im Teil D2 betroffen
99	1/1	1.6.2	Amtsgericht Regensburg	Forstmühler Forst	373	Wiesent	Forstmühler Forst	206	15314	Wald; Weg; Fließgewässer	Ausgleichsflaeche	A1	Anpflanzung von mesophilen Gebueschen und Hecken	514		auch im Teil D2 betroffen
98	1/1	1.6.2	Amtsgericht Regensburg	Frauenzell	588	Wiesent	Forstmühler Forst	207	15595	Wald; Weg	Ausgleichsflaeche	A2	Anpflanzung von Waldmaenteln frischer bis maessig trockener Standorte	874		auch im Teil D2 betroffen
98	1/1	1.6.2	Amtsgericht Regensburg	Frauenzell	588	Wiesent	Forstmühler Forst	207	15595	Wald; Weg	Ausgleichsflaeche	A1	Anpflanzung von mesophilen Gebueschen und Hecken	665		auch im Teil D2 betroffen
97	1/1	1.6.2	Amtsgericht Regensburg	Forstmühler Forst	437	Wiesent	Forstmühler Forst	208	91010	Wald; Weg; Fließgewässer	CEF	5b	Anlage von Ausgleichshabitaten - Unterpflanzung in vorhandenen Waldbestand		35478	
97	1/1	1.6.2	Amtsgericht Regensburg	Forstmühler Forst	437	Wiesent	Forstmühler Forst	208	91010	Wald; Weg; Fließgewässer	CEF	13	Anbringen von Kästen (Haselmauskobel)		91010	
97	1/1	1.6.2	Amtsgericht Regensburg	Forstmühler Forst	437	Wiesent	Forstmühler Forst	208	91010	Wald; Weg; Fließgewässer	Ausgleichsflaeche	A2	Anpflanzung von Waldmaenteln frischer bis maessig trockener Standorte	267		auch im Teil D2 betroffen
97	1/1	1.6.2	Amtsgericht Regensburg	Forstmühler Forst	437	Wiesent	Forstmühler Forst	208	91010	Wald; Weg; Fließgewässer	Ausgleichsflaeche	A1	Anpflanzung von mesophilen Gebueschen und Hecken	78		auch im Teil D2 betroffen
95	1/1	1.6.2	Amtsgericht Regensburg	Forstmühler Forst	382	Wiesent	Forstmühler Forst	212	12978	Wald; Weg	Ausgleichsflaeche	A2	Anpflanzung von Waldmaenteln frischer bis maessig trockener Standorte	5189		auch im Teil D2 betroffen
95	1/1	1.6.2	Amtsgericht Regensburg	Forstmühler Forst	382	Wiesent	Forstmühler Forst	212	12978	Wald; Weg	Ausgleichsflaeche	A1	Anpflanzung von mesophilen Gebueschen und Hecken	3279		auch im Teil D2 betroffen
96	1/1	1.6.2	Amtsgericht Regensburg	Forstmühler Forst	351	Wiesent	Forstmühler Forst	160/4	4353	Wald; Weg	Ausgleichsflaeche	A2	Anpflanzung von Waldmaenteln frischer bis maessig trockener Standorte	129		auch im Teil D2 betroffen
96	1/1	1.6.2	Amtsgericht Regensburg	Forstmühler Forst	351	Wiesent	Forstmühler Forst	160/4	4353	Wald; Weg	Ausgleichsflaeche	A1	Anpflanzung von mesophilen Gebueschen und Hecken	88		auch im Teil D2 betroffen
13	1/1	1.6.2	Amtsgericht Regensburg	Forstmühler Forst	365	Wiesent	Forstmühler Forst	163/13	1537	Wald; Platz	Ausgleichsflaeche	A2	Anpflanzung von Waldmaenteln frischer bis maessig trockener Standorte	563		auch im Teil D2 betroffen
112	1/1	1.6.2	Amtsgericht Regensburg	Forstmühler Forst	400001	Wiesent	Forstmühler Forst	163/16	80	Weg	Ausgleichsflaeche	A2	Anpflanzung von Waldmaenteln frischer bis maessig trockener Standorte	55		auch im Teil D2 betroffen

Eigentümer- Schlüsselnummer	Miteigentumsanteil	Zuordnung Unterlage Teil I	Grundbuch											Flächenanspruchnahme		Bemerkung
			Amtsgericht	Bezirk	Blatt	Stadt / Gemeinde	Gemarkung	Flurstück	Fläche	Nutzungsart	Art	Nr.	Beschreibung	[m²]		
														dauerhaft	temporär	
112	1/1	I 6.2	Amtsgericht Regensburg	Forstmühler Forst	400001	Wiesent	Forstmühler Forst	163/16	80	Weg	Ausgleichsflaeche	A1	Anpflanzung von mesophilen Gebueschen und Hecken	20		auch im Teil D2 betroffen
112	1/1	I 6.2	Amtsgericht Regensburg	Forstmühler Forst	400001	Wiesent	Forstmühler Forst	163/17	202	Weg	Ausgleichsflaeche	A2	Anpflanzung von Waldmaenteln frischer bis maessig trockener Standorte	23		auch im Teil D2 betroffen
112	1/1	I 6.2	Amtsgericht Regensburg	Forstmühler Forst	400001	Wiesent	Forstmühler Forst	163/17	202	Weg	Ausgleichsflaeche	A1	Anpflanzung von mesophilen Gebueschen und Hecken	32		auch im Teil D2 betroffen
96	1/1	I 6.2	Amtsgericht Regensburg	Forstmühler Forst	351	Wiesent	Forstmühler Forst	163/26	376	Platz	Ausgleichsflaeche	A2	Anpflanzung von Waldmaenteln frischer bis maessig trockener Standorte	42		auch im Teil D2 betroffen
96	1/1	I 6.2	Amtsgericht Regensburg	Forstmühler Forst	351	Wiesent	Forstmühler Forst	163/26	376	Platz	Ausgleichsflaeche	A1	Anpflanzung von mesophilen Gebueschen und Hecken	13		auch im Teil D2 betroffen
96	1/1	I 6.2	Amtsgericht Regensburg	Forstmühler Forst	351	Wiesent	Forstmühler Forst	163/26	376	Platz	Wiederherstellungsflaeche	W7	Eingriffsnahe Kompensation von Waldraendern	3		auch im Teil D2 betroffen
13	1/1	I 6.2	Amtsgericht Regensburg	Forstmühler Forst	365	Wiesent	Forstmühler Forst	163/3	12660	Wald; Weg; Straßenverkehr	Ausgleichsflaeche	A2	Anpflanzung von Waldmaenteln frischer bis maessig trockener Standorte	19		auch im Teil D2 betroffen
112	1/1	I 6.2	Amtsgericht Regensburg	Forstmühler Forst	400001	Wiesent	Forstmühler Forst	163/5	1331	Weg	Ausgleichsflaeche	A2	Anpflanzung von Waldmaenteln frischer bis maessig trockener Standorte	175		auch im Teil D2 betroffen
112	1/1	I 6.2	Amtsgericht Regensburg	Forstmühler Forst	400001	Wiesent	Forstmühler Forst	163/5	1331	Weg	Ausgleichsflaeche	A1	Anpflanzung von mesophilen Gebueschen und Hecken	26		auch im Teil D2 betroffen
13	1/1	I 6.2	Amtsgericht Regensburg	Forstmühler Forst	365	Wiesent	Forstmühler Forst	163/6	9262	Weg; Straßenverkehr	Ausgleichsflaeche	A2	Anpflanzung von Waldmaenteln frischer bis maessig trockener Standorte	11		auch im Teil D2 betroffen
13	1/1	I 6.2	Amtsgericht Regensburg	Forstmühler Forst	365	Wiesent	Forstmühler Forst	163/7	742	Wald; Weg	Wiederherstellungsflaeche	W1b	Eingriffsnahe Kompensation von Gebueschen, Gehoelzen, Einzelbaumen (Wiederherstellung in > 9 Jahren)	168		auch im Teil D2 betroffen
13	1/1	I 6.2	Amtsgericht Regensburg	Forstmühler Forst	365	Wiesent	Forstmühler Forst	163/7	742	Wald; Weg	Ausgleichsflaeche	A2	Anpflanzung von Waldmaenteln frischer bis maessig trockener Standorte	112		auch im Teil D2 betroffen
112	1/1	I 6.2	Amtsgericht Regensburg	Forstmühler Forst	400002	Wiesent	Forstmühler Forst	164/3	73	Wald	Ausgleichsflaeche	A2	Anpflanzung von Waldmaenteln frischer bis maessig trockener Standorte	7		auch im Teil D2 betroffen
112	1/1	I 6.2	Amtsgericht Regensburg	Forstmühler Forst	400002	Wiesent	Forstmühler Forst	164/3	73	Wald	Wiederherstellungsflaeche	W7	Eingriffsnahe Kompensation von Waldraendern	53		auch im Teil D2 betroffen
97	1/1	I 6.2	Amtsgericht Regensburg	Forstmühler Forst	437	Wiesent	Forstmühler Forst	170/1	1757	Wald	Ausgleichsflaeche	A2	Anpflanzung von Waldmaenteln frischer bis maessig trockener Standorte	182		auch im Teil D2 betroffen
97	1/1	I 6.2	Amtsgericht Regensburg	Forstmühler Forst	437	Wiesent	Forstmühler Forst	170/1	1757	Wald	Ausgleichsflaeche	A1	Anpflanzung von mesophilen Gebueschen und Hecken	149		auch im Teil D2 betroffen
97	1/1	I 6.2	Amtsgericht Regensburg	Forstmühler Forst	437	Wiesent	Forstmühler Forst	170/1	1757	Wald	Wiederherstellungsflaeche	W7	Eingriffsnahe Kompensation von Waldraendern	1135		auch im Teil D2 betroffen
97	1/1	I 6.2	Amtsgericht Regensburg	Forstmühler Forst	437	Wiesent	Forstmühler Forst	170/3	932	Wald	Ausgleichsflaeche	A2	Anpflanzung von Waldmaenteln frischer bis maessig trockener Standorte	379		auch im Teil D2 betroffen
97	1/1	I 6.2	Amtsgericht Regensburg	Forstmühler Forst	437	Wiesent	Forstmühler Forst	170/3	932	Wald	Ausgleichsflaeche	A1	Anpflanzung von mesophilen Gebueschen und Hecken	76		auch im Teil D2 betroffen
97	1/1	I 6.2	Amtsgericht Regensburg	Forstmühler Forst	437	Wiesent	Forstmühler Forst	170/3	932	Wald	Wiederherstellungsflaeche	W7	Eingriffsnahe Kompensation von Waldraendern	378		auch im Teil D2 betroffen
121	1/2	I 6.2	Amtsgericht Regensburg	Kiefenholz	634	Wiesent	Forstmühler Forst	173/1	176	Wald	Ausgleichsflaeche	A2	Anpflanzung von Waldmaenteln frischer bis maessig trockener Standorte	68		auch im Teil D2 betroffen
122	1/2	I 6.2	Amtsgericht Regensburg	Kiefenholz	634	Wiesent	Forstmühler Forst	173/1	176	Wald	Ausgleichsflaeche	A2	Anpflanzung von Waldmaenteln frischer bis maessig trockener Standorte	68		auch im Teil D2 betroffen
13	1/1	I 6.2	Amtsgericht Regensburg	Forstmühler Forst	365	Wiesent	Forstmühler Forst	174/1	555	Wald	Ausgleichsflaeche	A2	Anpflanzung von Waldmaenteln frischer bis maessig trockener Standorte	64		auch im Teil D2 betroffen
13	1/1	I 6.2	Amtsgericht Regensburg	Forstmühler Forst	365	Wiesent	Forstmühler Forst	178/1	889	Wald	Ausgleichsflaeche	A2	Anpflanzung von Waldmaenteln frischer bis maessig trockener Standorte	150		auch im Teil D2 betroffen
110	1/1	I 6.2	Amtsgericht Regensburg	Wiesent	1686	Wiesent	Forstmühler Forst	187/1	136	Weg	Ausgleichsflaeche	A2	Anpflanzung von Waldmaenteln frischer bis maessig trockener Standorte	4		auch im Teil D2 betroffen
98	1/1	I 6.2	Amtsgericht Regensburg	Frauenzell	588	Wiesent	Forstmühler Forst	207/1	33	Wald	Ausgleichsflaeche	A2	Anpflanzung von Waldmaenteln frischer bis maessig trockener Standorte	29		auch im Teil D2 betroffen
34	1/1	I 6.2	Amtsgericht Regensburg	Wiesent	968	Wiesent	Wiesent	306	17593	Unland Vegetationsloseflaeche; Gehölg; Weg; Straßenverkehr; Landwirtschaft	Wiederherstellungsflaeche	W1b	Eingriffsnahe Kompensation von Gebueschen, Gehoelzen, Einzelbaumen (Wiederherstellung in > 9 Jahren)	4		auch im Teil D2 betroffen
34	1/1	I 6.2	Amtsgericht Regensburg	Wiesent	968	Wiesent	Wiesent	306	17593	Unland Vegetationsloseflaeche; Gehölg; Weg; Straßenverkehr; Landwirtschaft	Wiederherstellungsflaeche	W2a	Eingriffsnahe Kompensation von Gewaesserstrukturen (Wiederherstellung in 4-9 Jahren)		1	auch im Teil D2 betroffen
34	1/1	I 6.2	Amtsgericht Regensburg	Wiesent	968	Wiesent	Wiesent	306	17593	Unland Vegetationsloseflaeche; Gehölg; Weg; Straßenverkehr; Landwirtschaft	Ausgleichsflaeche	A2	Anpflanzung von Waldmaenteln frischer bis maessig trockener Standorte	6		auch im Teil D2 betroffen

Eigentümer- Schlüsselnummer	Miteigentumsanteil	Zuordnung Unterlage Teil I	Grundbuch													Flächenanspruchnahme		Bemerkung
			Amtsgericht	Bezirk	Blatt	Stadt / Gemeinde	Gemarkung	Flurstück	Fläche	Nutzungsart	Art	Nr.	Beschreibung	[m²]				
														dauerhaft	temporär			
96	1/1	1.6.2	Amtsgericht Regensburg	Wiesent	908	Wiesent	Wiesent	307	2457	Unland Vegetationslosefläche; Gehölz; gemischte Nutzung; Sport, Freizeit und Erholung; Weg; Fließgewässer; Landwirtschaft	Wiederherstellungsfläche	W1a	Eingriffsnahe Kompensation von Gebueschen, Gehoelzen, Einzelbaumen (Wiederherstellung in 4-9 Jahren)		11	auch im Teil D2 betroffen		
96	1/1	1.6.2	Amtsgericht Regensburg	Wiesent	908	Wiesent	Wiesent	307	2457	Unland Vegetationslosefläche; Gehölz; gemischte Nutzung; Sport, Freizeit und Erholung; Weg; Fließgewässer; Landwirtschaft	Wiederherstellungsfläche	W3a	Eingriffsnahe Kompensation von Gruenlaendern (Wiederherstellung in 4-9 Jahren)		11	auch im Teil D2 betroffen		
172	1/1	1.6.2	Amtsgericht Regensburg	Wiesent	1079	Wiesent	Wiesent	315	7987	Landwirtschaft	Wiederherstellungsfläche	W3a	Eingriffsnahe Kompensation von Gruenlaendern (Wiederherstellung in 4-9 Jahren)		264	auch im Teil D2 betroffen		
172	1/1	1.6.2	Amtsgericht Regensburg	Wiesent	1079	Wiesent	Wiesent	316	6960	Landwirtschaft	Wiederherstellungsfläche	W3a	Eingriffsnahe Kompensation von Gruenlaendern (Wiederherstellung in 4-9 Jahren)		1138	auch im Teil D2 betroffen		
96	1/1	1.6.2	Amtsgericht Regensburg	Wiesent	908	Wiesent	Wiesent	322	1555	Unland Vegetationslosefläche; Gehölz; Landwirtschaft	Wiederherstellungsfläche	W3a	Eingriffsnahe Kompensation von Gruenlaendern (Wiederherstellung in 4-9 Jahren)		41	auch im Teil D2 betroffen		
96	1/1	1.6.2	Amtsgericht Regensburg	Wiesent	908	Wiesent	Wiesent	322	1555	Unland Vegetationslosefläche; Gehölz; Landwirtschaft	Wiederherstellungsfläche	W3b	Eingriffsnahe Kompensation von Gruenlaendern (Wiederherstellung in > 9 Jahren)	60		auch im Teil D2 betroffen		
171	1/1	1.6.2	Amtsgericht Regensburg	Wiesent	1136	Wiesent	Wiesent	323	24114	Landwirtschaft	Wiederherstellungsfläche	W3b	Eingriffsnahe Kompensation von Gruenlaendern (Wiederherstellung in > 9 Jahren)	11628		auch im Teil D2 betroffen		
119	1/1	1.6.2	Amtsgericht Regensburg	Wiesent	1996	Wiesent	Wiesent	324	19408	Landwirtschaft	Wiederherstellungsfläche	W3b	Eingriffsnahe Kompensation von Gruenlaendern (Wiederherstellung in > 9 Jahren)	1376		auch im Teil D2 betroffen		
96	1/1	1.6.2	Amtsgericht Regensburg	Wiesent	908	Wiesent	Wiesent	325	1785	Unland Vegetationslosefläche; Gehölz; Weg; Fließgewässer; Landwirtschaft	Wiederherstellungsfläche	W1a	Eingriffsnahe Kompensation von Gebueschen, Gehoelzen, Einzelbaumen (Wiederherstellung in 4-9 Jahren)		10	auch im Teil D2 betroffen		
96	1/1	1.6.2	Amtsgericht Regensburg	Wiesent	908	Wiesent	Wiesent	325	1785	Unland Vegetationslosefläche; Gehölz; Weg; Fließgewässer; Landwirtschaft	Wiederherstellungsfläche	W2a	Eingriffsnahe Kompensation von Gewaesserstrukturen (Wiederherstellung in 4-9 Jahren)		1	auch im Teil D2 betroffen		
96	1/1	1.6.2	Amtsgericht Regensburg	Wiesent	908	Wiesent	Wiesent	325	1785	Unland Vegetationslosefläche; Gehölz; Weg; Fließgewässer; Landwirtschaft	Ausgleichsfläche	A2	Anpflanzung von Waldmaenteln frischer bis maessig trockener Standorte	7		auch im Teil D2 betroffen		
100	1/1	1.6.2	Amtsgericht Regensburg	Wiesent	1428	Wiesent	Wiesent	339	12591	Landwirtschaft	Wiederherstellungsfläche	W1b	Eingriffsnahe Kompensation von Gebueschen, Gehoelzen, Einzelbaumen (Wiederherstellung in > 9 Jahren)	3		auch im Teil D2 betroffen		
109	1/1	1.6.2	Amtsgericht Regensburg	Wiesent	1960	Wiesent	Wiesent	406	10460	Landwirtschaft	CEF	17	Etablierung eines Randstreifens mit wertgebenden Wirtspflanzen		8173	auch im Teil D2 betroffen		
96	1/1	1.6.2	Amtsgericht Regensburg	Wiesent	1616	Wiesent	Wiesent	428	8184	Unland Vegetationslosefläche; Gehölz; Sport, Freizeit und Erholung; Weg; Straßenverkehr; Fließgewässer; Landwirtschaft	Ausgleichsfläche	A2	Anpflanzung von Waldmaenteln frischer bis maessig trockener Standorte	6		auch im Teil D2 betroffen		
96	1/1	1.6.2	Amtsgericht Regensburg	Wiesent	1616	Wiesent	Wiesent	428	8184	Unland Vegetationslosefläche; Gehölz; Sport, Freizeit und Erholung; Weg; Straßenverkehr; Fließgewässer; Landwirtschaft	Wiederherstellungsfläche	W2b	Eingriffsnahe Kompensation von Gewaesserstrukturen (Wiederherstellung in > 9 Jahren)	3		auch im Teil D2 betroffen		
96	1/1	1.6.2	Amtsgericht Regensburg	Wiesent	1616	Wiesent	Wiesent	428	8184	Unland Vegetationslosefläche; Gehölz; Sport, Freizeit und Erholung; Weg; Straßenverkehr; Fließgewässer; Landwirtschaft	Wiederherstellungsfläche	W4a	Eingriffsnahe Kompensation von Gruenlaendern (Wiederherstellung in 4-9 Jahren)		261	auch im Teil D2 betroffen		
168	1/2	1.6.2	Amtsgericht Regensburg	Wiesent	1742	Wiesent	Wiesent	432	20549	Landwirtschaft	Wiederherstellungsfläche	W4a	Eingriffsnahe Kompensation von Gruenlaendern (Wiederherstellung in 4-9 Jahren)		74	auch im Teil D2 betroffen		
167	1/2	1.6.2	Amtsgericht Regensburg	Wiesent	1742	Wiesent	Wiesent	432	20549	Landwirtschaft	Wiederherstellungsfläche	W4a	Eingriffsnahe Kompensation von Gruenlaendern (Wiederherstellung in 4-9 Jahren)		74	auch im Teil D2 betroffen		
168	1/2	1.6.2	Amtsgericht Regensburg	Wiesent	1742	Wiesent	Wiesent	432	20549	Landwirtschaft	Wiederherstellungsfläche	W1b	Eingriffsnahe Kompensation von Gebueschen, Gehoelzen, Einzelbaumen (Wiederherstellung in > 9 Jahren)	38		auch im Teil D2 betroffen		
167	1/2	1.6.2	Amtsgericht Regensburg	Wiesent	1742	Wiesent	Wiesent	432	20549	Landwirtschaft	Wiederherstellungsfläche	W1b	Eingriffsnahe Kompensation von Gebueschen, Gehoelzen, Einzelbaumen (Wiederherstellung in > 9 Jahren)	38		auch im Teil D2 betroffen		
96	1/1	1.6.2	Amtsgericht Regensburg	Wiesent	1748	Wiesent	Wiesent	433	5355	Landwirtschaft	Wiederherstellungsfläche	W4a	Eingriffsnahe Kompensation von Gruenlaendern (Wiederherstellung in 4-9 Jahren)		21	auch im Teil D2 betroffen		
96	1/1	1.6.2	Amtsgericht Regensburg	Wiesent	908	Wiesent	Wiesent	435	2983	Unland Vegetationslosefläche; Sport, Freizeit und Erholung; Weg; Landwirtschaft	Wiederherstellungsfläche	W1b	Eingriffsnahe Kompensation von Gebueschen, Gehoelzen, Einzelbaumen (Wiederherstellung in > 9 Jahren)	83		auch im Teil D2 betroffen		
165	1/2	1.6.2	Amtsgericht Regensburg	Wiesent	1333	Wiesent	Wiesent	438	16034	Landwirtschaft	Wiederherstellungsfläche	W1b	Eingriffsnahe Kompensation von Gebueschen, Gehoelzen, Einzelbaumen (Wiederherstellung in > 9 Jahren)	14		auch im Teil D2 betroffen		
166	1/2	1.6.2	Amtsgericht Regensburg	Wiesent	1333	Wiesent	Wiesent	438	16034	Landwirtschaft	Wiederherstellungsfläche	W1b	Eingriffsnahe Kompensation von Gebueschen, Gehoelzen, Einzelbaumen (Wiederherstellung in > 9 Jahren)	14		auch im Teil D2 betroffen		
96	1/1	1.6.2	Amtsgericht Regensburg	Wiesent	908	Wiesent	Wiesent	440	4605	Unland Vegetationslosefläche; Gehölz; Weg; Landwirtschaft	Wiederherstellungsfläche	W1b	Eingriffsnahe Kompensation von Gebueschen, Gehoelzen, Einzelbaumen (Wiederherstellung in > 9 Jahren)	7		auch im Teil D2 betroffen		
96	1/1	1.6.2	Amtsgericht Regensburg	Wiesent	908	Wiesent	Wiesent	440	4605	Unland Vegetationslosefläche; Gehölz; Weg; Landwirtschaft	Wiederherstellungsfläche	W3b	Eingriffsnahe Kompensation von Gruenlaendern (Wiederherstellung in > 9 Jahren)	14		auch im Teil D2 betroffen		
163	Erbengemeinschaft	1.6.2	Amtsgericht Regensburg	Wiesent	1432	Wiesent	Wiesent	441	17897	Weg; Landwirtschaft	Wiederherstellungsfläche	W3b	Eingriffsnahe Kompensation von Gruenlaendern (Wiederherstellung in > 9 Jahren)	40		auch im Teil D2 betroffen		
164	Erbengemeinschaft	1.6.2	Amtsgericht Regensburg	Wiesent	1432	Wiesent	Wiesent	441	17897	Weg; Landwirtschaft	Wiederherstellungsfläche	W3b	Eingriffsnahe Kompensation von Gruenlaendern (Wiederherstellung in > 9 Jahren)	40		auch im Teil D2 betroffen		
160	Erbengemeinschaft	1.6.2	Amtsgericht Regensburg	Wiesent	1432	Wiesent	Wiesent	441	17897	Weg; Landwirtschaft	Wiederherstellungsfläche	W3b	Eingriffsnahe Kompensation von Gruenlaendern (Wiederherstellung in > 9 Jahren)	40		auch im Teil D2 betroffen		

Eigentümer- Schlüsselnummer	Miteigentumsanteil	Zuordnung Unterlage Teil I	Grundbuch											Flächenanspruchnahme		Bemerkung
			Amtsgericht	Bezirk	Blatt	Stadt / Gemeinde	Gemarkung	Flurstück	Fläche	Nutzungsart	Art	Nr.	Beschreibung	[m²]		
														dauerhaft	temporär	
161	Erbengemeinschaft	1 6.2	Amtsgericht Regensburg	Wiesent	1432	Wiesent	Wiesent	441	17897	Weg; Landwirtschaft	Wiederherstellungsfläche	W3b	Eingriffsnahe Kompensation von Gruenlaendern (Wiederherstellung in > 9 Jahren)	40		auch im Teil D2 betroffen
158	Erbengemeinschaft	1 6.2	Amtsgericht Regensburg	Wiesent	1432	Wiesent	Wiesent	441	17897	Weg; Landwirtschaft	Wiederherstellungsfläche	W3b	Eingriffsnahe Kompensation von Gruenlaendern (Wiederherstellung in > 9 Jahren)	40		auch im Teil D2 betroffen
162	Erbengemeinschaft	1 6.2	Amtsgericht Regensburg	Wiesent	1432	Wiesent	Wiesent	441	17897	Weg; Landwirtschaft	Wiederherstellungsfläche	W3b	Eingriffsnahe Kompensation von Gruenlaendern (Wiederherstellung in > 9 Jahren)	40		auch im Teil D2 betroffen
159	Erbengemeinschaft	1 6.2	Amtsgericht Regensburg	Wiesent	1432	Wiesent	Wiesent	441	17897	Weg; Landwirtschaft	Wiederherstellungsfläche	W3b	Eingriffsnahe Kompensation von Gruenlaendern (Wiederherstellung in > 9 Jahren)	40		auch im Teil D2 betroffen
163	Erbengemeinschaft	1 6.2	Amtsgericht Regensburg	Wiesent	1432	Wiesent	Wiesent	441	17897	Weg; Landwirtschaft	Wiederherstellungsfläche	W1b	Eingriffsnahe Kompensation von Gebueschen, Gehoelzen, Einzelbaumen (Wiederherstellung in > 9 Jahren)	17		auch im Teil D2 betroffen
164	Erbengemeinschaft	1 6.2	Amtsgericht Regensburg	Wiesent	1432	Wiesent	Wiesent	441	17897	Weg; Landwirtschaft	Wiederherstellungsfläche	W1b	Eingriffsnahe Kompensation von Gebueschen, Gehoelzen, Einzelbaumen (Wiederherstellung in > 9 Jahren)	17		auch im Teil D2 betroffen
160	Erbengemeinschaft	1 6.2	Amtsgericht Regensburg	Wiesent	1432	Wiesent	Wiesent	441	17897	Weg; Landwirtschaft	Wiederherstellungsfläche	W1b	Eingriffsnahe Kompensation von Gebueschen, Gehoelzen, Einzelbaumen (Wiederherstellung in > 9 Jahren)	17		auch im Teil D2 betroffen
161	Erbengemeinschaft	1 6.2	Amtsgericht Regensburg	Wiesent	1432	Wiesent	Wiesent	441	17897	Weg; Landwirtschaft	Wiederherstellungsfläche	W1b	Eingriffsnahe Kompensation von Gebueschen, Gehoelzen, Einzelbaumen (Wiederherstellung in > 9 Jahren)	17		auch im Teil D2 betroffen
158	Erbengemeinschaft	1 6.2	Amtsgericht Regensburg	Wiesent	1432	Wiesent	Wiesent	441	17897	Weg; Landwirtschaft	Wiederherstellungsfläche	W1b	Eingriffsnahe Kompensation von Gebueschen, Gehoelzen, Einzelbaumen (Wiederherstellung in > 9 Jahren)	17		auch im Teil D2 betroffen
162	Erbengemeinschaft	1 6.2	Amtsgericht Regensburg	Wiesent	1432	Wiesent	Wiesent	441	17897	Weg; Landwirtschaft	Wiederherstellungsfläche	W1b	Eingriffsnahe Kompensation von Gebueschen, Gehoelzen, Einzelbaumen (Wiederherstellung in > 9 Jahren)	17		auch im Teil D2 betroffen
159	Erbengemeinschaft	1 6.2	Amtsgericht Regensburg	Wiesent	1432	Wiesent	Wiesent	441	17897	Weg; Landwirtschaft	Wiederherstellungsfläche	W1b	Eingriffsnahe Kompensation von Gebueschen, Gehoelzen, Einzelbaumen (Wiederherstellung in > 9 Jahren)	17		auch im Teil D2 betroffen
163	Erbengemeinschaft	1 6.2	Amtsgericht Regensburg	Wiesent	1432	Wiesent	Wiesent	441	17897	Weg; Landwirtschaft	Ausgleichsfläche	A2	Anpflanzung von Waldmaenteln frischer bis maessig trockener Standorte	18		auch im Teil D2 betroffen
164	Erbengemeinschaft	1 6.2	Amtsgericht Regensburg	Wiesent	1432	Wiesent	Wiesent	441	17897	Weg; Landwirtschaft	Ausgleichsfläche	A2	Anpflanzung von Waldmaenteln frischer bis maessig trockener Standorte	18		auch im Teil D2 betroffen
160	Erbengemeinschaft	1 6.2	Amtsgericht Regensburg	Wiesent	1432	Wiesent	Wiesent	441	17897	Weg; Landwirtschaft	Ausgleichsfläche	A2	Anpflanzung von Waldmaenteln frischer bis maessig trockener Standorte	18		auch im Teil D2 betroffen
161	Erbengemeinschaft	1 6.2	Amtsgericht Regensburg	Wiesent	1432	Wiesent	Wiesent	441	17897	Weg; Landwirtschaft	Ausgleichsfläche	A2	Anpflanzung von Waldmaenteln frischer bis maessig trockener Standorte	18		auch im Teil D2 betroffen
158	Erbengemeinschaft	1 6.2	Amtsgericht Regensburg	Wiesent	1432	Wiesent	Wiesent	441	17897	Weg; Landwirtschaft	Ausgleichsfläche	A2	Anpflanzung von Waldmaenteln frischer bis maessig trockener Standorte	18		auch im Teil D2 betroffen
162	Erbengemeinschaft	1 6.2	Amtsgericht Regensburg	Wiesent	1432	Wiesent	Wiesent	441	17897	Weg; Landwirtschaft	Ausgleichsfläche	A2	Anpflanzung von Waldmaenteln frischer bis maessig trockener Standorte	18		auch im Teil D2 betroffen
159	Erbengemeinschaft	1 6.2	Amtsgericht Regensburg	Wiesent	1432	Wiesent	Wiesent	441	17897	Weg; Landwirtschaft	Ausgleichsfläche	A2	Anpflanzung von Waldmaenteln frischer bis maessig trockener Standorte	18		auch im Teil D2 betroffen
163	Erbengemeinschaft	1 6.2	Amtsgericht Regensburg	Wiesent	1432	Wiesent	Wiesent	441	17897	Weg; Landwirtschaft	Ausgleichsfläche	A1	Anpflanzung von mesophilen Gebueschen und Hecken	12		auch im Teil D2 betroffen
164	Erbengemeinschaft	1 6.2	Amtsgericht Regensburg	Wiesent	1432	Wiesent	Wiesent	441	17897	Weg; Landwirtschaft	Ausgleichsfläche	A1	Anpflanzung von mesophilen Gebueschen und Hecken	12		auch im Teil D2 betroffen
160	Erbengemeinschaft	1 6.2	Amtsgericht Regensburg	Wiesent	1432	Wiesent	Wiesent	441	17897	Weg; Landwirtschaft	Ausgleichsfläche	A1	Anpflanzung von mesophilen Gebueschen und Hecken	12		auch im Teil D2 betroffen
161	Erbengemeinschaft	1 6.2	Amtsgericht Regensburg	Wiesent	1432	Wiesent	Wiesent	441	17897	Weg; Landwirtschaft	Ausgleichsfläche	A1	Anpflanzung von mesophilen Gebueschen und Hecken	12		auch im Teil D2 betroffen
158	Erbengemeinschaft	1 6.2	Amtsgericht Regensburg	Wiesent	1432	Wiesent	Wiesent	441	17897	Weg; Landwirtschaft	Ausgleichsfläche	A1	Anpflanzung von mesophilen Gebueschen und Hecken	12		auch im Teil D2 betroffen
162	Erbengemeinschaft	1 6.2	Amtsgericht Regensburg	Wiesent	1432	Wiesent	Wiesent	441	17897	Weg; Landwirtschaft	Ausgleichsfläche	A1	Anpflanzung von mesophilen Gebueschen und Hecken	12		auch im Teil D2 betroffen
159	Erbengemeinschaft	1 6.2	Amtsgericht Regensburg	Wiesent	1432	Wiesent	Wiesent	441	17897	Weg; Landwirtschaft	Ausgleichsfläche	A1	Anpflanzung von mesophilen Gebueschen und Hecken	12		auch im Teil D2 betroffen
157	1/1	1 6.2	Amtsgericht Regensburg	Wiesent	1135	Wiesent	Wiesent	442	8053	Wald; Wohnbaufläche; Landwirtschaft	CEF	17	Etablierung eines Randstreifens mit wertgebenden Wirtspflanzen		2623	auch im Teil D2 betroffen
157	1/1	1 6.2	Amtsgericht Regensburg	Wiesent	1135	Wiesent	Wiesent	442	8053	Wald; Wohnbaufläche; Landwirtschaft	Wiederherstellungsfläche	W1b	Eingriffsnahe Kompensation von Gebueschen, Gehoelzen, Einzelbaumen (Wiederherstellung in > 9 Jahren)	292		auch im Teil D2 betroffen
157	1/1	1 6.2	Amtsgericht Regensburg	Wiesent	1135	Wiesent	Wiesent	442	8053	Wald; Wohnbaufläche; Landwirtschaft	Wiederherstellungsfläche	W3b	Eingriffsnahe Kompensation von Gruenlaendern (Wiederherstellung in > 9 Jahren)	1405		auch im Teil D2 betroffen
157	1/1	1 6.2	Amtsgericht Regensburg	Wiesent	1135	Wiesent	Wiesent	442	8053	Wald; Wohnbaufläche; Landwirtschaft	Ausgleichsfläche	A2	Anpflanzung von Waldmaenteln frischer bis maessig trockener Standorte	41		auch im Teil D2 betroffen

Eigentümer- Schlüsselnummer	Miteigentumsanteil	Zuordnung Unterlage Teil I	Grundbuch											Flächenanspruchnahme		Bemerkung
			Amtsgericht	Bezirk	Blatt	Stadt / Gemeinde	Gemarkung	Flurstück	Fläche	Nutzungsart	Art	Nr.	Beschreibung	[m ²]		
														dauerhaft	temporär	
157	1/1	1.6.2	Amtsgericht Regensburg	Wiesent	1135	Wiesent	Wiesent	442	8053	Wald; Wohnbaufläche; Landwirtschaft	Ausgleichsfläche	A1	Anpflanzung von mesophilen Gebueschen und Hecken	1		auch im Teil D2 betroffen
156	1/1	1.6.2	Amtsgericht Regensburg	Wiesent	1484	Wiesent	Wiesent	443	6688	Landwirtschaft	CEF	17	Etablierung eines Randstreifens mit wertgebenden Wirtspflanzen		1165	auch im Teil D2 betroffen
156	1/1	1.6.2	Amtsgericht Regensburg	Wiesent	1484	Wiesent	Wiesent	443	6688	Landwirtschaft	Ausgleichsfläche	A2	Anpflanzung von Waldmaenteln frischer bis maessig trockener Standorte	106		auch im Teil D2 betroffen
156	1/1	1.6.2	Amtsgericht Regensburg	Wiesent	1484	Wiesent	Wiesent	443	6688	Landwirtschaft	Ausgleichsfläche	A1	Anpflanzung von mesophilen Gebueschen und Hecken	105		auch im Teil D2 betroffen
156	1/1	1.6.2	Amtsgericht Regensburg	Wiesent	1484	Wiesent	Wiesent	443	6688	Landwirtschaft	Wiederherstellungsfläche	W3a	Eingriffsnahe Kompensation von Gruenlaendern (Wiederherstellung in 4-9 Jahren)		278	auch im Teil D2 betroffen
173	1/1	1.6.2	Amtsgericht Regensburg	Wiesent	1216	Wiesent	Wiesent	444	1279	Landwirtschaft	CEF	17	Etablierung eines Randstreifens mit wertgebenden Wirtspflanzen		348	
173	1/1	1.6.2	Amtsgericht Regensburg	Wiesent	1216	Wiesent	Wiesent	444	1279	Landwirtschaft	Ausgleichsfläche	A2	Anpflanzung von Waldmaenteln frischer bis maessig trockener Standorte	35		auch im Teil D2 betroffen
173	1/1	1.6.2	Amtsgericht Regensburg	Wiesent	1216	Wiesent	Wiesent	444	1279	Landwirtschaft	Wiederherstellungsfläche	W3a	Eingriffsnahe Kompensation von Gruenlaendern (Wiederherstellung in 4-9 Jahren)		61	auch im Teil D2 betroffen
99	1/1	1.6.2	Amtsgericht Regensburg	Wiesent	1215	Wiesent	Wiesent	445	1311	Wald; Landwirtschaft	CEF	17	Etablierung eines Randstreifens mit wertgebenden Wirtspflanzen		339	auch im Teil D2 betroffen
99	1/1	1.6.2	Amtsgericht Regensburg	Wiesent	1215	Wiesent	Wiesent	445	1311	Wald; Landwirtschaft	Ausgleichsfläche	A2	Anpflanzung von Waldmaenteln frischer bis maessig trockener Standorte	2		auch im Teil D2 betroffen
97	1/1	1.6.2	Amtsgericht Regensburg	Wiesent	1324	Wiesent	Wiesent	896	59142	Wald; Weg	CEF	19a	Anbringung von künstlichen Nisthilfen für Horstbrüter		59142	auch im Teil D2 betroffen
97	1/1	1.6.2	Amtsgericht Regensburg	Wiesent	1325	Wiesent	Wiesent	957	77366	Unland Vegetationslosefläche; gemischte Nutzung; Wald; Stehendes Gewässer; Weg; Fließgewässer; Landwirtschaft	CEF	19b	Anbringung von künstlichen Nisthilfen für Höhlenbrüter		76294	auch im Teil D2 betroffen
234	1/2	1.6.2	Amtsgericht Regensburg	Wiesent	1384	Wiesent	Wiesent	902/19	3088	Wald; Weg; Landwirtschaft	CEF	19b	Anbringung von künstlichen Nisthilfen für Höhlenbrüter		3089	auch im Teil D2 betroffen
235	1/2	1.6.2	Amtsgericht Regensburg	Wiesent	1384	Wiesent	Wiesent	902/19	3088	Wald; Weg; Landwirtschaft	CEF	19b	Anbringung von künstlichen Nisthilfen für Höhlenbrüter		3089	
258	1/1	1.6.2	Amtsgericht Regensburg	Wiesent	1409	Wiesent	Wiesent	902/20	4388	Wald; Fließgewässer	Ausgleichsfläche	A2	Anpflanzung von Waldmaenteln frischer bis maessig trockener Standorte	1		
97	1/1	1.6.2	Amtsgericht Regensburg	Wiesent	1325	Wiesent	Wiesent	907/13	13847	Wohnbaufläche; Landwirtschaft	CEF	14	Anlage von Benjeshecken und Erweiterung von Heckenstrukturen	13837		auch im Teil D2 betroffen
177	1/1	1.6.2	Amtsgericht Regensburg	Kiefenholz	700	Wörth a.d. Donau	Kiefenholz	104	12273	Landwirtschaft	Wiederherstellungsfläche	W3a	Eingriffsnahe Kompensation von Gruenlaendern (Wiederherstellung in 4-9 Jahren)		529	auch im Teil D2 betroffen
180	1/1	1.6.2	Amtsgericht Regensburg	Kiefenholz	714	Wörth a.d. Donau	Kiefenholz	105	13663	Landwirtschaft	Wiederherstellungsfläche	W3a	Eingriffsnahe Kompensation von Gruenlaendern (Wiederherstellung in 4-9 Jahren)		19	auch im Teil D2 betroffen
178	1/1	1.6.2	Amtsgericht Regensburg	Kiefenholz	832	Wörth a.d. Donau	Kiefenholz	114	4889	Unland Vegetationslosefläche; Weg; Straßenverkehr; Landwirtschaft	Wiederherstellungsfläche	W1b	Eingriffsnahe Kompensation von Gebueschen, Gehoelzen, Einzelbaumen (Wiederherstellung in > 9 Jahren)	2		auch im Teil D2 betroffen
181	1/1	1.6.2	Amtsgericht Regensburg	Wiesent	1399	Wörth a.d. Donau	Kiefenholz	125	24033	Landwirtschaft	Wiederherstellungsfläche	W1a	Eingriffsnahe Kompensation von Gebueschen, Gehoelzen, Einzelbaumen (Wiederherstellung in 4-9 Jahren)		9	auch im Teil D2 betroffen
77	1/1	1.6.2	Amtsgericht Regensburg	Kiefenholz	704	Wörth a.d. Donau	Kiefenholz	132	77138	Platz; Weg; Straßenverkehr	Wiederherstellungsfläche	W1b	Eingriffsnahe Kompensation von Gebueschen, Gehoelzen, Einzelbaumen (Wiederherstellung in > 9 Jahren)	27		auch im Teil D2 betroffen
178	1/1	1.6.2	Amtsgericht Regensburg	Kiefenholz	832	Wörth a.d. Donau	Kiefenholz	193	2834	Unland Vegetationslosefläche; Weg	Wiederherstellungsfläche	W1b	Eingriffsnahe Kompensation von Gebueschen, Gehoelzen, Einzelbaumen (Wiederherstellung in > 9 Jahren)	1		auch im Teil D2 betroffen
178	1/1	1.6.2	Amtsgericht Regensburg	Kiefenholz	833	Wörth a.d. Donau	Kiefenholz	199	5466	Weg; Straßenverkehr	Wiederherstellungsfläche	W3a	Eingriffsnahe Kompensation von Gruenlaendern (Wiederherstellung in 4-9 Jahren)		1	auch im Teil D2 betroffen
178	1/1	1.6.2	Amtsgericht Regensburg	Kiefenholz	833	Wörth a.d. Donau	Kiefenholz	199	5466	Weg; Straßenverkehr	Wiederherstellungsfläche	W1b	Eingriffsnahe Kompensation von Gebueschen, Gehoelzen, Einzelbaumen (Wiederherstellung in > 9 Jahren)	6		auch im Teil D2 betroffen
178	1/1	1.6.2	Amtsgericht Regensburg	Kiefenholz	833	Wörth a.d. Donau	Kiefenholz	394	7219	Unland Vegetationslosefläche; Industrie und Gewerbefläche; Weg; Landwirtschaft	Wiederherstellungsfläche	W3a	Eingriffsnahe Kompensation von Gruenlaendern (Wiederherstellung in 4-9 Jahren)		5	auch im Teil D2 betroffen
178	1/1	1.6.2	Amtsgericht Regensburg	Kiefenholz	833	Wörth a.d. Donau	Kiefenholz	394	7219	Unland Vegetationslosefläche; Industrie und Gewerbefläche; Weg; Landwirtschaft	Wiederherstellungsfläche	W1b	Eingriffsnahe Kompensation von Gebueschen, Gehoelzen, Einzelbaumen (Wiederherstellung in > 9 Jahren)	467		auch im Teil D2 betroffen
178	1/1	1.6.2	Amtsgericht Regensburg	Kiefenholz	833	Wörth a.d. Donau	Kiefenholz	394	7219	Unland Vegetationslosefläche; Industrie und Gewerbefläche; Weg; Landwirtschaft	Wiederherstellungsfläche	W4b	Eingriffsnahe Kompensation von Gruenlaendern (Wiederherstellung in > 9 Jahren)	80		auch im Teil D2 betroffen
178	1/1	1.6.2	Amtsgericht Regensburg	Kiefenholz	833	Wörth a.d. Donau	Kiefenholz	401	7385	Unland Vegetationslosefläche; Weg; Straßenverkehr	Wiederherstellungsfläche	W4b	Eingriffsnahe Kompensation von Gruenlaendern (Wiederherstellung in > 9 Jahren)	291		auch im Teil D2 betroffen
188	1/1	1.6.2	Amtsgericht Regensburg	Kiefenholz	762	Wörth a.d. Donau	Kiefenholz	406	7811	Landwirtschaft	Wiederherstellungsfläche	W1b	Eingriffsnahe Kompensation von Gebueschen, Gehoelzen, Einzelbaumen (Wiederherstellung in > 9 Jahren)	1		auch im Teil D2 betroffen

Eigentümer- Schlüsselnummer	Miteigentumsanteil	Zuordnung Unterlage Teil I	Grundbuch											Flächeninanspruchnahme		Bemerkung
			Amtsgericht	Bezirk	Blatt	Stadt / Gemeinde	Gemarkung	Flurstück	Fläche	Nutzungsart	Art	Nr.	Beschreibung	[m²]		
														dauerhaft	temporär	
176	1/1	I 6.2	Amtsgericht Regensburg	Kiefenholz	584	Wörth a.d.Donau	Kiefenholz	500	9653	Unland Vegetationslosefläche; Gehölz; Weg	Wiederherstellungsfläche	W4b	Eingriffsnahe Kompensation von Gruenlaendern (Wiederherstellung in > 9 Jahren)	5		auch im Teil D2 betroffen
178	1/1	I 6.2	Amtsgericht Regensburg	Kiefenholz	678	Wörth a.d.Donau	Kiefenholz	504	8434	Gehölz; Weg; Straßenverkehr; Landwirtschaft; Sumpf	Wiederherstellungsfläche	W1b	Eingriffsnahe Kompensation von Gebueschen, Gehoelzen, Einzelbaumen (Wiederherstellung in > 9 Jahren)	60		auch im Teil D2 betroffen
178	1/1	I 6.2	Amtsgericht Regensburg	Kiefenholz	678	Wörth a.d.Donau	Kiefenholz	515	2950	Unland Vegetationslosefläche; Gehölz; Weg	Wiederherstellungsfläche	W1b	Eingriffsnahe Kompensation von Gebueschen, Gehoelzen, Einzelbaumen (Wiederherstellung in > 9 Jahren)	10		auch im Teil D2 betroffen
176	1/1	I 6.2	Amtsgericht Regensburg	Kiefenholz	584	Wörth a.d.Donau	Kiefenholz	516	4123	Unland Vegetationslosefläche; Gehölz; Weg; Fließgewässer	Wiederherstellungsfläche	W2a	Eingriffsnahe Kompensation von Gewaesserstrukturen (Wiederherstellung in 4-9 Jahren)		7	auch im Teil D2 betroffen
195	1/1	I 6.2	Amtsgericht Regensburg	Kiefenholz	639	Wörth a.d.Donau	Kiefenholz	519	41858	Landwirtschaft	Wiederherstellungsfläche	W4b	Eingriffsnahe Kompensation von Gruenlaendern (Wiederherstellung in > 9 Jahren)	11		auch im Teil D2 betroffen
176	1/1	I 6.2	Amtsgericht Regensburg	Kiefenholz	584	Wörth a.d.Donau	Kiefenholz	1128	1428062	Unland Vegetationslosefläche; Gehölz; Schiffsverkehr; gemischte Nutzung; Platz; Weg; Fließgewässer; Landwirtschaft	Wiederherstellungsfläche	W1b	Eingriffsnahe Kompensation von Gebueschen, Gehoelzen, Einzelbaumen (Wiederherstellung in > 9 Jahren)	82		auch im Teil D2 betroffen
176	1/1	I 6.2	Amtsgericht Regensburg	Kiefenholz	584	Wörth a.d.Donau	Kiefenholz	1128	1428062	Unland Vegetationslosefläche; Gehölz; Schiffsverkehr; gemischte Nutzung; Platz; Weg; Fließgewässer; Landwirtschaft	Wiederherstellungsfläche	W4b	Eingriffsnahe Kompensation von Gruenlaendern (Wiederherstellung in > 9 Jahren)	1		auch im Teil D2 betroffen
176	1/1	I 6.2	Amtsgericht Regensburg	Kiefenholz	584	Wörth a.d.Donau	Kiefenholz	1128	1428062	Unland Vegetationslosefläche; Gehölz; Schiffsverkehr; gemischte Nutzung; Platz; Weg; Fließgewässer; Landwirtschaft	Wiederherstellungsfläche	W3b	Eingriffsnahe Kompensation von Gruenlaendern (Wiederherstellung in > 9 Jahren)	8		auch im Teil D2 betroffen
204	1/1	I 6.2	Amtsgericht Regensburg	Kiefenholz	715	Wörth a.d.Donau	Kiefenholz	104/1	1800	Landwirtschaft	Wiederherstellungsfläche	W3a	Eingriffsnahe Kompensation von Gruenlaendern (Wiederherstellung in 4-9 Jahren)		4	auch im Teil D2 betroffen
178	1/1	I 6.2	Amtsgericht Regensburg	Kiefenholz	832	Wörth a.d.Donau	Kiefenholz	122/1	1261	Unland Vegetationslosefläche; Weg; Straßenverkehr; Landwirtschaft	Wiederherstellungsfläche	W1b	Eingriffsnahe Kompensation von Gebueschen, Gehoelzen, Einzelbaumen (Wiederherstellung in > 9 Jahren)	20		auch im Teil D2 betroffen
178	1/1	I 6.2	Amtsgericht Regensburg	Kiefenholz	678	Wörth a.d.Donau	Kiefenholz	513/1	1880	Unland Vegetationslosefläche; Weg	Wiederherstellungsfläche	W2a	Eingriffsnahe Kompensation von Gewaesserstrukturen (Wiederherstellung in 4-9 Jahren)		3	auch im Teil D2 betroffen
88	1/1	I 6.2	Amtsgericht Regensburg	Bruckbach	362	#NV	Bruckbach	335	231159	Unland Vegetationslosefläche; Wald; Weg; Fließgewässer; Landwirtschaft	CEF	5b	Anlage von Ausgleichshabitaten - Anlage Gebüsch		733	auch im Teil D2 betroffen