





**Legende**

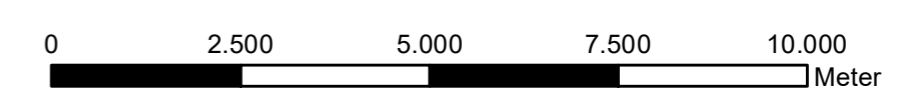
-  EU-Vogelschutzgebiet
- DE 7040-471 - Donau zwischen Regensburg und Straubing
-  FFH-Gebiet
- DE 6939-371 - Trockenhänge am Donaurandbruch
- DE 7040-371 - Donau und Altwasser zwischen Regensburg und Straubing

**Vorhaben nach § 21 NABEG (Abschnitt D2)**

-  festgelegte Vorzugstrasse (fVT)

**Abgrenzungen**

-  Untersuchungsraum (500 m)
-  Landkreisgrenze



Datenquellen: SOL\_CD\_U\_AGE\_DOC\_Datengrundlagen.pdf (Anlage M)  
 Referenzsystem: ETRS 1989 UTM Zone N32, Projektion: Transverse Mercator, Datum: ETRS 1989  
 Höhensystem: DHHN2016



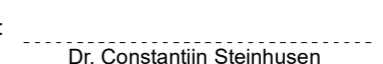
Unterlage : G7  
 Blatt : 1 von 1

BBPIG Vorhaben 5, HGÜ-Verbindung Wolmirstedt - Isar  
 BBPIG Vorhaben 5a, HGÜ-Verbindung Klein Rogahn - Isar  
 Leitung-Nr.: LH-16-10003 / LH-16-10004  
 Planfeststellungsabschnitt D2  
 Übersichtskarte

**SOL D2 §21 Anlage G7 Übersichtskarte mit den zu prüfenden Schutzgebieten**

00	29.03.2023	Ersterstellung	B. Dannroth	T. Michael	N. Trommler	Martin Schafhirt
Rev	Datum	Inhalt / Art der Änderung	Erstellt	Geprüft ARGE	Freigabe ARGE	Freigabe VHT


Vorhabenträger:  
**Tennet TSO GmbH**  
 Bernecker Straße 70  
 95448 Bayreuth

geprüft:   
 René Queren

Festgestellt nach § 24 NABEG  
 Bonn, den

Auftragnehmer:  
**ARGE SOL Umwelt Süd GbR**  
 c/o Arcadis Germany GmbH  
 Europaplatz 3  
 64293 Darmstadt



Der SuedOstLink (Vorhaben 5) wird durch EU-Mittel gefördert.  
 **Kofinanziert von der Fazilität „Connecting Europe“ der Europäischen Union.**

Blatt-Nr.: 1 von 1	Maßstab:	1:100.000
km:	Einheit:	m
Dok. Titel SOL D2 §21 G7 Anlage G7 Übersichtskarte mit den zu prüfenden Schutzgebieten	Objekt 17 - Abschnitt D2	DCC D00165
Dok. Identnummer A060-AGU-000378-AT-002		