

Datenquellen: SOL\_CD\_U\_AGE\_DOC\_Datengrundlagen.pdf (Anlage M)  
 Referenzsystem: ETRS 1989 UTM Zone N32, Projektion: Transverse Mercator, Datum: ETRS 1989  
 Höhensystem: DHHN2016  
 © NavLog/GeoBasis-DE/BKG2023/ (p) by Hexagon  
 © GeoBasis-DE / BKG 2023



Unterlage : I6\_3  
 Blatt : 5 von 7

BBPIG Vorhaben 5, HGÜ-Verbindung Wolmirstedt - Isar  
 BBPIG Vorhaben 5a, HGÜ-Verbindung Klein Rogahn - Isar  
 Leitung-Nr.: LH-16-10003 / LH-16-10004  
 Planfeststellungsabschnitt D2  
 Maßnahmenkarte

SOL D2 §21 I6\_3 Maßnahmenkarte  
 Optionsfläche

Rev	Datum	Inhalt / Art der Änderung	Erstellt	Geprüft/ARGE	Freigabe ARGE	Freigabe VHT
00	21.04.2023	Ersterstellung	D. Haas	M. Härlin	N. Trommler	Martin Schaffhirt

Vorhabenträger:  
**TenneT TSO GmbH**  
 Bernecker Straße 70  
 95448 Bayreuth



Festgestellt nach § 24 NABEG  
 Bonn, den

Auftragnehmer:

**ARGE SOL Umwelt Süd GbR**  
 c/o Arcadis Germany GmbH  
 Europaplatz 3  
 64293 Darmstadt





Der SuedOstLink (Vorhaben 5) wird durch EU-Mittel gefördert.  
 **Kofinanziert von der Fazilität „Connecting Europe“ der Europäischen Union.**


Blatt-Nr.: 5 von 7      Maßstab: 1:500

km:      Einheit: m

Dok. Titel: SOL D2 §21 I6\_3 Maßnahmenkarte Optionsfläche      Objekt: 17 - Abschnitt D2      DCC: D00165      Dok. Identnummer: A060-AGU-000392-Att

**CEF Maßnahme**      **Geplantes Vorhaben**

 CEF 5a, 6, 7       Trassenachse

 Flurstücksabgrenzungen

Status/Sicherung: offen  
 Gemeinde: Brennbach  
 Gemarkung: Bruckbach  
 Flurstück: 147  
 Umfang Maßnahme: 995m<sup>2</sup>  
 Zielkonzept:  
 Anlage von Ausgleichshabitaten  
 Schaffung von Eiablageplätzen  
 Aufwertung der Lebensräume f. Rept.

