

Datenquellen: SOL_CD_U_AGE_DOC_Datengrundlagen.pdf (Anlage M)

Referenzsystem: ETRS 1989 UTM Zone N32, Projektion: Transverse Mercator, Datum: ETRS 1989
 Höhensystem: DHHN2016

© NavLog/GeoBasis-DE/BKG2023/ (p) by Hexagon

© GeoBasis-DE / BKG 2023



Unterlage : I6_3
 Blatt : 4 von 11

BBPIG Vorhaben 5, HGÜ-Verbindung Wolmirstedt - Isar
 BBPIG Vorhaben 5a, HGÜ-Verbindung Klein Rogahn - Isar
 Leitung-Nr.: LH-16-10003 / LH-16-10004
Planfeststellungsabschnitt D2
Maßnahmenkarte

SOL D2 §21 I6_3 Maßnahmenkarte
Optionsfläche

Rev	Datum	Inhalt / Art der Änderung	Erstellt	Geprüft/ARGE	Freigabe ARGE	Freigabe VHT
00	21.04.2023	Ersterstellung	D. Haas	M. Härlin	N. Trommler	Martin Schaffhirt

Vorhabenträger:
TenneT TSO GmbH
 Bernecker Straße 70
 95448 Bayreuth




Festgestellt nach § 24 NABEG
 Bonn, den

Auftragnehmer:

ARGE SOL Umwelt Süd GbR
 c/o Arcadis Germany GmbH
 Europaplatz 3
 64293 Darmstadt



Der SuedOstLink (Vorhaben 5) wird durch EU-Mittel gefördert.
 **Kofinanziert von der Fazilität „Connecting Europe“ der Europäischen Union.**

Blatt-Nr.: 4 von 11 Maßstab: 1:500

km: Einheit: m

Dok. Titel: SOL D2 §21 I6_3 Maßnahmenkarte Optionsfläche Objekt: 17 - Abschnitt D2 DCC: D00165 Dok. Identnummer: A060-AGU-000392-Att

CEF Maßnahme

CEF 5b

Status/Sicherung: offen

Gemeinde: Brennborg

Gemarkung: Frauenzell

Flurstück: 185/5

Umfang Maßnahme: 255m²




Zielkonzept:

Anlage von Ausgleichshabitaten - Anlage Gebüsch

Geplantes Vorhaben

Trassenachse

Flurstücksabgrenzungen

-  Flächenverortung
-  Trassenachse SOL-D2
-  CEF Flächen

