

Datenquellen: SOL\_CD\_U\_AGE\_DOC\_Datengrundlagen.pdf (Anlage M)  
 Referenzsystem: ETRS 1989 UTM Zone N32, Projektion: Transverse Mercator, Datum: ETRS 1989  
 Höhensystem: DHHN2016  
 © NavLog/GeoBasis-DE/BKG2023/ (p) by Hexagon  
 © GeoBasis-DE / BKG 2023



Unterlage : I6\_3  
 Blatt : 4 von 17

BBPIG Vorhaben 5, HGÜ-Verbindung Wolmirstedt - Isar  
 BBPIG Vorhaben 5a, HGÜ-Verbindung Klein Rogahn - Isar  
 Leitung-Nr.: LH-16-10003 / LH-16-10004  
 Planfeststellungsabschnitt D2  
 Maßnahmenkarte

SOL D2 §21 I6\_3 Maßnahmenkarte  
 Optionsfläche

Rev	Datum	Inhalt / Art der Änderung	Erstellt	Geprüft ARGE	Freigabe ARGE	Freigabe VHT
00	21.04.2023	Ersterstellung	D. Haas	M. Härlin	N. Trommler	Martin Schaffhirt

Vorhabenträger:  
**Tennet TSO GmbH**  
 Bernecker Straße 70  
 95448 Bayreuth




Festgestellt nach § 24 NABEG  
 Bonn, den

Auftragnehmer:

**ARGE SOL Umwelt Süd GbR**  
 c/o Arcadis Germany GmbH  
 Europaplatz 3  
 64293 Darmstadt



Der SuedOstLink (Vorhaben 5) wird durch EU-Mittel gefördert.  
 **Kofinanziert von der Fazilität „Connecting Europe“ der Europäischen Union.**

Blatt-Nr.: 4 von 17      Maßstab: 1:2.500

km:      Einheit: m

Dok. Titel: SOL D2 §21 I6\_3 Maßnahmenkarte Optionsfläche      Objekt: 17 - Abschnitt D2      DCC: D00165



Dok. Identnummer: A060-AGU-000392-Att

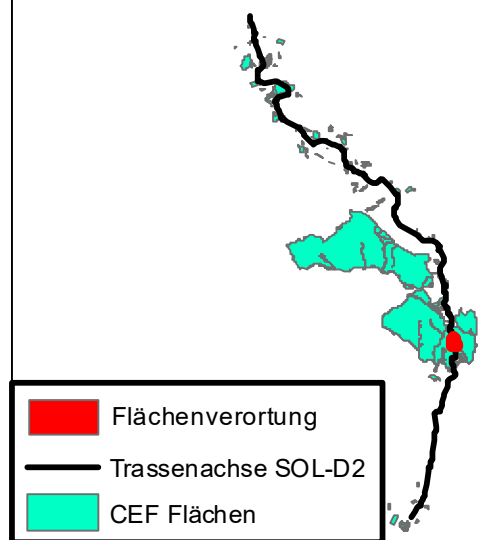
**CEF Maßnahme**




 CEF 13

Status/Sicherung: offen  
 Gemeinde: Wiesent  
 Gemarkung: Dietersweg  
 Flurstück: 442  
 Umfang Maßnahme: 57023m<sup>2</sup>  
 Zielkonzept: Anbringen von Kästen (Haselmauskobel)

**Geplantes Vorhaben**

 Trassenachse  
 Flurstücksabgrenzungen



 Flächenverortung  
 Trassenachse SOL-D2  
 CEF Flächen