

Datenquellen: SOL\_CD\_U\_AGE\_DOC\_Datengrundlagen.pdf (Anlage M)

Referenzsystem: ETRS 1989 UTM Zone N32, Projektion: Transverse Mercator, Datum: ETRS 1989  
Höhensystem: DHHN2016

© NavLog/GeoBasis-DE/BKG2023/ (p) by Hexagon

© GeoBasis-DE / BKG 2023



Unterlage : I6\_3  
Blatt : 3 von 11

BBPIG Vorhaben 5, HGÜ-Verbindung Wolmirstedt - Isar  
BBPIG Vorhaben 5a, HGÜ-Verbindung Klein Rogahn - Isar  
Leitung-Nr.: LH-16-10003 / LH-16-10004  
**Planfeststellungsabschnitt D2**  
**Maßnahmenkarte**

**SOL D2 §21 I6\_3 Maßnahmenkarte**  
**Optionsfläche**

Rev	Datum	Inhalt / Art der Änderung	Erstellt	Geprüft ARGE	Freigabe ARGE	Freigabe VHT
00	21.04.2023	Ersterstellung	D. Haas	M. Härlin	N. Trommler	Martin Schaffhirt

Vorhabenträger:  
**TenneT TSO GmbH**  
Bernecker Straße 70  
95448 Bayreuth




Festgestellt nach § 24 NABEG  
Bonn, den

Auftragnehmer:

**ARGE SOL Umwelt Süd GbR**  
c/o Arcadis Germany GmbH  
Europaplatz 3  
64293 Darmstadt



Der SuedOstLink (Vorhaben 5) wird durch EU-Mittel gefördert.  
 **Kofinanziert von der Fazilität „Connecting Europe“ der Europäischen Union.**

Blatt-Nr.: 3 von 11      Maßstab: 1:500

km:      Einheit: m

Dok. Titel: SOL D2 §21 I6\_3 Maßnahmenkarte Optionsfläche      Objekt: 17 - Abschnitt D2      DCC: D00165      Dok. Identnummer: A060-AGU-000392-Att

**CEF Maßnahme**

 CEF 14

Status/Sicherung: offen

Gemeinde: Brennborg

Gemarkung: Frauenzell

Flurstück: 209


Umfang Maßnahme: 1306m<sup>2</sup>

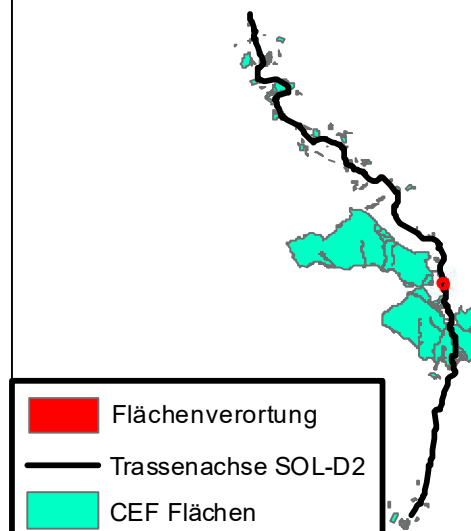
Zielkonzept:




Anlage von Benjeshecken und Erweiterung von Heckenstrukturen

**Geplantes Vorhaben**

 Trassenachse

 Flurstücksabgrenzungen



-  Flächenverortung
-  Trassenachse SOL-D2
-  CEF Flächen