

Datenquellen: SOL\_CD\_U\_AGE\_DOC\_Datengrundlagen.pdf (Anlage M)  
 Referenzsystem: ETRS 1989 UTM Zone N32, Projektion: Transverse Mercator, Datum: ETRS 1989  
 Höhensystem: DHHN2016  
 © NavLog/GeoBasis-DE/BKG2023/ (p) by Hexagon  
 © GeoBasis-DE / BKG 2023



Unterlage : I6\_3  
 Blatt : 18 von 32

BBPIG Vorhaben 5, HGÜ-Verbindung Wolmirstedt - Isar  
 BBPIG Vorhaben 5a, HGÜ-Verbindung Klein Rogahn - Isar  
 Leitung-Nr.: LH-16-10003 / LH-16-10004  
**Planfeststellungsabschnitt D2**  
**Maßnahmenkarte**

**SOL D2 §21 I6\_3 Maßnahmenkarte**  
**Optionsfläche**

Rev	Datum	Inhalt / Art der Änderung	Erstellt	Geprüft/ARGE	Freigabe ARGE	Freigabe VHT
00	21.04.2023	Ersterstellung	D. Haas	M. Härlin	N. Trommler	Martin Schaffhirt

Vorhabenträger:  
**TenneT TSO GmbH**  
 Bernecker Straße 70  
 95448 Bayreuth




Festgestellt nach § 24 NABEG  
 Bonn, den

Auftragnehmer:

**ARGE SOL Umwelt Süd GbR**  
 c/o Arcadis Germany GmbH  
 Europaplatz 3  
 64293 Darmstadt



Der SuedOstLink (Vorhaben 5) wird durch EU-Mittel gefördert.  
 **Kofinanziert von der Fazilität „Connecting Europe“ der Europäischen Union.**

Blatt-Nr.: 18 von 32	Maßstab:	1:500
km:	Einheit:	m



Dok. Titel SOL D2 §21 I6_3 Maßnahmenkarte Optionsfläche	Objekt 17 - Abschnitt D2	DCC D00165	Dok. Identnummer A060-AGU-000392-Att
---	-----------------------------	---------------	---

**CEF Maßnahme**

CEF 17

Status/Sicherung: offen  
 Gemeinde: Bernhardswald  
 Gemarkung: Pettenreuth  
 Flurstück: 120/2  
 Umfang Maßnahme: 788m<sup>2</sup>  
 Zielkonzept:  
 Etablierung eines Randstreifens mit wertgebenden Wirtspflanzen

**Geplantes Vorhaben**

-  Trassenachse
-  Flurstücksabgrenzungen

