

Datenquellen: SOL_CD_U_AGE_DOC_Datengrundlagen.pdf (Anlage M)
 Referenzsystem: ETRS 1989 UTM Zone N32, Projektion: Transverse Mercator, Datum: ETRS 1989
 Höhensystem: DHHN2016
 © NavLog/GeoBasis-DE/BKG2023/ (p) by Hexagon
 © GeoBasis-DE / BKG 2023



Unterlage : I6_3
 Blatt : 32 von 32

BBPIG Vorhaben 5, HGÜ-Verbindung Wolmirstedt - Isar
 BBPIG Vorhaben 5a, HGÜ-Verbindung Klein Rogahn - Isar
 Leitung-Nr.: LH-16-10003 / LH-16-10004
 Planfeststellungsabschnitt D2
 Maßnahmenkarte

SOL D2 §21 I6_3 Maßnahmenkarte
 Optionsfläche

Rev	Datum	Inhalt / Art der Änderung	Erstellt	Geprüft ARGE	Freigabe ARGE	Freigabe VHT
00	21.04.2023	Ersterstellung	D. Haas	M. Härlin	N. Trommler	Martin Schaffhirt

Vorhabenträger:
TenneT TSO GmbH
 Bernecker Straße 70
 95448 Bayreuth




Festgestellt nach § 24 NABEG
 Bonn, den

Auftragnehmer:

ARGE SOL Umwelt Süd GbR
 c/o Arcadis Germany GmbH
 Europaplatz 3
 64293 Darmstadt



Der SuedOstLink (Vorhaben 5) wird durch EU-Mittel gefördert.
 **Kofinanziert von der Fazilität „Connecting Europe“ der Europäischen Union.**

Blatt-Nr.: 32 von 32 Maßstab: 1:500

km: Einheit: m

Dok. Titel: SOL D2 §21 I6_3 Maßnahmenkarte Optionsfläche Objekt: 17 - Abschnitt D2 DCC: D00165 Dok. Identnummer: A060-AGU-000392-Att

CEF Maßnahme

CEF 17

Status/Sicherung: offen

Gemeinde: Wald

Gemarkung: Siegenstein

Flurstück: 199

Umfang Maßnahme: 4355m²




Zielkonzept:

Etablierung eines Randstreifens mit wertgebenden Wirtspflanzen

Geplantes Vorhaben

Trassenachse

Flurstücksabgrenzungen

-  Flächenverortung
-  Trassenachse SOL-D2
-  CEF Flächen

