

Datenquellen: SOL_CD_U_AGE_DOC_Datengrundlagen.pdf (Anlage M)
 Referenzsystem: ETRS 1989 UTM Zone N32, Projektion: Transverse Mercator, Datum: ETRS 1989
 Höhensystem: DHHN2016
 © NavLog/GeoBasis-DE/BKG2023/ (p) by Hexagon
 © GeoBasis-DE / BKG 2023



Unterlage : I6_3
 Blatt : 4 von 7

BBPIG Vorhaben 5, HGÜ-Verbindung Wolmirstedt - Isar
 BBPIG Vorhaben 5a, HGÜ-Verbindung Klein Rogahn - Isar
 Leitung-Nr.: LH-16-10003 / LH-16-10004
 Planfeststellungsabschnitt D2
 Maßnahmenkarte

**SOL D2 §21 I6_3 Maßnahmenkarte
 Optionsfläche**

| | | | | | | |
|-----|------------|---------------------------|----------|--------------|---------------|-------------------|
| | | | | | | |
| | | | | | | |
| | | | | | | |
| 00 | 21.04.2023 | Ersterstellung | D. Haas | M. Härlin | N. Trommler | Martin Schaffhirt |
| Rev | Datum | Inhalt / Art der Änderung | Erstellt | Geprüft ARGE | Freigabe ARGE | Freigabe VHT |


Vorhabenträger:
TenneT TSO GmbH
 Bernecker Straße 70
 95448 Bayreuth



Festgestellt nach § 24 NABEG
 Bonn, den

Auftragnehmer:
ARGE SOL Umwelt Süd GbR
 c/o Arcadis Germany GmbH
 Europaplatz 3
 64293 Darmstadt





Der SuedOstLink (Vorhaben 5) wird durch EU-Mittel gefördert.
 **Kofinanziert von der Fazilität „Connecting Europe“ der Europäischen Union.**


Blatt-Nr.: 4 von 7 Maßstab: 1:4.500

km: Einheit: m

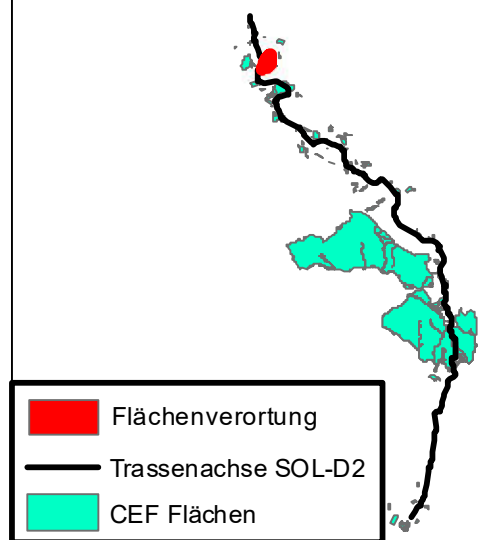
Dok. Titel: SOL D2 §21 I6_3 Maßnahmenkarte Optionsfläche Objekt: 17 - Abschnitt D2 DCC: D00165 Dok. Identnummer: A060-AGU-000392-Att




CEF Maßnahme **Geplantes Vorhaben**

 CEF 21  Trassenachse

 Flurstücksabgrenzungen

Status/Sicherung: offen
 Gemeinde: Bernhardswald
 Gemarkung: Lambertsneukirchen
 Flurstück: 319
 Umfang Maßnahme: 121051m²
 Zielkonzept: Schaffung und dauerhafte Sicherung neuer Habitate



 Flächenverortung
 Trassenachse SOL-D2
 CEF Flächen