

Datenquellen: SOL_CD_U_AGE_DOC_Datengrundlagen.pdf (Anlage M)
 Referenzsystem: ETRS 1989 UTM Zone N32, Projektion: Transverse Mercator, Datum: ETRS 1989
 Höhensystem: DHHN2016
 © NavLog/GeoBasis-DE/BKG2023/ (p) by Hexagon
 © GeoBasis-DE / BKG 2023



Unterlage : I6_3
 Blatt : 5 von 7

BBPIG Vorhaben 5, HGÜ-Verbindung Wolmirstedt - Isar
 BBPIG Vorhaben 5a, HGÜ-Verbindung Klein Rogahn - Isar
 Leitung-Nr.: LH-16-10003 / LH-16-10004
 Planfeststellungsabschnitt D2
 Maßnahmenkarte

**SOL D2 §21 I6_3 Maßnahmenkarte
 Optionsfläche**

00	21.04.2023	Ersterstellung	D. Haas	M. Härlin	N. Trommler	Martin Schaffhirt
Rev	Datum	Inhalt / Art der Änderung	Erstellt	Geprüft ARGE	Freigabe ARGE	Freigabe VHT

Vorhabenträger:
Tennet TSO GmbH
 Bernecker Straße 70
 95448 Bayreuth




Festgestellt nach § 24 NABEG
 Bonn, den

Auftragnehmer:


ARGE SOL Umwelt Süd GbR
 c/o Arcadis Germany GmbH
 Europaplatz 3
 64293 Darmstadt





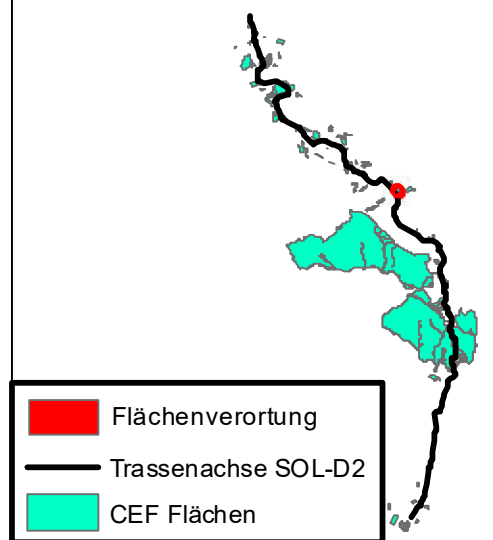
Der SuedOstLink (Vorhaben 5) wird durch EU-Mittel gefördert.
 **Kofinanziert von der Fazilität „Connecting Europe“ der Europäischen Union.**




Blatt-Nr.: 5 von 7	Maßstab:	1:1.500
km:	Einheit:	m

Dok. Titel SOL D2 §21 I6_3 Maßnahmenkarte Optionsfläche	Objekt 17 - Abschnitt D2	DCC D00165	Dok. Identnummer A060-AGU-000392-Att
---	-----------------------------	---------------	---

CEF Maßnahme
 CEF 21
 Status/Sicherung: offen
 Gemeinde: Brennbach
 Gemarkung: Bruckbach
 Flurstück: 153
 Umfang Maßnahme: 17640m²
 Zielkonzept:
 Schaffung und dauerhafte Sicherung neuer Habitate

Geplantes Vorhaben
 Trassenachse
 Flurstücksabgrenzungen



	Flächenverortung
	Trassenachse SOL-D2
	CEF Flächen