

Datenquellen: SOL\_CD\_U\_AGE\_DOC\_Datengrundlagen.pdf (Anlage M)  
 Referenzsystem: ETRS 1989 UTM Zone N32, Projektion: Transverse Mercator, Datum: ETRS 1989  
 Höhensystem: DHHN2016  
 © NavLog/GeoBasis-DE/BKG2023/ (p) by Hexagon  
 © GeoBasis-DE / BKG 2023



Unterlage : I6\_3  
 Blatt : 5 von 35

BBPIG Vorhaben 5, HGÜ-Verbindung Wolmirstedt - Isar  
 BBPIG Vorhaben 5a, HGÜ-Verbindung Klein Rogahn - Isar  
 Leitung-Nr.: LH-16-10003 / LH-16-10004  
 Planfeststellungsabschnitt D2  
 Maßnahmenkarte

**SOL D2 §21 I6\_3 Maßnahmenkarte  
 Optionsfläche**

| Rev | Datum      | Inhalt / Art der Änderung | Erstellt | Geprüft ARGE | Freigabe ARGE | Freigabe VHT      |
|-----|------------|---------------------------|----------|--------------|---------------|-------------------|
| 00  | 21.04.2023 | Ersterstellung            | D. Haas  | M. Härlin    | N. Trommler   | Martin Schaffhirt |


Vorhabenträger:  
**Tennet TSO GmbH**  
 Bernecker Straße 70  
 95448 Bayreuth



Festgestellt nach § 24 NABEG  
 Bonn, den

Auftragnehmer:  
**ARGE SOL Umwelt Süd GbR**  
 c/o Arcadis Germany GmbH  
 Europaplatz 3  
 64293 Darmstadt






Der SuedOstLink (Vorhaben 5) wird durch EU-Mittel gefördert.  
 **Kofinanziert von der Fazilität „Connecting Europe“ der Europäischen Union.**

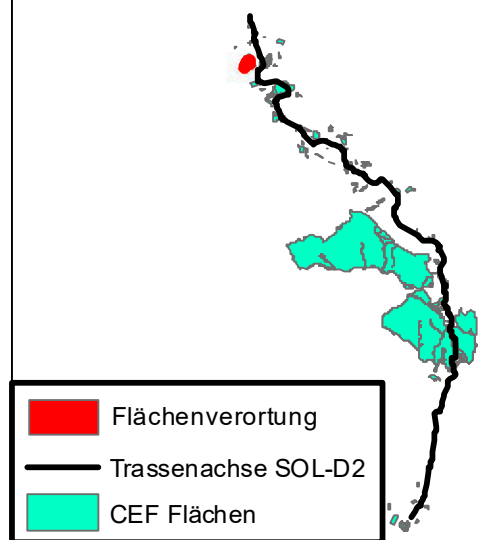
Blatt-Nr.: 5 von 35      Maßstab: 1:2.500




km:      Einheit: m

Dok. Titel: SOL D2 §21 I6\_3 Maßnahmenkarte Optionsfläche      Objekt: 17 - Abschnitt D2      DCC: D00165      Dok. Identnummer: A060-AGU-000392-Att

**CEF Maßnahme      Geplantes Vorhaben**

 CEF 24       Trassenachse  
 Flurstücksabgrenzungen  
 Status/Sicherung: offen  
 Gemeinde: Bernhardswald  
 Gemarkung: Pettenreuth  
 Flurstück: 226  
 Umfang Maßnahme: 37498m<sup>2</sup>  
 Zielkonzept:  
 Anlage von Lerchen- und Blühfenstern auf Ackerflächen für die Feldlerche u. Wiesenschaftstelze



 Flächenverortung  
 Trassenachse SOL-D2  
 CEF Flächen