Längsschnitt:

Maßstab 1: 250

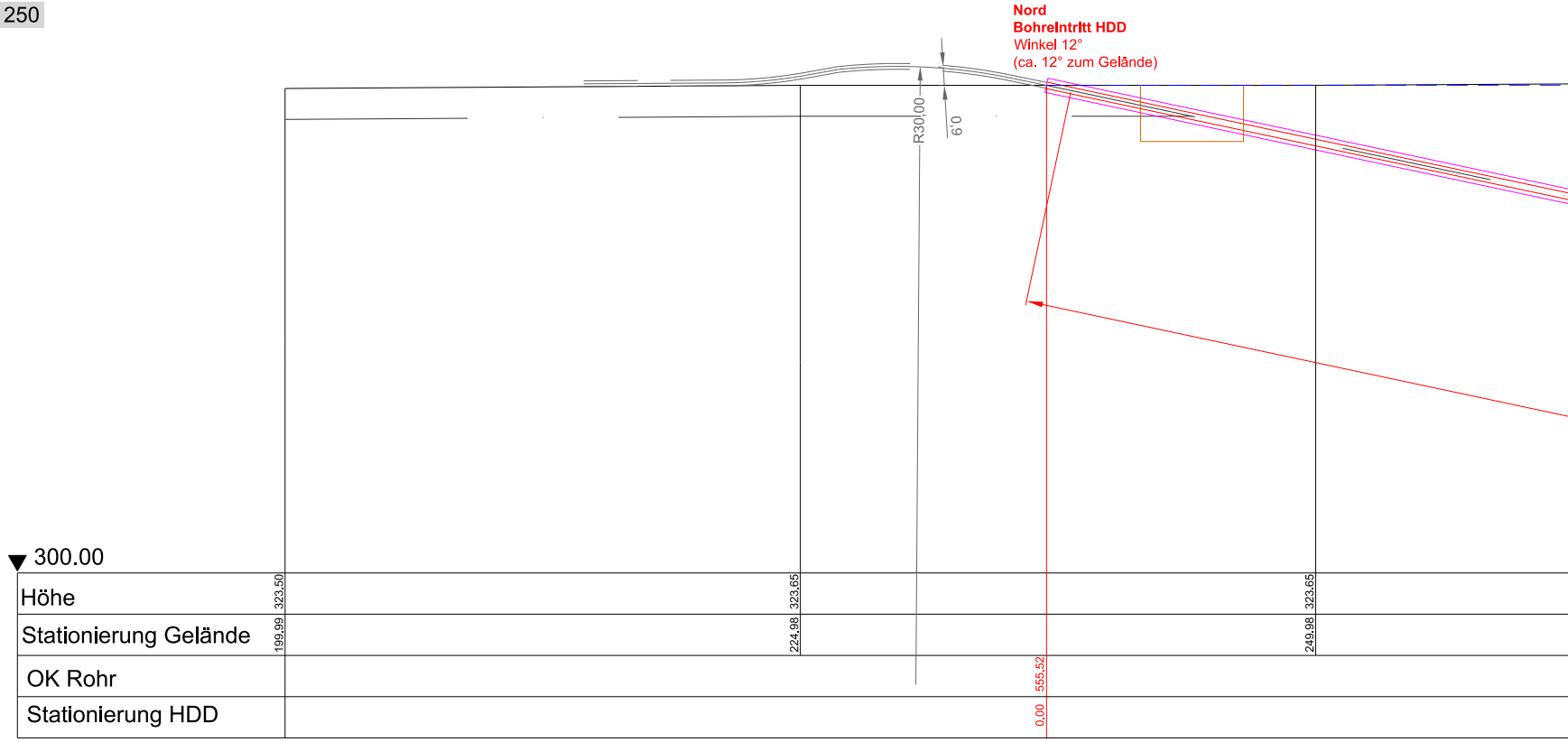
Nord
Bohreintritt HDD
Winkel 12°
(ca. 12° zum Gelände)
R30,00
0,6
300.00
Höhe
Stationierung Gelände
OK Rohr
Stationierung HDD
323.50
199.99
323.65
224.98
555.52
0.00
323.65
249.98

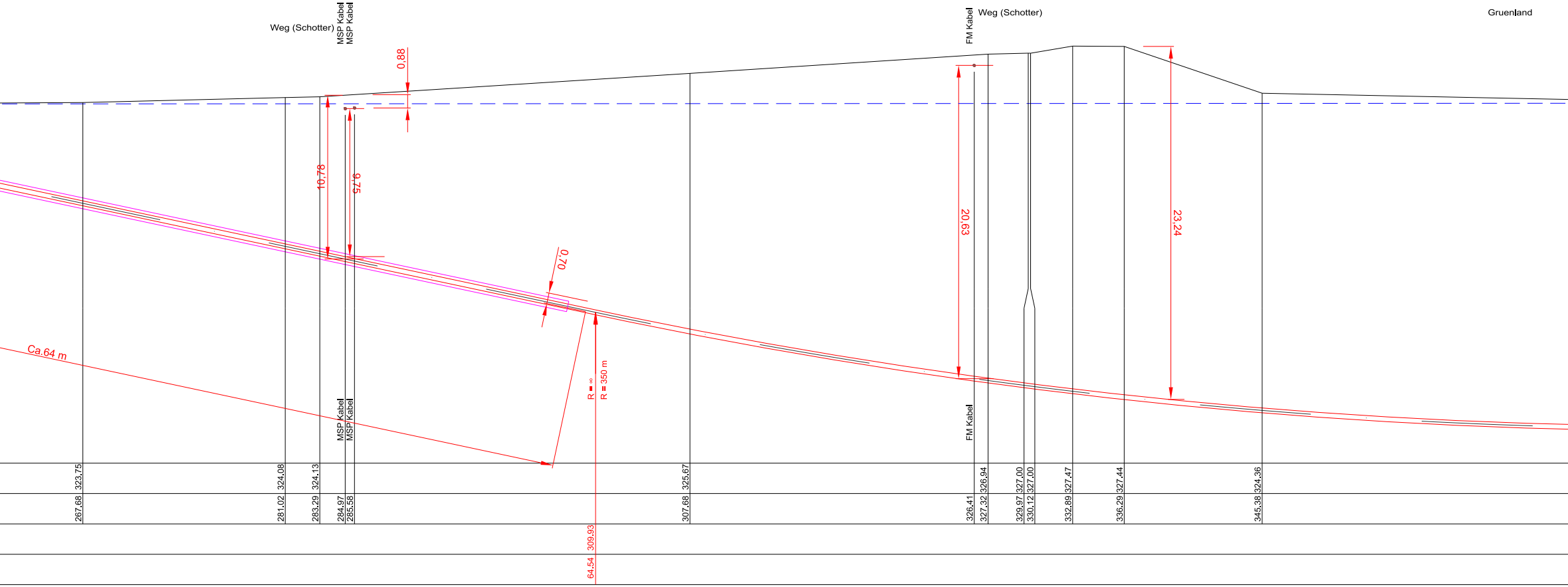
Weg (Schotter)
MSP Kabel
MSP Kabel
0,88
FM Kabel
Weg (Schotter)
Gruenland
10,78
9,75
20,63
23,24
0,70
Ca.64 m
R = ∞
R = 350 m
MSP Kabel
MSP Kabel
FM Kabel
323,75
324,08
324,13
325,67
326,94
327,00
327,00
327,47
327,44
324,36
267,68
281,02
283,29
284,97
285,58
307,68
326,41
327,32
329,97
330,12
332,89
336,29
345,38
309,93
64,54

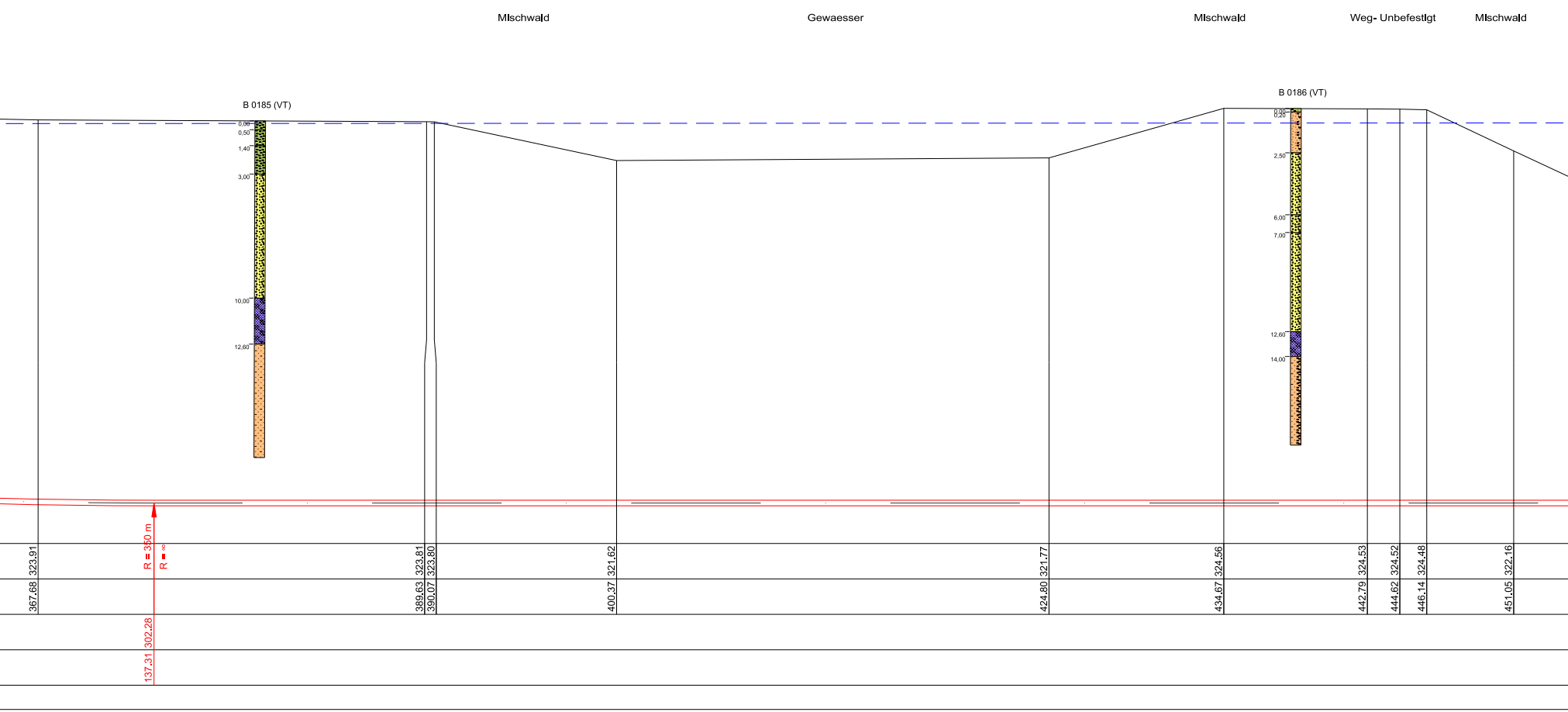
Mischwald
Gewaesser
Mischwald
Weg- Unbefestigt
Mischwald
B 0185 (VT)
0,00
0,50
1,40
3,00
10,00
12,60
B 0186 (VT)
0,00
0,20
2,50
6,00
7,00
12,60
14,00
R = 350 m
R = ∞
323.91
323.81
323.80
321.62
321.77
324.56
324.53
324.52
324.48
322.16
367.68
389.63
390.07
400.37
424.80
434.67
442.79
444.62
446.14
451.05
302.28
137.31

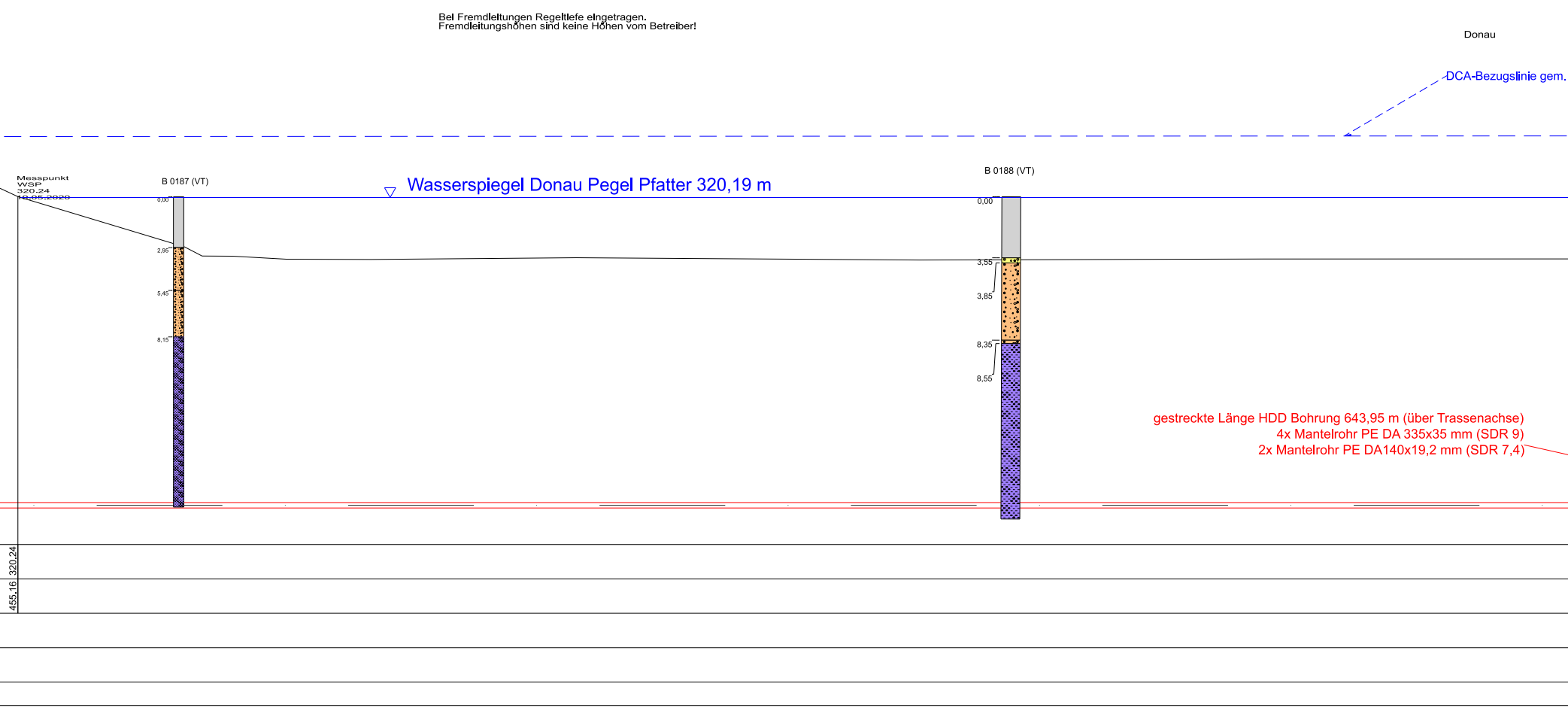
Bei Fremdleitungen Regeltiefe eingetragen.
Fremdleitungshöhen sind keine Höhen vom Betreiber!
Donau
DCA-Bezugslinie gem.
Messpunkt
WSP
320.24
10.05.2020
B 0187 (VT)
0,00
2,95
5,45
8,15
Wasserspiegel Donau Pegel Pfatter 320,19 m
B 0188 (VT)
0,00
3,55
3,85
8,35
8,55
gestreckte Länge HDD Bohrung 643,95 m (über Trassenachse)
4x Mantelrohr PE DA 335x35 mm (SDR 9)
2x Mantelrohr PE DA140x19,2 mm (SDR 7,4)
320,24
455,16

technischen Regeln des DCA, 4. Auflage

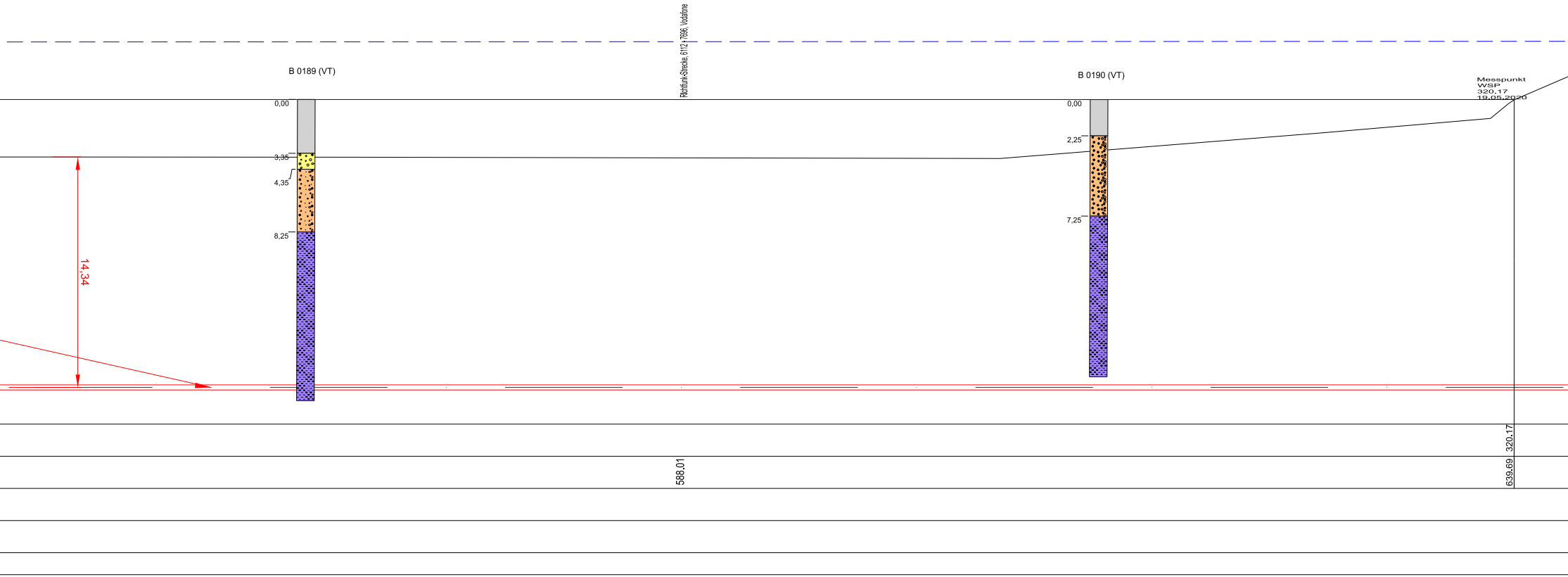
Richtfunk-Strecke, 6112 • 7696, Vodafone
B 0189 (VT)
0,00
3,35
4,35
8,25
14,34
B 0190 (VT)
0,00
2,25
7,25
Messpunkt
WSP
320.17
19.05.2020
320.17
588,01
639,69

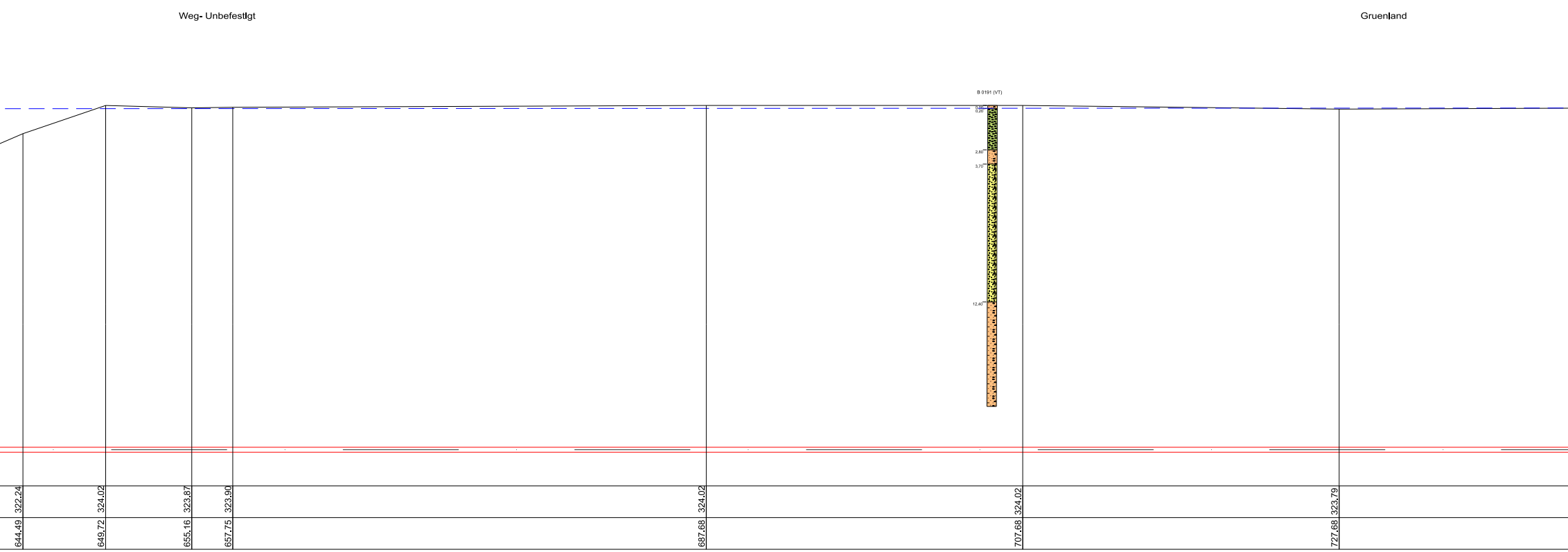
Weg- Unbefestigt
Gruenland
B 0191 (VT)
0,00
0,20
2,80
3,70
12,40
322,24
324,02
323,87
323,90
324,02
324,02
323,79
644,49
649,72
655,16
657,75
687,68
707,68
727,68

Detail "X"

Maßstab 1:10

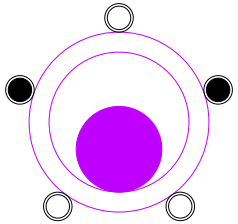

Mantelrohr PE DA 315x35mm (SDR9)
belegt mit 1x Stromkabel
mitgeführt beim Einzug werden 5x KSR PE DA 50x4,6mm (SDR11)
2x Monitoring-Kabel
3x Verdämmung

Querprofil

Maßstab 1:100

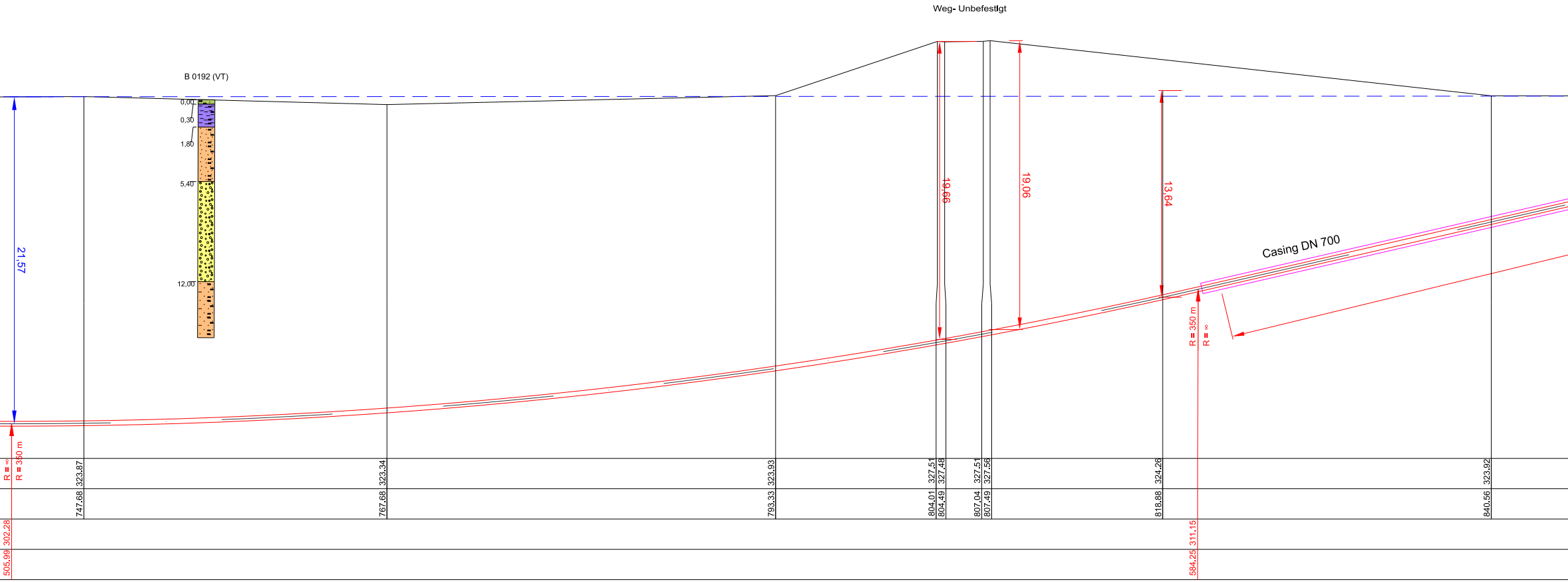
Weg- Unbefestigt
B 0192 (VT)
0,00
0,30
1,80
5,40
12,00
21,57
19,66
19,06
13,64
Casing DN 700
R = 350 m
R = ∞
R = ∞
R = 350 m
323,87
323,34
323,93
327,51
327,48
327,51
327,56
324,26
323,92
747,68
767,68
793,33
804,01
804,49
807,04
807,49
818,88
840,56
505,99
302,28
584,25
311,15

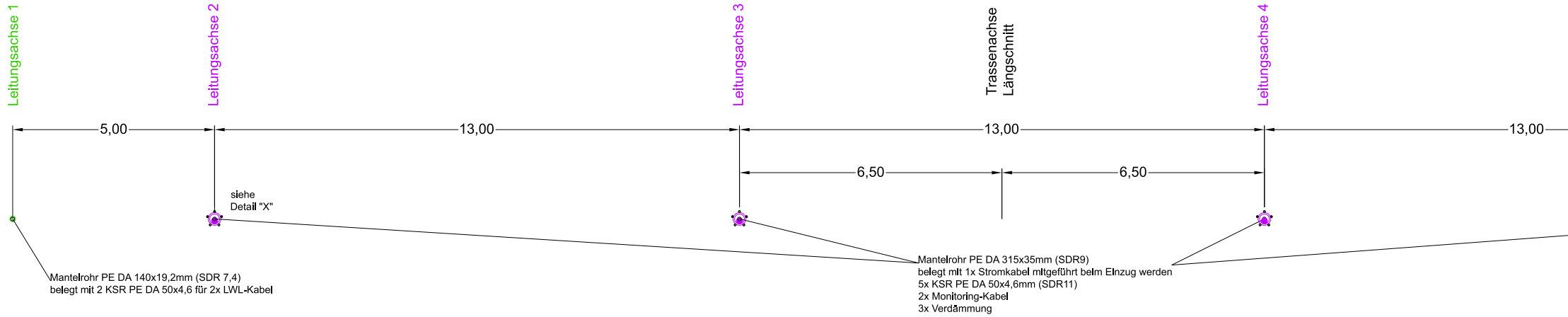
Leitungsachse 1
Leitungsachse 2
Leitungsachse 3
Trassenachse Längschnitt
Leitungsachse 4
5,00
13,00
13,00
6,50
6,50
13,00
siehe Detail "X"

Mantelrohr PE DA 140x19,2mm (SDR 7,4)
belegt mit 2 KSR PE DA 50x4,6 für 2x LWL-Kabel

Mantelrohr PE DA 315x35mm (SDR9)
belegt mit 1x Stromkabel mitgeführt beim Einzug werden
5x KSR PE DA 50x4,6mm (SDR11)
2x Monitoring-Kabel
3x Verdämmung

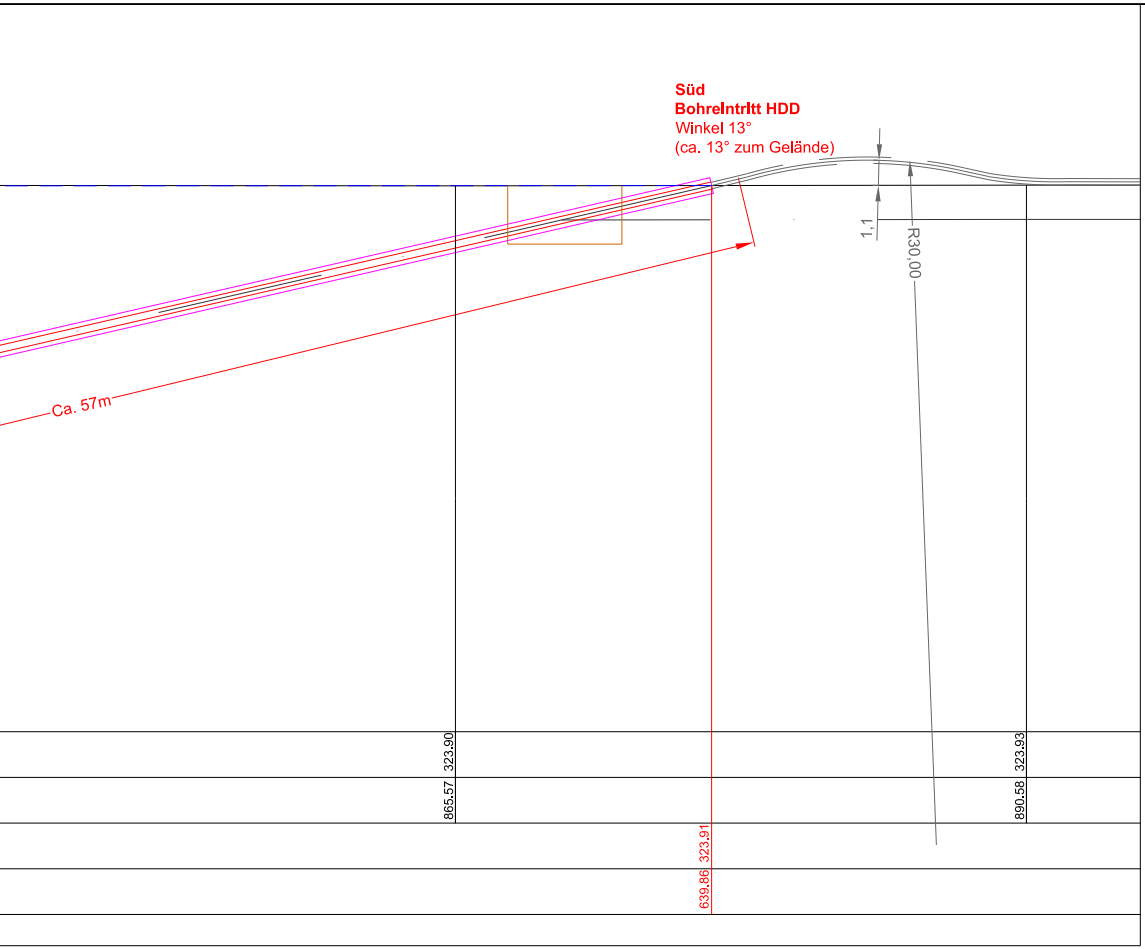
Süd
Bohreintritt HDD
Winkel 13°
(ca. 13° zum Gelände)
1,1
R30,00
Ca. 57m
323.90
865.57
323.93
890.58
323.91
639.86

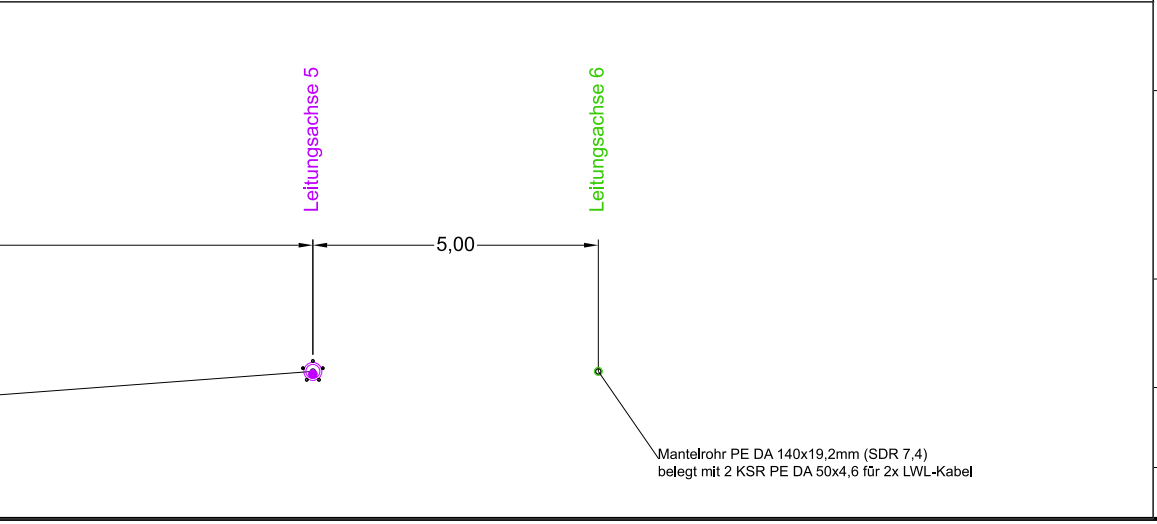
Leitungsachse 5
Leitungsachse 6
5,00
Mantelrohr PE DA 140x19,2mm (SDR 7,4)
belegt mit 2 KSR PE DA 50x4,6 für 2x LWL-Kabel

Unterlage: K2.3.R
Anlage : K2.3.R.3

BBPlG-Vorhaben 5, HGÜ-Verbindung Wolmirstedt - Isar
BBPlG-Vorhaben 5a, HGÜ-Verbindung Klein Rogahn - Isar
Leitung-Nr.: LH-16-10003 / LH-16-10004

Planfeststellungsabschnitt D2

zur Kreuzung D2-003, Gewässer Donau

Kreuzungsdetailplan LK R

Revisionsliste

Rev	Datum	Ausgabe	Erstellt	Geprüft	Freigegeben
00	17.05.2023	Erstellung	Pfeiffer	Jurek	Schafhirt

Planfeststellung

Vorhabenträger:
TenneT TSO GmbH
Bernecker Straße 70
95448 Bayreuth

Datum:

Festgestellt nach §24 NABEG
Bonn, den

Auftragnehmer:
imp GmbH

Im Neyl 18
59823 Arnsberg

Datum:

Der SuedOstLink (Vorhaben 5) wird durch EU-Mittel gefördert.
Kofinanziert von der Fazilität „Connecting Europe“ der Europäischen Union.

Blatt-Nr.:	01	Maßstab:	1:250/1:10/1:100
km:	26+932	Einheit:	m

Dok.Titel	Objekt	- DCC -	Dok. Identnummer
SOL D2 §21 Anl K2.3.R.3 Längsschnitt	17 - Abschnitt D2	- D00165 -	A060-AGT-000779-AT-002