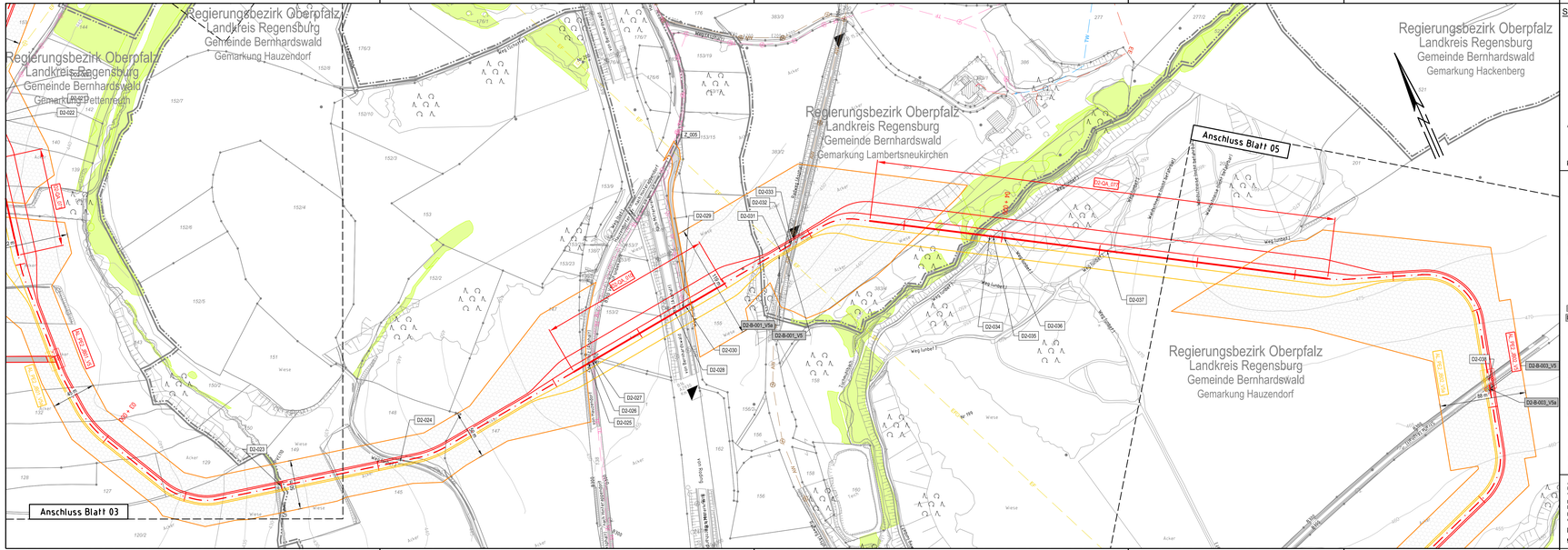

Systemskizze :

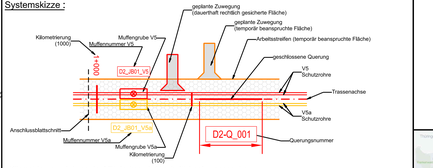

Kilometrierung wird von der Mittelachse ab Abschnittsbeginn angegeben.

Legende

Planung

- Schutzrohr VS
- Schutzrohr VSa
- Trassenachse
- Arbeitsstreifen
- Zuwegung temporär
- Zuwegung dauerhaft
- Muffengrube VS
- Muffengrube VSa
- Oberflurschränke (unmaßstäblich)
- Gewässerüberfahrt / mobile Brücke
- D2-001 Kreuzungsnummer
- D2-B-001_VS Bauwerksnummer VS
- D2-B-001_VSa Bauwerksnummer VSa
- Z_001 Zuwegungsnummer
- 30+000 Trassenstationierung (km + m)
- Planfeststellungsgrenze
- LRL Anbindung VS an LRL-Zwischenstation
- LRL Anbindung VSa an LRL-Zwischenstation

Schutzgebiete

- FFH-Gebiet
- geschützte Biotope
- Naturdenkmal
- Naturschutzgebiete
- Naturschutzgebiete in Planung
- Vogelschutzgebiet (SPA)
- Überschwemmungsgebiete
- Wasserschutzgebiet Zone 1
- Wasserschutzgebiet Zone 2
- Wasserschutzgebiet Zone 3

Bestand

- Bundesland
- Landkreis
- Stadt / Gemeinde
- Gemarkung
- Flurstücksgrenze
- 37 Flurstücksnummer
- Flurbereinigung
- Straßen- Wegekante
- Schiene
- Zaun
- 505 Höhenpunkt in ± 0,1 m
- Bushtgruppe
- Laubwald
- Nadelwald
- Mischwald
- Nadelbaum
- Laubbaum
- Gebäude
- Standort Windkraftanlage
- Bergbauberechtigungsfläche
- Freileitungsmast

Fremdleitungen

- FW Trinkwasserleitung
- AW Abwasserleitung
- W Wasserleitung (sonstige)
- SK Steuerkabel
- FM Fernmeldeleitung
- GL Gasleitung
- RÖL Rohstoffpipeline
- EE Energieversorgungsverteilung
- EF Energieversorgungsfreileitung
- TE Telekommunikationsverteilung
- TF Telekommunikationsfreileitung
- RF Richtfunkstrecke

Wasserhaltung

- E-20 Einleitstelle mit Nummer
- GW 001 Versickerungsfläche mit Nummer
- GW 01 Arbeitsfläche Wasserhaltung
- temporäre Zuwegung Einleitstelle
- Absenkreichweite
- B 0001 Bohrpunkt mit Nummer

AL/KS-Daten vom Amt für Digitalisierung, Breitband und Vermessung (Stand: 04/2022)
Vermessung vom 04/2019
Fremdleitungen sind nachrichtlich dargestellt. Es besteht keine Gewähr auf Lage und Vollständigkeit.
Die Lage, Tiefe und Dimension der Fremdleitungen sind bei Bauausführung durch Einweisung und Handschachtung zu ermitteln.

Koordinatensystem: ETRS89 / UTM Zone N32, EPSG 4647

Querschnitt :

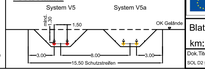

TENNET

Unterlage: K3.1.R
Anlage: K3.1.R.2

BBPIG-Vorhaben 5, HGÜ-Verbindung Wolmirstedt - Isar
BBPIG-Vorhaben 5a, HGÜ-Verbindung Klein Rogahn - Isar
Leitung-Nr.: LH-16-10003 / LH-16-10004

Planfeststellungsabschnitt D2

Lageplan

Antrag auf Erlaubnis zur Gewässerbenutzung gem.§§ 8ff. WHG (LK Regensburg)

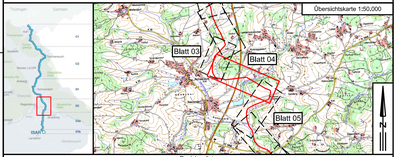

Revisionsliste

Rev	Datum	Ausgabe	Erstellt	Geprüft	Freigegeben
00	14.06.2023	Erstellung	Schwabe	Junk	Schaffitel

Planfeststellung

Vorhabenträger:
Tennet TSO GmbH
Bernecker Straße 70
95448 Bayreuth

TENNET

Datum:

Auftragnehmer:
Imp GmbH
Im Neyl 18
59823 Arnsberg

SOL-iG
imp IPARCADIS

Datum:

Festgestellt nach § 24 NABEG
Bonn, den

Der SuedOstLink (Vorhaben 5) wird durch EU-Mittel gefördert.
Kofinanziert von der Fazilität „Connecting Europe" der Europäischen Union.

Blatt-Nr.:	04	Maßstab:	1 : 2.000
km:	2,8 - 4,7	Einheit:	m

Dok. Titel	Objekt	-	DCC	-	Dok. Identnummer
SOL D2 §21 Anlage K3.1.R.2 Lageplan 1:2.000 (LK Regensburg)	17 – Abschnitt D2		D00165 - Genehmigung		A060-AGT-000758-AT-001