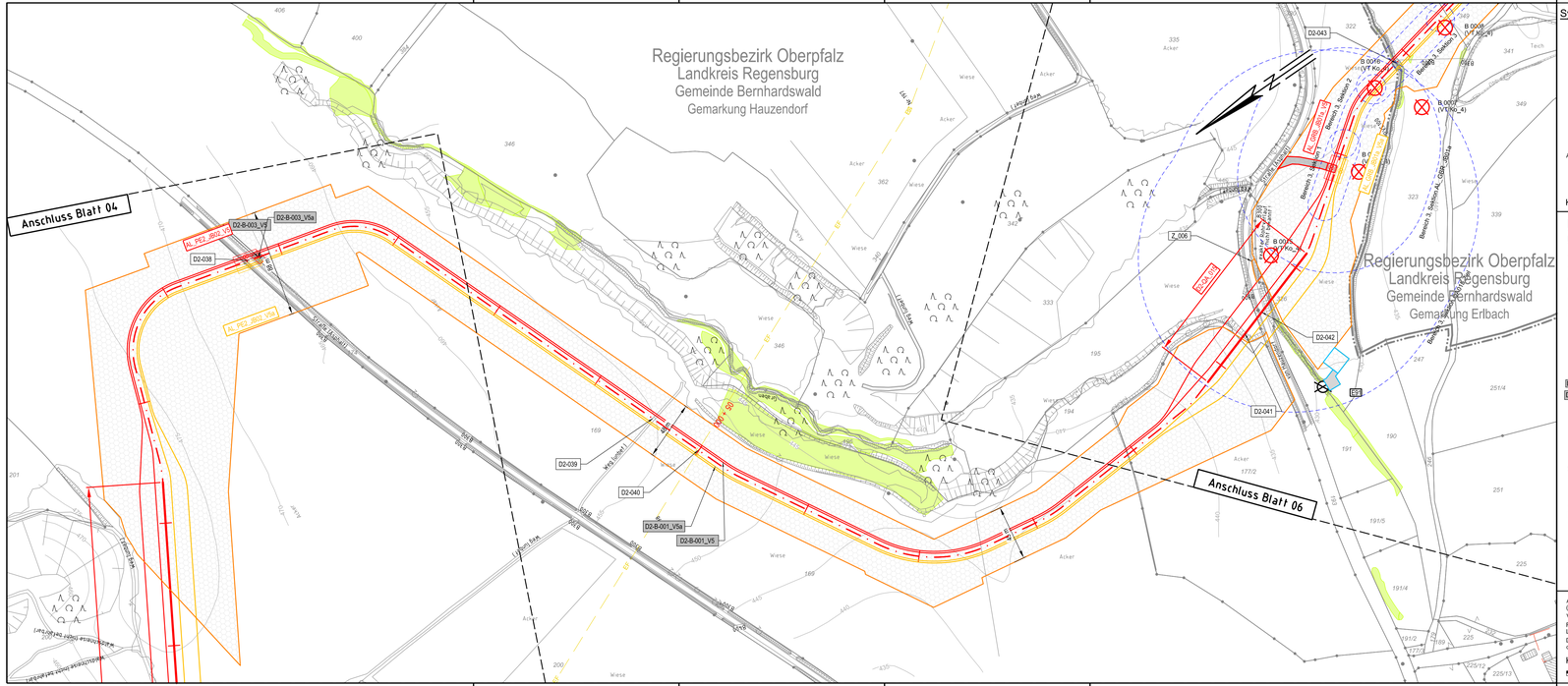

Systemskizze :

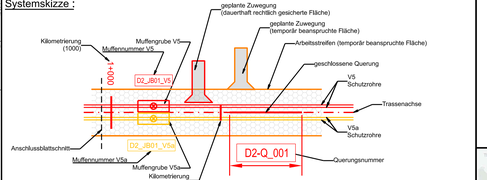

Kilometrierung wird von der Mittelachse ab Abschnittsbeginn angegeben.

Legende

Planung

- Schutzrohr V5
- Schutzrohr V5a
- Trassenachse
- Arbeitsstreifen
- Zuwegung temporär
- Zuwegung dauerhaft
- Muffengrube V5
- Muffengrube V5a
- Oberflurschränke (unmaßstäblich)
- Gewässerüberfahrt / mobile Brücke
- D2-001 Kreuzungsnummer
- D2-B-001_V5 Bauwerksnummer V5
- D2-B-001_V5a Bauwerksnummer V5a
- Z_001 Zuwegungsnummer
- 30+000 Trassenstationierung (km + m)
- Planfeststellungsgrenze
- LWL Anbindung V5 an LWL-Zwischenstation
- LWL Anbindung V5a an LWL-Zwischenstation

Schutzgebiete

- FFH-Gebiet
- geschützte Biotope
- Naturdenkmal
- Naturschutzgebiete
- Naturschutzgebiete in Planung
- Vogelschutzgebiet (SPA)
- Überschwemmungsgebiete
- Wasserschutzgebiet Zone 1
- Wasserschutzgebiet Zone 2
- Wasserschutzgebiet Zone 3

Bestand

- Bundesland
- Landkreis
- Stadt / Gemeinde
- Gemarkung
- Flurstückgrenze
- 37 Flurstücksnummer
- Flurbereinigung
- Straßen- Wegekante
- Schiene
- Zaun
- 605 Höhenlinien Schritte ≥ 5,0 m
- Buschgruppe
- Laubwald
- Nadelwald
- Mischwald
- Nadelbaum
- Laubbaum
- Gebäude
- Standort Windkraftanlage
- Bergbauberechtigungsfläche
- Freileitungsmast

Fremdleitungen

- TW Trinkwasserleitung
- AW Abwasserleitung
- W Wasserleitung (sonstige)
- SK Steuerkabel
- FW Fernwärmeleitung
- GL Gasleitung
- RS Rohstoffpipeline
- EE Energieversorgungserdleitung
- EF Energieversorgungsfreileitung
- TE Telekommunikationserdleitung
- TF Telekommunikationsfreileitung
- RF Richtfunkstrecke

Wasserhaltung

- E 23 Einleitstelle mit Nummer
- VF 01 Versickerungsfläche mit Nummer
- Arbeitsfläche Wasserhaltung
- temporäre Zuwegung Einleitstelle
- Absenkreichweite
- B 0000 Bohrpunkt mit Nummer

ALKIS-Daten vom Amt für Digitalisierung, Breitband und Vermessung (Stand: 04/2022)
Vermessung vom 04/2019
Fremdleitungen sind nachrichtlich dargestellt. Es besteht keine Gewähr auf Lage und Vollständigkeit.
Die Lage, Tiefe und Dimension der Fremdleitungen sind bei Bauausführung durch Einweisung und Handschachtung zu ermitteln.

Koordinatensystem: ETRS89 / UTM Zone N32, EPSG 4647

0 50 100 150 200m

Querschnitt :

Unterlage: K3.1.R
Anlage: K3.1.R.2

BBPIG-Vorhaben 5, HGÜ-Verbindung Wolmirstedt - Isar
BBPIG-Vorhaben 5a, HGÜ-Verbindung Klein Rogahn - Isar

Leitung-Nr.: LH-16-10003 / LH-16-10004

Planfeststellungsabschnitt D2

Lageplan

Antrag auf Erlaubnis zur Gewässerbenutzung gem.§§ 8ff. WHG (LK Regensburg)

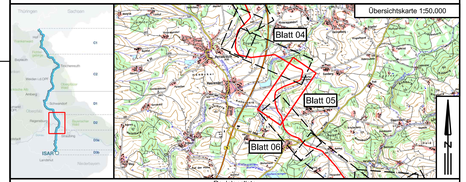
Übersichtskarte 1:50.000
Blatt 04
Blatt 05
Blatt 06
Regensburg
Neutraubling
Pentling
Barbing
Wenzenbach
Mintraching
Bernhardswald
Lappersdorf
Regenstauf
Pfatter
Wörth a. Donau
Sinzing
Tegernheim
Donaustauf
Bad Abbach
Saltendorf
Sarching
Neutraubling
Pfaffenhofen a. Glonn
Oberschleißheim
Garching
Unterschleißheim
Garching b. München
Ismaning
Unterföhring
Aschheim
Ottobrunn
Taufkirchen
Unterhaching
Gräfelfing
Planegg
Pullach i. Isartal
Grünwald
Baierbrunn
Schäftlarn
Icking
Wolfratshausen
Geretsried
Bad Tölz
Lenggries
Jachenau
Kochel a. See
Murnau a. Staffelsee
Garmisch-Partenkirchen
Mittenwald
Krün
Eschenlohe
Oberau
Farchant
Grainau
Eibsee
Zugspitzplatt
Ehrwald
Lermoos
Biberwier
Bichlbach
Berwang
Reutte
Füssen
Pfronten
Nesselwang
Pfronten
Seeg
Rieden am Forggensee
Roßhaupten
Fischen i. Allgäu
Oberstdorf
Sonthofen
Immenstadt i. Allgäu
Oberaudorf
Kiefersfelden
Bad Aibling
Feldkirchen-Westerham
Bruckmühl
Aschau i. Chiemgau
Prien a. Chiemsee
Rimsting
Seeon-Seebruck
Traunreut
Traunstein
Siegsdorf
Inzell
Ruhpolding
Reit im Winkl
Bad Reichenhall
Schneizlreuth
Ainring
Freilassing
Salzburg
Salzburg-Umgebung
Berchtesgadener Land
Traunstein
Rosenheim
Miesbach
Bad Tölz-Wolfratshausen
Garmisch-Partenkirchen
Landsberg am Lech
Weilheim-Schongau
Ostallgäu
Kaufbeuren
Oberallgäu
Kempten (Allgäu)
Lindau (Bodenseekreis)
Bregenzerwald
Tirol
Salzburg
Oberösterreich
Niederbayern
Oberpfalz
Sachsen
Thüringen
Hessen
Baden-Württemberg
Tschechien
Niederösterreich
Vorarlberg
Schweiz
Liechtenstein
Bodensee
Chiemsee
Starnberger See
Ammersee
Walchensee
Kochelsee
Staffelsee
Eibsee
Forggensee
Alpsee
Hopfensee
Bad Wörishofen
Kaufbeuren
Memmingen
Kempten (Allgäu)
Lindau (Bodensee)
Bad Tölz
Wolfratshausen
Garmisch-Partenkirchen
Füssen
Oberstdorf
Sonthofen
Immenstadt i. Allgäu
Mittenwald
Reutte
Landeck
Innsbruck
Kufstein
Wörgl
Jenbach
Schwaz
Zell am See
Saalfelden am Steinernen Meer
Hallein
Salzburg
Bad Reichenhall
Berchtesgaden
Traunstein
Rosenheim
Wasserburg am Inn
Mühldorf am Inn
Altötting
Burghausen
Tittmoning
Laufen
Straubing
Deggendorf
Passau
Linz
Wels
Steyr
Amstetten
Melk
Krems an der Donau
Tulln an der Donau
Wien
Bratislava
Brno
Ostrava
Praha
Plzeň
Karlovy Vary
Ústí nad Labem
Liberec
Jablonec nad Nisou
Hradec Králové
Pardubice
Jihlava
Olomouc
Zlín
Ostrava
Katowice
Kraków
Wrocław
Opole
Ostrava
Brno
Bratislava
Wien
Graz
Klagenfurt am Wörthersee
Villach
Bozen
Trento
Innsbruck
Lienz
Salzburg