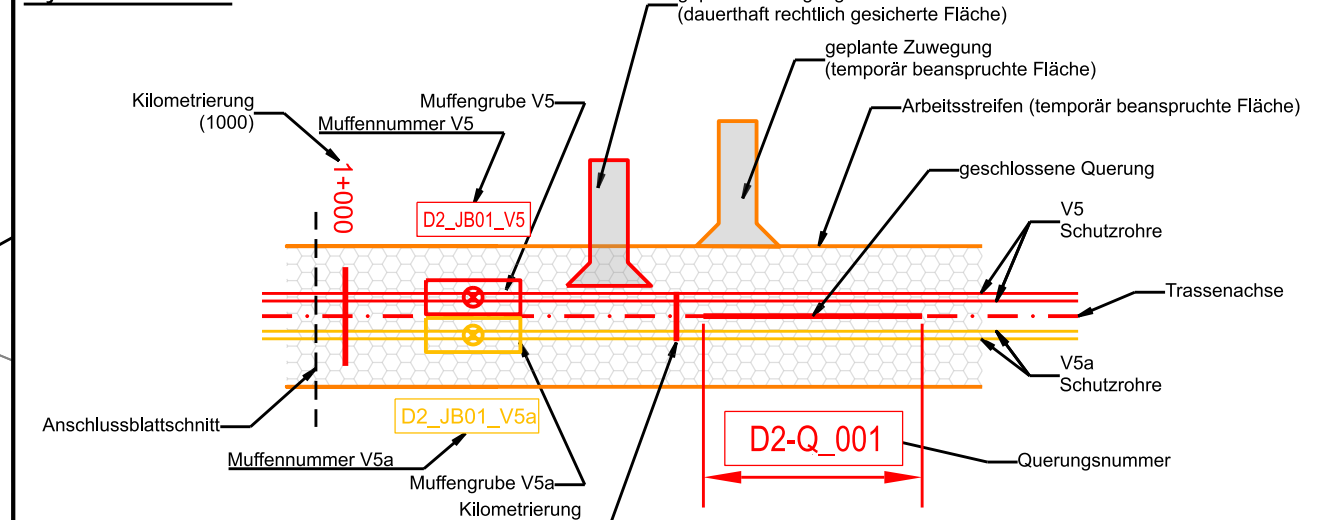


Regierungsbezirk Oberpfalz
Landkreis Regensburg
Gemeinde Altenhann
Gemarkung Pfaffenfang

Systemskizze :



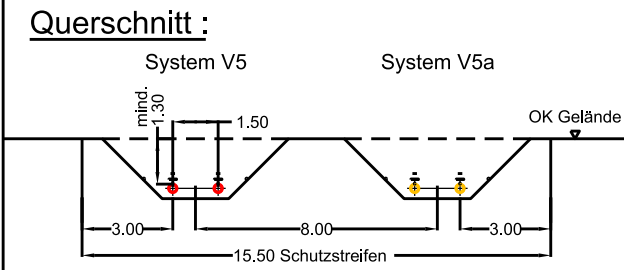
Kilometrierung wird von der Mittelachse ab Abschnittsbeginn angegeben.

Legende

- | | | |
|--|--|---|
| <p>Planung</p> <ul style="list-style-type: none"> — Schutzrohr V5 — Schutzrohr V5a - - - Trassenachse Arbeitsstreifen Zuwegung temporär Zuwegung dauerhaft Muffengrube V5 Muffengrube V5a Oberflurschranke (unmaßstäblich) Gewässerüberfahrt / mobile Brücke Kreuzungsnummer Bauwerksnummer V5 Bauwerksnummer V5a Zuwegungsnummer Trassenstationierung (km + m) Planfeststellungsgrenze LWL Anbindung V5 an LWL-Zwischenstation LWL Anbindung V5a an LWL-Zwischenstation <p>Schutzgebiete</p> <ul style="list-style-type: none"> FFH-Gebiet geschützte Biotope Naturdenkmal Naturschutzgebiete Naturschutzgebiete in Planung Vogelschutzgebiet (SPA) Überschwemmungsgebiete Wasserschutzgebiet Zone 1 Wasserschutzgebiet Zone 2 Wasserschutzgebiet Zone 3 | <p>Bestand</p> <ul style="list-style-type: none"> Bundesland Landkreis Stadt / Gemeinde Gemarkung Flurstücksgrenze Flurbereinigung Straßen- Wegekante Schiene Zaun Höhenlinien
Schritte 5,0 m Buschgruppe Laubwald Nadelwald Mischwald Nadelbaum Laubbbaum Gebäude Standort Windkraftanlage Bergbauberechtigungsfläche Freileitungsmast | <p>Fremdleitungen</p> <ul style="list-style-type: none"> — TW — Trinkwasserleitung — AW — Abwasserleitung — W — Wasserleitung (sonstige) — SK — Steuerkabel — FW — Fernwärmeleitung — GL — Gasleitung — RS — Rohstoffpipeline — EE — Energieversorgungsleitung — EF — Energieversorgungsfreileitung — TE — Telekommunikationsleitung — TF — Telekommunikationsfreileitung — RF — Richtfunkstrecke <p>Wasserhaltung</p> <ul style="list-style-type: none"> E25 Einleitstelle mit Nummer VF 01 Versickerungsfläche mit Nummer Arbeitsfläche Wasserhaltung temporäre Zuwegung Einleitstelle B 000 Absenkreizweite Bohrpunkt mit Nummer |
|--|--|---|

ALKIS-Daten vom Amt für Digitalisierung, Breitband und Vermessung
(Stand: 04/2022)
Vermessung vom 04/2019
Fremdleitungen sind nachrichtlich dargestellt. Es besteht keine Gewähr auf Lage und Vollständigkeit.
Die Lage, Tiefe und Dimension der Fremdleitungen sind bei Bauausführung durch Einweisung und Handschachtung zu ermitteln.

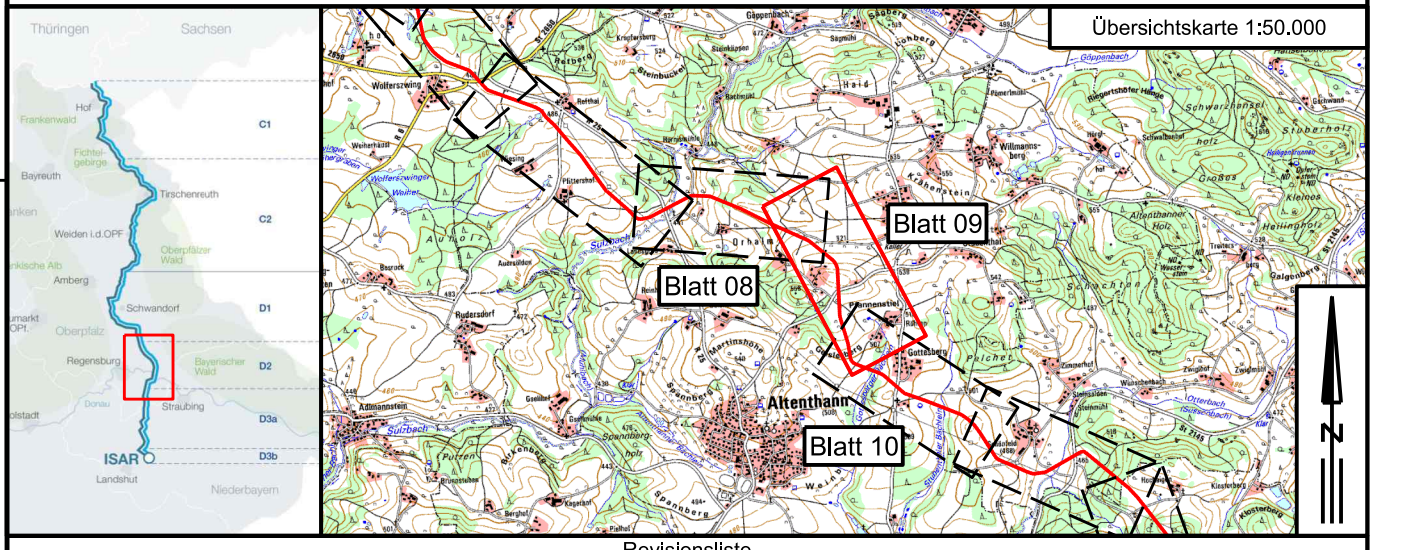
Koordinatensystem: ETRS89 / UTM Zone N32, EPSG 4647



Unterlage: K3.1.R
Anlage: K3.1.R.2

**BBPIG-Vorhaben 5, HGÜ-Verbindung Wolmirstedt - Isar
BBPIG-Vorhaben 5a, HGÜ-Verbindung Klein Rogahn - Isar
Leitung-Nr.: LH-16-10003 / LH-16-10004
Planfeststellungsabschnitt D2
Lageplan**

Antrag auf Erlaubnis zur Gewässerbenutzung gem. §§ 8ff. WHG (LK Regensburg)



Rev	Datum	Erstellung	Ausgabe	Erstellt	Geprüft	Freigegeben
00	14.06.2023	Erstellung		Schwabe	Jurek	Schafhirt-

Planfeststellung

Vorhabenträger:
Tennet TSO GmbH
Bernecker Straße 70
95448 Bayreuth

Datum: _____

Auftragnehmer:
Imp GmbH
Im Neyl 18
59823 Arnsberg

Datum: _____

Der SuedOstLink (Vorhaben 5) wird durch EU-Mittel gefördert.
 Kofinanziert von der Fazilität „Connecting Europe“ der Europäischen Union.

Blatt-Nr.: 09	Maßstab: 1 : 2.000
km: 8,9 - 10,1	Einheit: m

Dok. Titel: SOL D2 §21 Anlage K3.1.R.2 Lageplan 1:2.000 (LK Regensburg)	Objekt: 17 - Abschnitt D2	DCC: D00165 - Genehmigung	Dok. Identnummer: A060-AGT-000758-AT-001
---	---------------------------	---------------------------	--