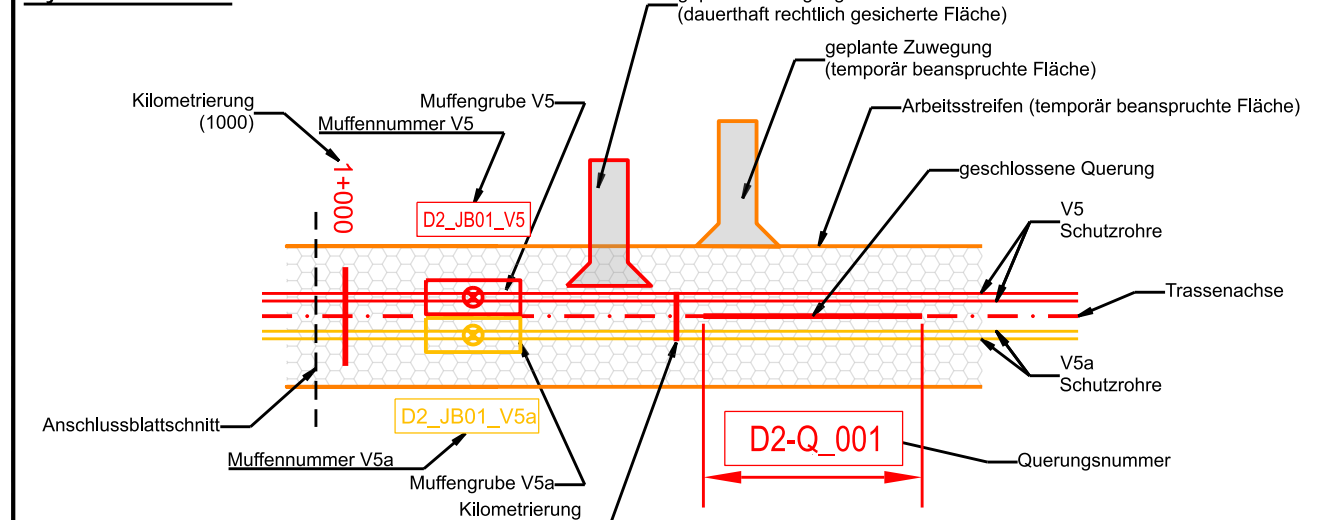


Regierungsbezirk Oberpfalz  
Landkreis Cham  
Gemeinde Wald  
Gemarkung Siegenstein

Regierungsbezirk Oberpfalz  
Landkreis Regensburg  
Gemeinde Brennbürg  
Gemarkung Bruckbach

**Systemskizze :**

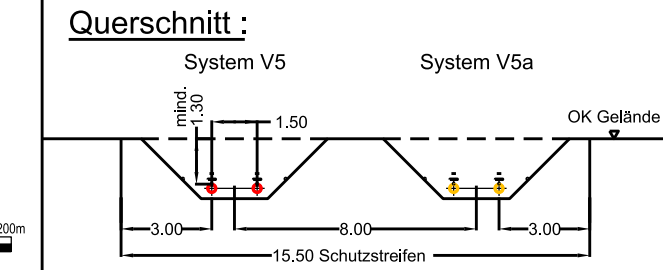


Kilometrierung wird von der Mittelachse ab Abschnittsbeginn angegeben.

**Legende**

- |  |   |   |
|--|---|---|
| <p><b>Planung</b></p> <ul style="list-style-type: none"> <li><span style="color: red;">—</span> Schutzrohr V5</li> <li><span style="color: orange;">—</span> Schutzrohr V5a</li> <li><span style="color: red;">- - -</span> Trassenachse</li> <li><span style="border: 1px solid orange; padding: 2px;"> </span> Arbeitsstreifen</li> <li><span style="border: 1px dashed orange; padding: 2px;"> </span> Zuwegung temporär</li> <li><span style="border: 1px solid red; padding: 2px;"> </span> Zuwegung dauerhaft</li> <li><span style="border: 1px solid red; border-radius: 50%; padding: 2px;"> </span> Muffengrube V5</li> <li><span style="border: 1px solid orange; border-radius: 50%; padding: 2px;"> </span> Muffengrube V5a</li> <li><span style="border: 1px solid red; border-radius: 50%; padding: 2px;"> </span> Oberflurschranke (unmaßstäblich)</li> <li><span style="border: 1px solid red; border-radius: 50%; padding: 2px;"> </span> Gewässerüberfahrt / mobile Brücke</li> <li><span style="border: 1px solid red; padding: 2px;"> </span> Kreuzungsnummer</li> <li><span style="border: 1px solid red; padding: 2px;"> </span> Bauwerksnummer V5</li> <li><span style="border: 1px solid orange; padding: 2px;"> </span> Bauwerksnummer V5a</li> <li><span style="border: 1px solid red; padding: 2px;"> </span> Zuwegungsnummer</li> <li><span style="border: 1px solid red; padding: 2px;"> </span> Trassenstationierung (km + m)</li> <li><span style="border: 1px solid red; padding: 2px;"> </span> Planfeststellungszone</li> <li><span style="border: 1px solid green; padding: 2px;"> </span> LWL Anbindung V5 an LWL-Zwischenstation</li> <li><span style="border: 1px solid green; padding: 2px;"> </span> LWL Anbindung V5a an LWL-Zwischenstation</li> </ul> <p><b>Schutzgebiete</b></p> <ul style="list-style-type: none"> <li><span style="background-color: #90EE90; border: 1px solid black; padding: 2px;"> </span> FFH-Gebiet</li> <li><span style="background-color: #90EE90; border: 1px solid black; padding: 2px;"> </span> geschützte Biotope</li> <li><span style="background-color: #90EE90; border: 1px solid black; padding: 2px;"> </span> Naturdenkmal</li> <li><span style="background-color: #90EE90; border: 1px solid black; padding: 2px;"> </span> Naturschutzgebiete</li> <li><span style="background-color: #90EE90; border: 1px solid black; padding: 2px;"> </span> Naturschutzgebiete in Planung</li> <li><span style="background-color: #90EE90; border: 1px solid black; padding: 2px;"> </span> Vogelschutzgebiet (SPA)</li> <li><span style="background-color: #90EE90; border: 1px solid black; padding: 2px;"> </span> Überschwemmungsgebiete</li> <li><span style="background-color: #90EE90; border: 1px solid black; padding: 2px;"> </span> Wasserschutzgebiet Zone 1</li> <li><span style="background-color: #90EE90; border: 1px solid black; padding: 2px;"> </span> Wasserschutzgebiet Zone 2</li> <li><span style="background-color: #90EE90; border: 1px solid black; padding: 2px;"> </span> Wasserschutzgebiet Zone 3</li> </ul> | <p><b>Bestand</b></p> <ul style="list-style-type: none"> <li><span style="border-bottom: 1px solid black; width: 20px; display: inline-block;"></span> Bundesland</li> <li><span style="border-bottom: 1px dashed black; width: 20px; display: inline-block;"></span> Landkreis</li> <li><span style="border-bottom: 1px solid black; width: 20px; display: inline-block;"></span> Stadt / Gemeinde</li> <li><span style="border-bottom: 1px dotted black; width: 20px; display: inline-block;"></span> Gemarkung</li> <li><span style="border-bottom: 1px solid black; width: 20px; display: inline-block;"></span> Flurstücksgrenze</li> <li><span style="border-bottom: 1px solid black; width: 20px; display: inline-block;"></span> Flurbereinigung</li> <li><span style="border-bottom: 1px solid black; width: 20px; display: inline-block;"></span> Straßen- Wegekante</li> <li><span style="border-bottom: 1px solid black; width: 20px; display: inline-block;"></span> Schiene</li> <li><span style="border-bottom: 1px solid black; width: 20px; display: inline-block;"></span> Zaun</li> <li><span style="border-bottom: 1px solid black; width: 20px; display: inline-block;"></span> Höhenlinien<br/>Schritte 5,0 m</li> <li><span style="border-bottom: 1px solid black; width: 20px; display: inline-block;"></span> Buschgruppe</li> <li><span style="border-bottom: 1px solid black; width: 20px; display: inline-block;"></span> Laubwald</li> <li><span style="border-bottom: 1px solid black; width: 20px; display: inline-block;"></span> Nadelwald</li> <li><span style="border-bottom: 1px solid black; width: 20px; display: inline-block;"></span> Mischwald</li> <li><span style="border-bottom: 1px solid black; width: 20px; display: inline-block;"></span> Nadelbaum</li> <li><span style="border-bottom: 1px solid black; width: 20px; display: inline-block;"></span> Laubbaum</li> <li><span style="border-bottom: 1px solid black; width: 20px; display: inline-block;"></span> Gebäude</li> <li><span style="border-bottom: 1px solid black; width: 20px; display: inline-block;"></span> Standort Windkraftanlage</li> <li><span style="border-bottom: 1px solid black; width: 20px; display: inline-block;"></span> Bergbauberechtigungsfläche</li> <li><span style="border-bottom: 1px solid black; width: 20px; display: inline-block;"></span> Freileitungsmast</li> </ul> | <p><b>Fremdleitungen</b></p> <ul style="list-style-type: none"> <li><span style="color: blue;">—</span> TW — Trinkwasserleitung</li> <li><span style="color: orange;">—</span> AW — Abwasserleitung</li> <li><span style="color: blue;">—</span> W — Wasserleitung (sonstige)</li> <li><span style="color: purple;">—</span> SK — Steuerkabel</li> <li><span style="color: orange;">—</span> FW — Fernwärmeleitung</li> <li><span style="color: green;">—</span> GL — Gasleitung</li> <li><span style="color: red;">—</span> RS — Rohstoffpipeline</li> <li><span style="color: green;">—</span> EE — Energieversorgungserdleitung</li> <li><span style="color: yellow;">—</span> EF — Energieversorgungsfreileitung</li> <li><span style="color: pink;">—</span> TE — Telekommunikationserdleitung</li> <li><span style="color: purple;">—</span> TF — Telekommunikationsfreileitung</li> <li><span style="color: purple;">—</span> RF — Richtfunkstrecke</li> </ul> <p><b>Wasserhaltung</b></p> <ul style="list-style-type: none"> <li><span style="border: 1px solid blue; padding: 2px;"> </span> E25 Einleitstelle mit Nummer</li> <li><span style="border: 1px solid blue; padding: 2px;"> </span> V01 Versickerungsfläche mit Nummer</li> <li><span style="border: 1px solid blue; padding: 2px;"> </span> Arbeitsfläche Wasserhaltung</li> <li><span style="border: 1px solid blue; padding: 2px;"> </span> temporäre Zuwegung Einleitstelle</li> <li><span style="border: 1px dashed blue; padding: 2px;"> </span> Absenkreuzweite</li> <li><span style="border: 1px solid blue; padding: 2px;"> </span> B 000 Bohrpunkt mit Nummer</li> </ul> |
|--|---|---|

**Querschnitt :**



ALKIS-Daten vom Amt für Digitalisierung, Breitband und Vermessung (Stand: 04/2022)  
Vermessung vom 04/2019  
Fremdleitungen sind nachrichtlich dargestellt. Es besteht keine Gewähr auf Lage und Vollständigkeit.  
Die Lage, Tiefe und Dimension der Fremdleitungen sind bei Bauausführung durch Einweisung und Handschachtung zu ermitteln.  
Koordinatensystem: ETRS89 / UTM Zone N32, EPSG 4647

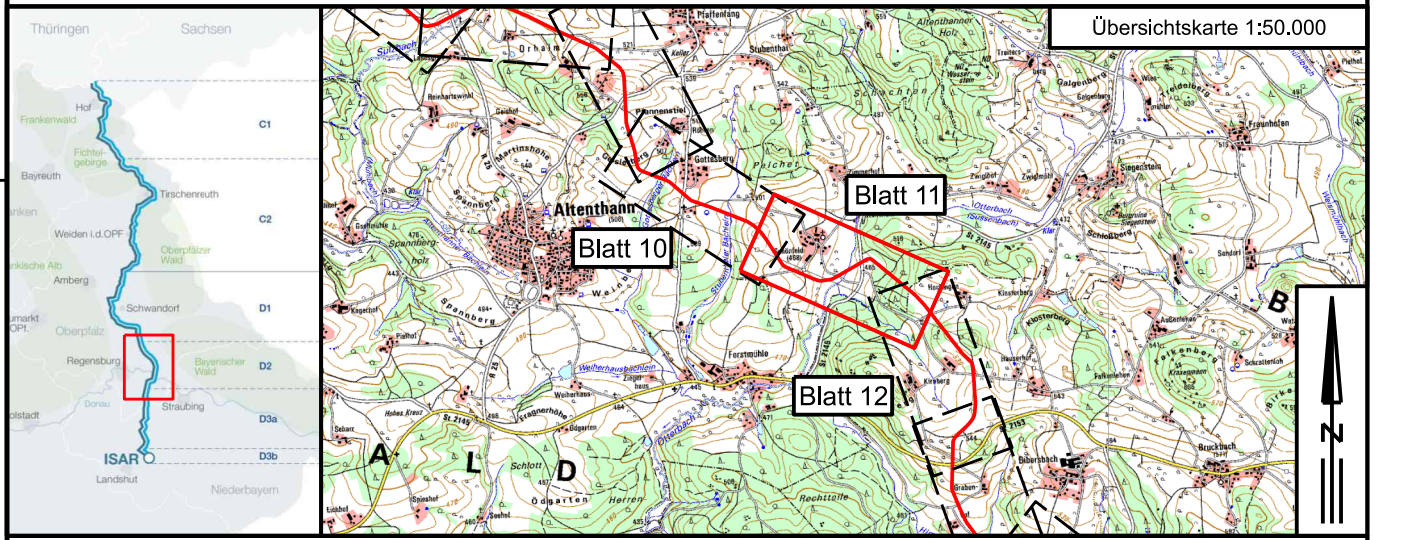
Unterlage: K3.1.R  
Anlage: K3.1.R.2

BBPIG-Vorhaben 5, HGÜ-Verbindung Wolmirstedt - Isar  
BBPIG-Vorhaben 5a, HGÜ-Verbindung Klein Rogahn - Isar  
Leitung-Nr.: LH-16-10003 / LH-16-10004

## Planfeststellungsabschnitt D2

### Lageplan

Antrag auf Erlaubnis zur Gewässerbenutzung gem. §§ 8ff. WHG (LK Regensburg)



Revisionsliste	
Nr.	Datum

Rev	Datum	Erstellung	Ausgabe	Erstellt	Geprüft	Freigegeben
00	14.06.2023	Erstellung		Schwabe	Jurek	Schalhirt

**Planfeststellung**

Vorhabenträger:  
Tennet TSO GmbH  
Bernecker Straße 70  
95448 Bayreuth

Datum: \_\_\_\_\_

Auftragnehmer:  
Imp GmbH  
Im Neyl 18  
59823 Amsberg

Datum: \_\_\_\_\_

Der SuedOstLink (Vorhaben 5) wird durch EU-Mittel gefördert.  
Kofinanziert von der Fazilität „Connecting Europe“ der Europäischen Union.

Blatt-Nr.: 11	Maßstab: 1 : 2.000
km: 11,0 - 12,3	Einheit: m
Dok. Titel SOL D2 §21 Anlage K3.1.R.2 Lageplan 1:2.000 (LK Regensburg)	Objekt 17 - Abschnitt D2
DCC	Dok. Identnummer A060-AGT-000758-AT-001