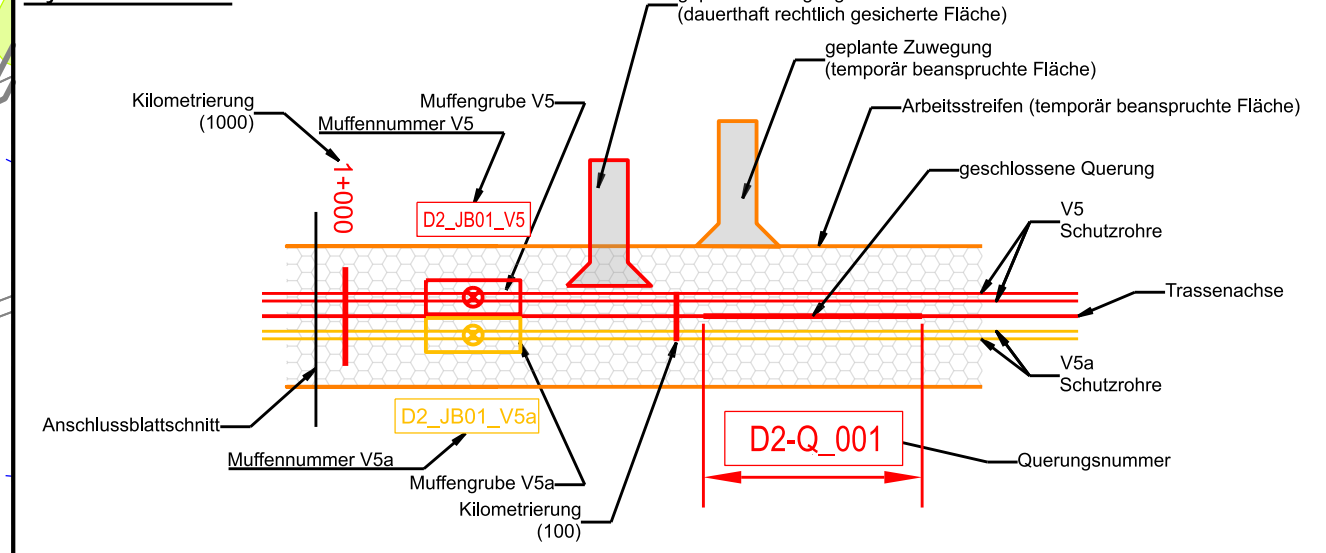


Systemskizze :

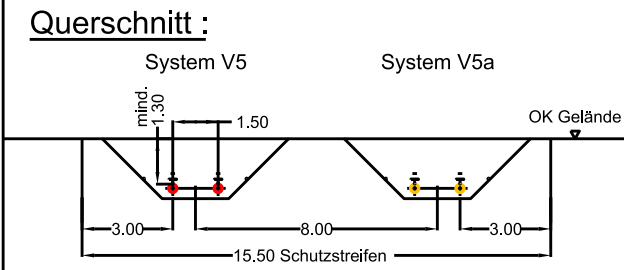



Kilometrierung wird von der Mittelachse ab Abschnittsbeginn angegeben.

Legende

- | | | |
|--|---|--|
| <p>Planung</p> <ul style="list-style-type: none"> — Schutzrohr V5 — Schutzrohr V5a — Trassenachse — Arbeitsstreifen — Zuwegung temporär — Zuwegung dauerhaft Muffengrube V5 Muffengrube V5a Oberflurschranke (unmaßstäblich) Gewässerüberfahrt / mobile Brücke Kreuzungsnummer Bauwerksnummer V5 Bauwerksnummer V5a Zuwegungsnummer Trassenstationierung (km + m) Planfeststellungsgrenze LWL Anbindung V5 an LWL-Zwischenstation LWL Anbindung V5a an LWL-Zwischenstation <p>Schutzgebiete</p> <ul style="list-style-type: none"> FFH-Gebiet geschützte Biotope Naturdenkmal Naturschutzgebiete Naturschutzgebiete in Planung Vogelschutzgebiet (SPA) Überschwemmungsgebiete Wasserschutzgebiet Zone 1 Wasserschutzgebiet Zone 2 Wasserschutzgebiet Zone 3 | <p>Bestand</p> <ul style="list-style-type: none"> Bundesland Landkreis Stadt / Gemeinde Gemarkung Flurstücksgrenze Flurbereinigung Straßen- Wegekante Schiene Zaun Höhenlinien
Schritte 5,0 m Buschgruppe Laubwald Nadelwald Mischwald Nadelbaum Laubb Baum Gebäude Standort Windkraftanlage Bergbauberechtigungsfläche Freileitungsmast | <p>Fremdleitungen</p> <ul style="list-style-type: none"> — Trinkwasserleitung — Abwasserleitung — Wasserleitung (sonstige) — Steuerkabel — Fernwärmeleitung — Gasleitung — Rohstoffpipeline — Energieversorgungsleitung — Energieversorgungsfreileitung — Telekommunikationsleitung — Telekommunikationsfreileitung — Richtfunkstrecke <p>Wasserhaltung</p> <ul style="list-style-type: none"> E25 Einleitstelle mit Nummer VF 01 Versickerungsfläche mit Nummer Arbeitsfläche Wasserhaltung temporäre Zuwegung Einleitstelle Absenkreistrecke Bohrpunkt mit Nummer |
|--|---|--|

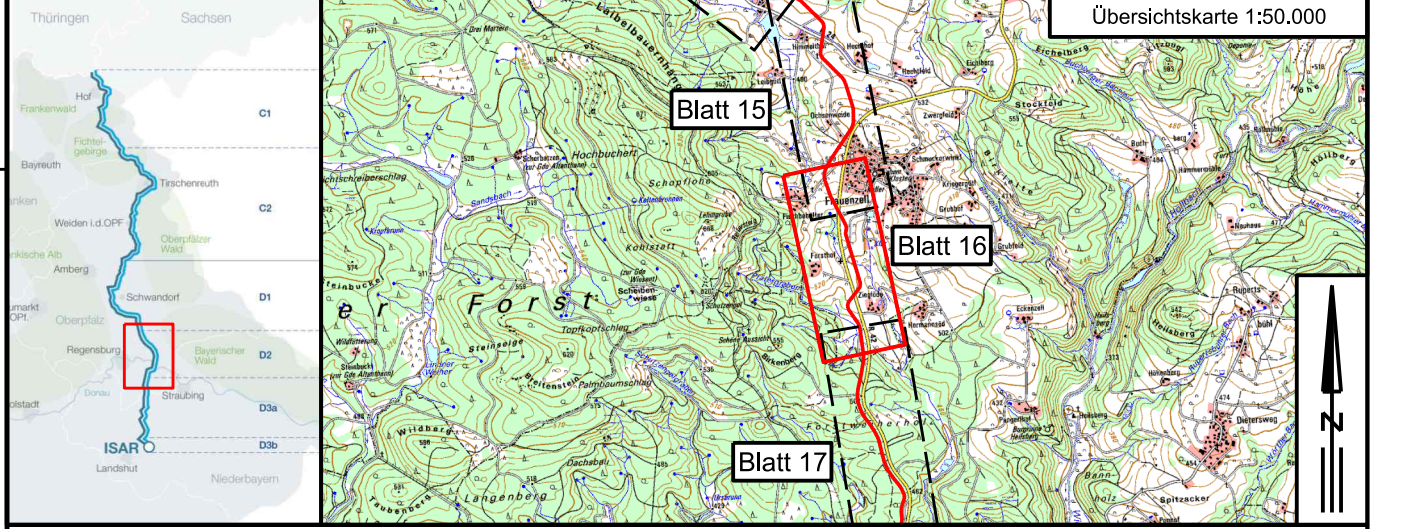
ALKIS-Daten vom Amt für Digitalisierung, Breitband und Vermessung (Stand: 04/2022)
 Vermessung vom 04/2019
 Fremdleitungen sind nachrichtlich dargestellt. Es besteht keine Gewähr auf Lage und Vollständigkeit.
 Die Lage, Tiefe und Dimension der Fremdleitungen sind bei Bauausführung durch Einweisung und Handschachtung zu ermitteln.
 Koordinatensystem: ETRS89 / UTM Zone N32, EPSG 4647





Unterlage: K3.1.R
Anlage: K3.1.R.2

BBPIG-Vorhaben 5, HGÜ-Verbindung Wolmirstedt - Isar
BBPIG-Vorhaben 5a, HGÜ-Verbindung Klein Rogahn - Isar
 Leitung-Nr.: LH-16-10003 / LH-16-10004
Planfeststellungsabschnitt D2
Lageplan
 Antrag auf Erlaubnis zur Gewässerbenutzung gem. §§ 8ff. WHG (LK Regensburg)



Übersichtskarte 1:50.000


Blatt 15, Blatt 16, Blatt 17

Revisionsliste						
Rev	Datum	Erstellung	Ausgabe	Erstellt	Geprüft	Freigegeben
00	14.06.2022	Erstellung		Schwabe	Jurek	Schafhirt


Planfeststellung

Vorhabenträger:
 TenneT TSO GmbH
 Bernecker Straße 70
 95448 Bayreuth


Auftragnehmer:
 Imp GmbH
 Im Neyl 18
 59823 Amsberg



Datum:



Datum:

Der SuedOstLink (Vorhaben 5) wird durch EU-Mittel gefördert.
 **Kofinanziert von der Fazilität „Connecting Europe“ der Europäischen Union.**

Blatt-Nr.: 16	Maßstab: 1 : 2.000		
km: 17,3 - 18,5	Einheit: m	Objekt: DCC	Dok. Identnummer: A060-AGT-000758-AT-001
Dok. Titel: SOL D2 §21 Anlage K3.1.R.2 Lageplan 1:2.000 (LK Regensburg)	17 - Abschnitt D2	D00165 - Genehmigung	