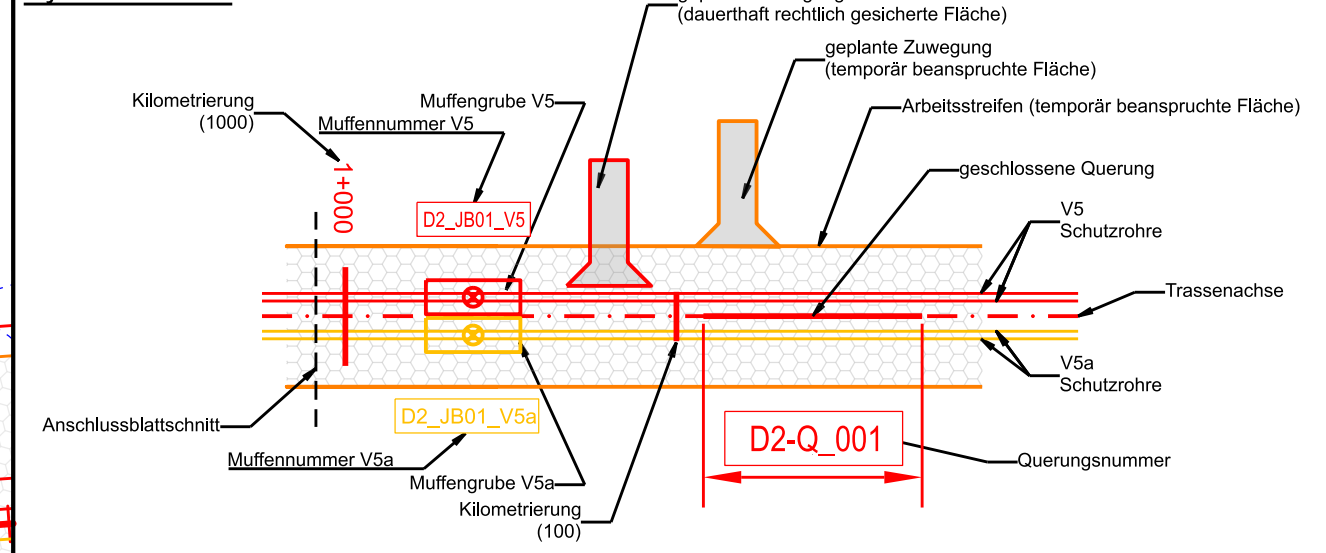


**Systemskizze :**

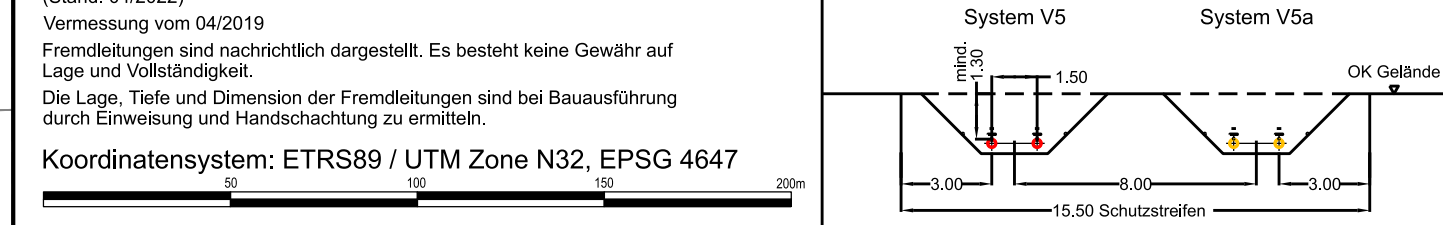


Kilometrierung wird von der Mittelachse ab Abschnittsbeginn angegeben.

**Legende**

- |  |   |  |
|--|---|--|
| <p><b>Planung</b></p> <ul style="list-style-type: none"> <li><span style="color: red;">—</span> Schutzrohr V5</li> <li><span style="color: orange;">—</span> Schutzrohr V5a</li> <li><span style="color: red;">- - -</span> Trassenachse</li> <li><span style="border: 1px solid orange; padding: 2px;"> </span> Arbeitsstreifen</li> <li><span style="border: 1px dashed orange; padding: 2px;"> </span> Zuwegung temporär</li> <li><span style="border: 1px solid red; padding: 2px;"> </span> Zuwegung dauerhaft</li> <li><span style="border: 1px solid orange; border-radius: 50%; padding: 2px;"> </span> Muffengrube V5</li> <li><span style="border: 1px solid orange; border-radius: 50%; padding: 2px;"> </span> Muffengrube V5a</li> <li><span style="border: 1px solid red; border-radius: 50%; padding: 2px;"> </span> Oberflurschranke (unmaßstäblich)</li> <li><span style="border: 1px solid red; border-radius: 50%; padding: 2px;"> </span> Gewässerüberfahrt / mobile Brücke</li> <li><span style="border: 1px solid red; padding: 2px;"> </span> Kreuzungsnummer</li> <li><span style="border: 1px solid red; padding: 2px;"> </span> Bauwerksnummer V5</li> <li><span style="border: 1px solid red; padding: 2px;"> </span> Bauwerksnummer V5a</li> <li><span style="border: 1px solid red; padding: 2px;"> </span> Zuwegungsnummer</li> <li><span style="border: 1px solid red; padding: 2px;"> </span> Trassenstationierung (km + m)</li> <li><span style="border: 1px solid red; padding: 2px;"> </span> Planfeststellungsgrenze</li> <li><span style="border: 1px solid red; padding: 2px;"> </span> LWL Anbindung V5 an LWL-Zwischenstation</li> <li><span style="border: 1px solid red; padding: 2px;"> </span> LWL Anbindung V5a an LWL-Zwischenstation</li> </ul> <p><b>Schutzgebiete</b></p> <ul style="list-style-type: none"> <li><span style="background-color: #90EE90; border: 1px solid black; padding: 2px;"> </span> FFH-Gebiet</li> <li><span style="background-color: #90EE90; border: 1px solid black; padding: 2px;"> </span> geschützte Biotope</li> <li><span style="background-color: #90EE90; border: 1px solid black; padding: 2px;"> </span> Naturdenkmal</li> <li><span style="background-color: #90EE90; border: 1px solid black; padding: 2px;"> </span> Naturschutzgebiete</li> <li><span style="background-color: #90EE90; border: 1px solid black; padding: 2px;"> </span> Naturschutzgebiete in Planung</li> <li><span style="background-color: #90EE90; border: 1px solid black; padding: 2px;"> </span> Vogelschutzgebiet (SPA)</li> <li><span style="background-color: #90EE90; border: 1px solid black; padding: 2px;"> </span> Überschwemmungsgebiete</li> <li><span style="background-color: #90EE90; border: 1px solid black; padding: 2px;"> </span> Wasserschutzgebiet Zone 1</li> <li><span style="background-color: #90EE90; border: 1px solid black; padding: 2px;"> </span> Wasserschutzgebiet Zone 2</li> <li><span style="background-color: #90EE90; border: 1px solid black; padding: 2px;"> </span> Wasserschutzgebiet Zone 3</li> </ul> | <p><b>Bestand</b></p> <ul style="list-style-type: none"> <li><span style="border-bottom: 1px solid black; width: 20px; display: inline-block;"></span> Bundesland</li> <li><span style="border-bottom: 1px dashed black; width: 20px; display: inline-block;"></span> Landkreis</li> <li><span style="border-bottom: 1px solid black; width: 20px; display: inline-block;"></span> Stadt / Gemeinde</li> <li><span style="border-bottom: 1px dotted black; width: 20px; display: inline-block;"></span> Gemarkung</li> <li><span style="border-bottom: 1px solid black; width: 20px; display: inline-block;"></span> Flurstücksgrenze</li> <li><span style="border-bottom: 1px solid black; width: 20px; display: inline-block;"></span> Flurbereinigung</li> <li><span style="border-bottom: 1px solid black; width: 20px; display: inline-block;"></span> Straßen- Wegekante</li> <li><span style="border-bottom: 1px solid black; width: 20px; display: inline-block;"></span> Schiene</li> <li><span style="border-bottom: 1px solid black; width: 20px; display: inline-block;"></span> Zaun</li> <li><span style="border-bottom: 1px solid black; width: 20px; display: inline-block;"></span> Höhenlinien<br/>Schritte 5,0 m</li> <li><span style="border-bottom: 1px solid black; width: 20px; display: inline-block;"></span> Buschgruppe</li> <li><span style="border-bottom: 1px solid black; width: 20px; display: inline-block;"></span> Laubwald</li> <li><span style="border-bottom: 1px solid black; width: 20px; display: inline-block;"></span> Nadelwald</li> <li><span style="border-bottom: 1px solid black; width: 20px; display: inline-block;"></span> Mischwald</li> <li><span style="border-bottom: 1px solid black; width: 20px; display: inline-block;"></span> Nadelbaum</li> <li><span style="border-bottom: 1px solid black; width: 20px; display: inline-block;"></span> Laubbaum</li> <li><span style="border-bottom: 1px solid black; width: 20px; display: inline-block;"></span> Gebäude</li> <li><span style="border-bottom: 1px solid black; width: 20px; display: inline-block;"></span> Standort Windkraftanlage</li> <li><span style="border-bottom: 1px solid black; width: 20px; display: inline-block;"></span> Bergbauberechtigungsfläche</li> <li><span style="border-bottom: 1px solid black; width: 20px; display: inline-block;"></span> Freileitungsmast</li> </ul> | <p><b>Fremdleitungen</b></p> <ul style="list-style-type: none"> <li><span style="color: blue;">—</span> TW Trinkwasserleitung</li> <li><span style="color: brown;">—</span> AW Abwasserleitung</li> <li><span style="color: blue;">—</span> W Wasserleitung (sonstige)</li> <li><span style="color: purple;">—</span> SK Steuerkabel</li> <li><span style="color: orange;">—</span> FW Fernwärmeleitung</li> <li><span style="color: green;">—</span> GL Gasleitung</li> <li><span style="color: red;">—</span> RS Rohstoffpipeline</li> <li><span style="color: red;">—</span> EE Energieversorgungserdleitung</li> <li><span style="color: yellow;">—</span> EF Energieversorgungsfreileitung</li> <li><span style="color: pink;">—</span> TE Telekommunikationserdleitung</li> <li><span style="color: pink;">—</span> TF Telekommunikationsfreileitung</li> <li><span style="color: purple;">—</span> RF Richtfunkstrecke</li> </ul> <p><b>Wasserhaltung</b></p> <ul style="list-style-type: none"> <li><span style="border: 1px solid black; padding: 2px;"> </span> E25 Einleitstelle mit Nummer</li> <li><span style="border: 1px solid black; padding: 2px;"> </span> VF 01 Versickerungsfläche mit Nummer</li> <li><span style="border: 1px solid blue; padding: 2px;"> </span> Arbeitsfläche Wasserhaltung</li> <li><span style="border: 1px solid blue; padding: 2px;"> </span> temporäre Zuwegung Einleitstelle</li> <li><span style="border: 1px dashed blue; padding: 2px;"> </span> Absenkrechweite</li> <li><span style="border: 1px solid blue; padding: 2px;"> </span> B 000 Bohrpunkt mit Nummer</li> </ul> |
|--|---|--|

**Querschnitt :**



ALKIS-Daten vom Amt für Digitalisierung, Breitband und Vermessung (Stand: 04/2022)  
 Vermessung vom 04/2019  
 Fremdleitungen sind nachrichtlich dargestellt. Es besteht keine Gewähr auf Lage und Vollständigkeit.  
 Die Lage, Tiefe und Dimension der Fremdleitungen sind bei Bauausführung durch Einweisung und Handschachtung zu ermitteln.  
 Koordinatensystem: ETRS89 / UTM Zone N32, EPSG 4647

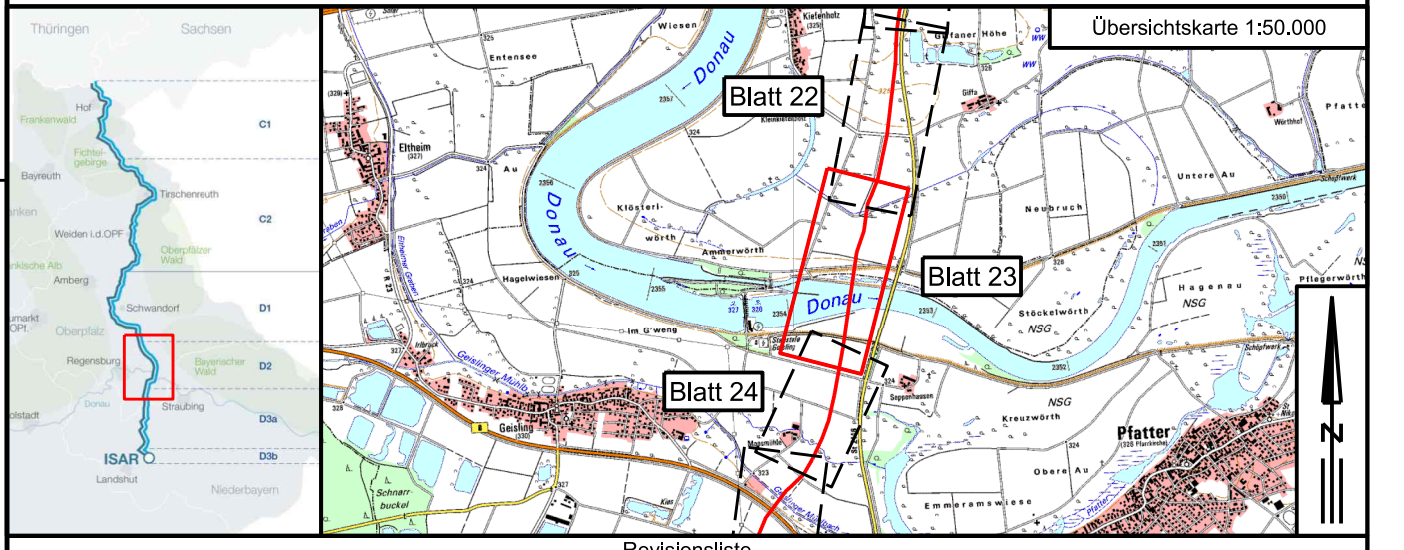
Unterlage: K3.1.R  
Anlage: K3.1.R.2

**BBPIG-Vorhaben 5, HGÜ-Verbindung Wolmirstedt - Isar**  
**BBPIG-Vorhaben 5a, HGÜ-Verbindung Klein Rogahn - Isar**  
 Leitung-Nr.: LH-16-10003 / LH-16-10004

**Planfeststellungsabschnitt D2**

**Lageplan**

Antrag auf Erlaubnis zur Gewässerbenutzung gem. §§ 8ff. WHG (LK Regensburg)



Revisionsliste		Schwabe		Jurek		Schafhirt	
Rev	Datum	Erstellt	Geprüft	Freigegeben			
00	14.06.2023	Erstellung					
		Ausgabe					

**Planfeststellung**

Vorhabenträger:  
 TenneT TSO GmbH  
 Bernecker Straße 70  
 95448 Bayreuth

Datum: \_\_\_\_\_

Festgestellt nach § 24 NABEG  
 Bonn, den \_\_\_\_\_

Auftragnehmer:

Imp GmbH  
 Im Neyl 18  
 59823 Amsberg

Datum: \_\_\_\_\_

Der SuedOstLink (Vorhaben 5) wird durch EU-Mittel gefördert.  
 Kofinanziert von der **Fazilität „Connecting Europe“ der Europäischen Union.**

Blatt-Nr.: 23	Maßstab: 1 : 2.000
km: 26.2 - 27.4	Einheit: m

Dok. Titel: SOL D2 §21 Anlage K3.1.R.2 Lageplan 1:2.000 (LK Regensburg)	Objekt: 17 - Abschnitt D2	DCC: D00165 - Genehmigung	Dok. Identnummer: A060-AGT-000758-AT-001
---	---------------------------	---------------------------	--