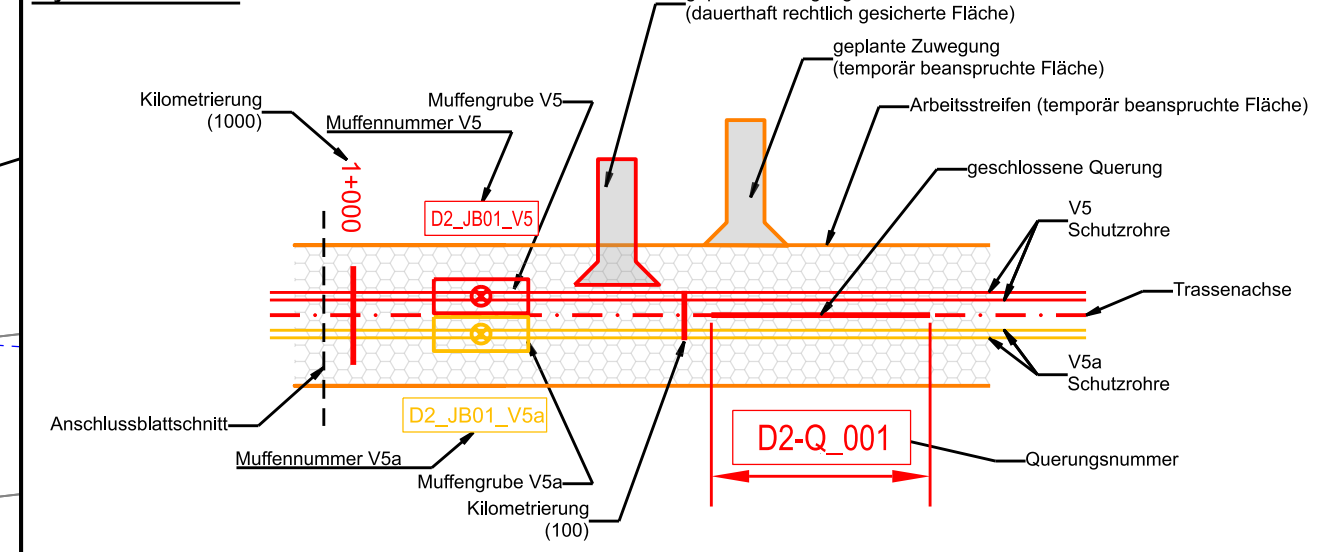


Systemskizze :

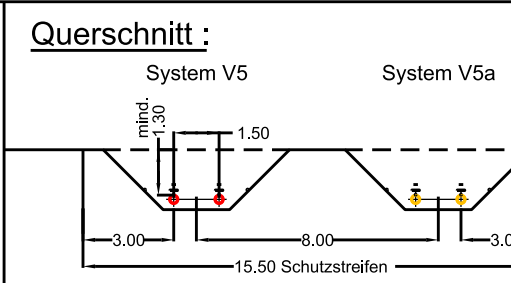


Kilometrierung wird von der Mittelachse ab Abschnittsbeginn angegeben.

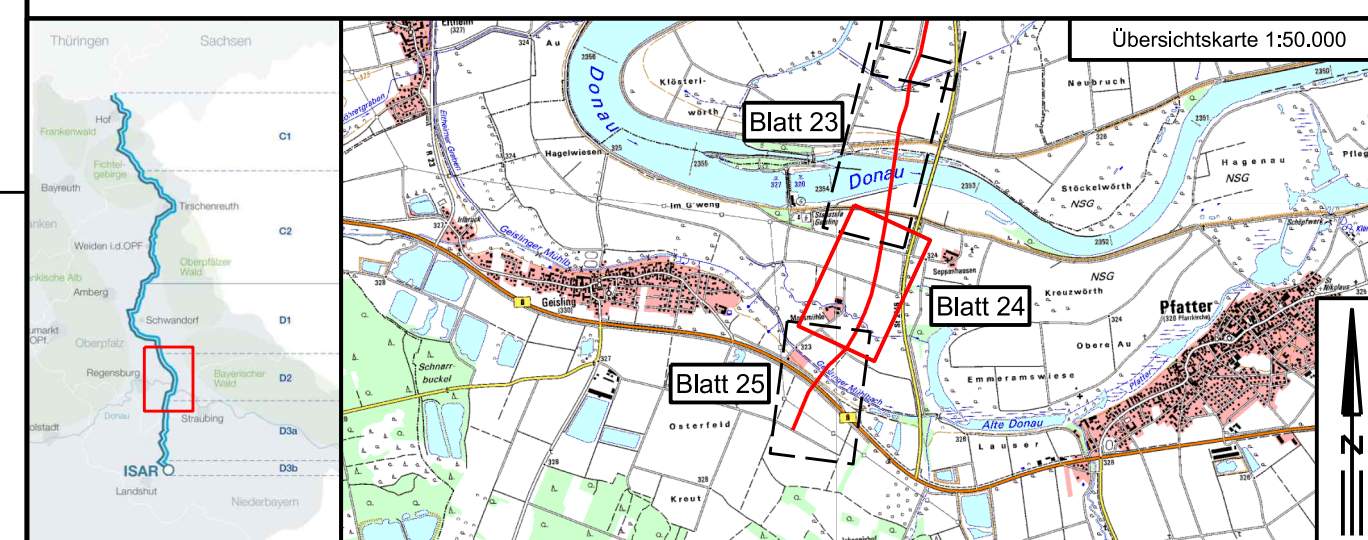
Legende

- | | | |
|---|---|---|
| Planung
Schutzrohr V5
Schutzrohr V5a
Trassenachse
Arbeitsstreifen
Zuwegung temporär
Zuwegung dauerhaft
Muffennummer V5
Muffengrube V5a
Muffennummer V5a
Muffengrube V5
Oberflurschranke (unmaßstäblich)
Gewässerüberfahrt / mobile Brücke
Kreuzungsnummer
Bauwerksnummer V5
Bauwerksnummer V5a
Bauwerksnummer V5
Bauwerksnummer V5a
Bauwerksnummer V5
Bauwerksnummer V5a
Bauwerksnummer V5
Bauwerksnummer V5a
Bauwerksnummer V5
Bauwerksnummer V5a
Bauwerksnummer V5
Bauwerksnummer V5a
 | Bestand
Bundesland
Landkreis
Stadt / Gemeinde
Gemarkung
Flurstücksgrenze
Flurstücksnummer
Flurbereinigung
Straßen- Wegekante
Schiene
Zaun
Höhenlinien
Schräglinie
Buschgruppe
Laubwald
Nadelwald
Mischwald
Nadelbaum
Laubbaum
Gebäude
Standort Windkraftanlage
Bergbauberechtigungsfläche
Freileitungsmast
 | Fremdleitungen
Trinkwasserleitung
Abwasserleitung
Wasserleitung (sonstige)
Steuerkabel
Fernwärmeleitung
Gasleitung
Rohstoffpipeline
Energieversorgungserdleitung
Energieversorgungsfreileitung
Telekommunikationserdleitung
Telekommunikationsfreileitung
Richtfunkstrecke
 |
|---|---|---|

ALKIS-Daten vom Amt für Digitalisierung, Breitband und Vermessung (Stand: 04/2022)
 Vermessung vom 04/2019
 Fremdleitungen sind nachrichtlich dargestellt. Es besteht keine Gewähr auf Lage und Vollständigkeit.
 Die Lage, Tiefe und Dimension der Fremdleitungen sind bei Bauausführung durch Einweisung und Handschachtung zu ermitteln.
 Koordinatensystem: ETRS89 / UTM Zone N32, EPSG 4647



BBPIG-Vorhaben 5, HGÜ-Verbindung Wolmirstedt - Isar
BBPIG-Vorhaben 5a, HGÜ-Verbindung Klein Rogahn - Isar
 Leitung-Nr.: LH-16-10003 / LH-16-10004
Planfeststellungsabschnitt D2
Lageplan
 Antrag auf Erlaubnis zur Gewässerbenutzung gem. §§ 8ff. WHG (LK Regensburg)



Revisionsliste		

Planfeststellung
 Vorhabenträger:

 TenneT TSO GmbH
 Bernecker Straße 70
 95448 Bayreuth
 Datum: _____

Auftragnehmer:

 imp GmbH
 Im Neyl 18
 59823 Arnberg
 Datum: _____

Der SuedOstLink (Vorhaben 5) wird durch EU-Mittel gefördert.		Festgestellt nach § 24 NABEG	
Kofinanziert von der Fazilität „Connecting Europe“ der Europäischen Union.		Bonn, den _____	
Blatt-Nr.: 24	Maßstab: 1 : 2.000		
km: 27,3 - 28,1	Einheit: m		
Dok. Titel: SOL D2 §21 Anlage K3.1.R.2 Lageplan 1:2.000 (LK Regensburg)	Objekt: 17 - Abschnitt D2	DCC: -	Dok. Identnummer: A060-AGT-000758-AT-001
		D00165 - Genehmigung	