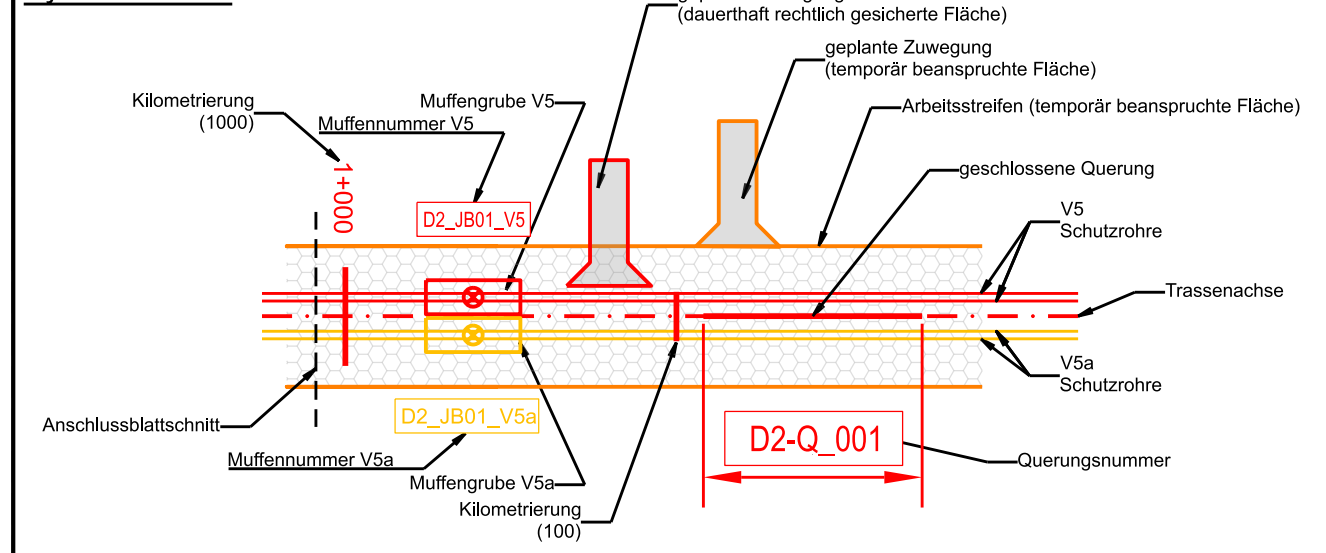


Regierungsbezirk Oberpfalz
Landkreis Cham
Gemeinde Wald
Gemarkung Siegenstein

Regierungsbezirk Oberpfalz
Landkreis Regensburg
Gemeinde Brennbere
Gemarkung Bruckbach

Systemskizze :



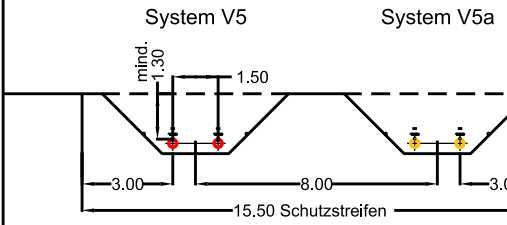
Kilometrierung wird von der Mittelachse ab Abschnittsbeginn angegeben.

Legende

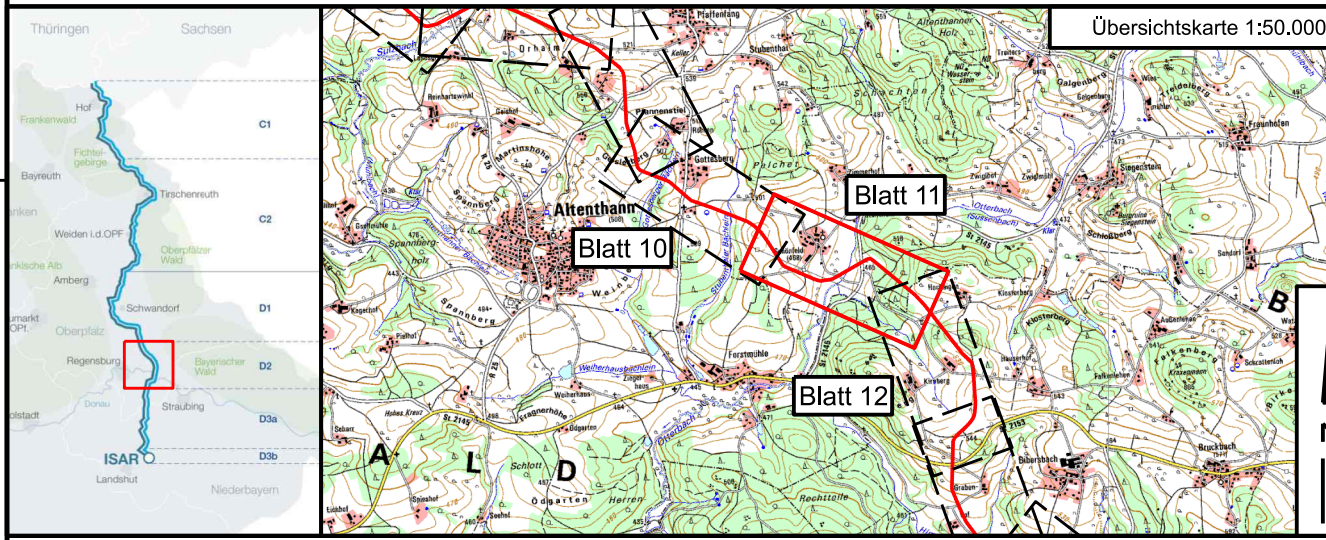
- | | | |
|--------------------------------------|---------------------------------|----------------------------------|
| Planung | Bestand | Forstrechtliche Belange: |
| — Schutzrohr V5 | — Bundesland | ■ Waldinanspruchnahme, befristet |
| — Schutzrohr V5a | — Landkreis | ■ Waldinanspruchnahme, dauerhaft |
| - - - Trassenachse | — Stadt / Gemeinde | ■ Funktionswälder |
| ▭ Arbeitsstreifen | — Gemarkung | |
| ▭ Zuwegung temporär | — Flurstücksgrenze | |
| ▭ Zuwegung dauerhaft | — Flurstücksnummer | |
| ▭ Oberflurschranke (unmaßstäblich) | — Flurbereinigung | |
| ▭ Gewässerüberfahrt / mobile Brücke | — Straßen- Wegekante | |
| 30+000 Trassenstationierung (km + m) | — Schiene | |
| — Planfeststellungsgrenze | — Zaun | |
| | — Höhenlinien (Schritte 2,50 m) | |
| | — Buschgruppe | |
| | ● Laubwald | |
| | ● Nadelwald | |
| | ● Mischwald | |
| | ● Nadelbaum | |
| | ● Laubb Baum | |
| | ■ Gebäude | |
| | ■ Standort Windkraftanlage | |
| | □ Freileitungsmast | |

ALKIS-Daten vom Amt für Digitalisierung, Breitband und Vermessung (Stand: 04/2022)
Vermessung vom 04/2019
Fremdleitungen sind nachrichtlich dargestellt. Es besteht keine Gewähr auf Lage und Vollständigkeit.
Die Lage, Tiefe und Dimension der Fremdleitungen sind bei Bauausführung durch Einweisung und Handschachtung zu ermitteln.
Koordinatensystem: ETRS89 / UTM Zone N32, EPSG 4647

Querschnitt :



tennet Unterlage: K4.2
BBPIG-Vorhaben 5, HGÜ-Verbindung Wolmirstedt - Isar
BBPIG-Vorhaben 5a, HGÜ-Verbindung Klein Rogahn - Isar
Leitung-Nr.: LH-16-10003 / LH-16-10004
Planfeststellungsabschnitt D2
Waldbestands- und Waldeingriffsplan



Rev	Datum	Erstellung	Ausgabe	Erstellt	Geprüft	Freigegeben
00	31.05.2023	Erstellung		Schwabe	Jurek	Schafhirt

Planfeststellung

Vorhabenträger:
TenneT TSO GmbH
Bernecker Straße 70
95448 Bayreuth
tennet
Datum:

Auftragnehmer:
Imp GmbH
Im Neyl 18
59823 Arnsberg
SOL-iG
imp **ARCADIS**
Datum:

Der SuedOstLink (Vorhaben 5) wird durch EU-Mittel gefördert.
Kofinanziert von der Fazilität „Connecting Europe“ der Europäischen Union.

Blatt-Nr.: 11	Maßstab: 1 : 2.000
km: 11,0 - 12,3	Einheit: m
Dok.Titel: SOL D2 §21 Anl K4.2 Lagepläne 1:2.000	Objekt: 17 - Abschnitt D2
DCC	Dok. Identnummer: A060-AGT-000765-AT-002