

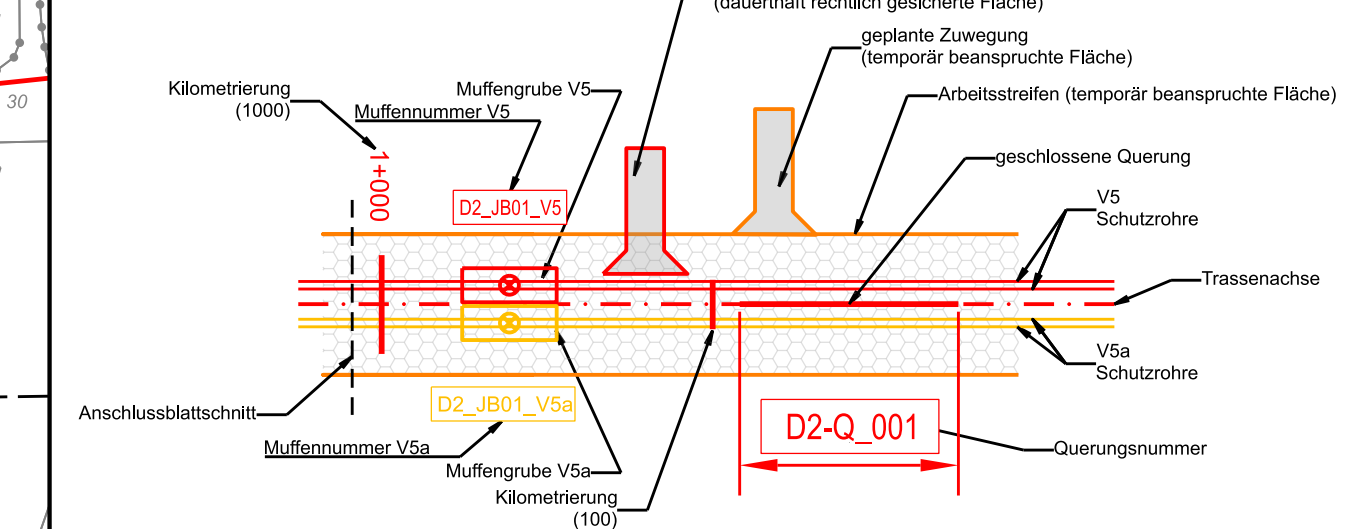
Regierungsbezirk Oberpfalz  
Landkreis Regensburg  
Gemeinde Brennbach  
Gemarkung Bruckbach

Regierungsbezirk Oberpfalz  
Landkreis Regensburg  
Gemeinde Brennbach  
Gemarkung Frauenzell

Anschluss Blatt 16

Anschluss Blatt 14

**Systemskizze :**

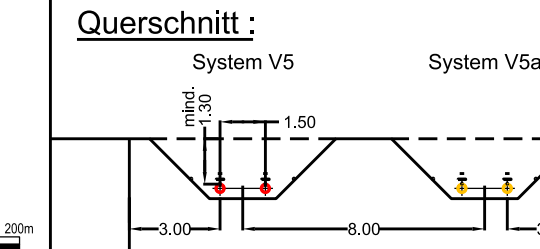


Kilometrierung wird von der Mittelachse ab Abschnittsbeginn angegeben.

**Legende**

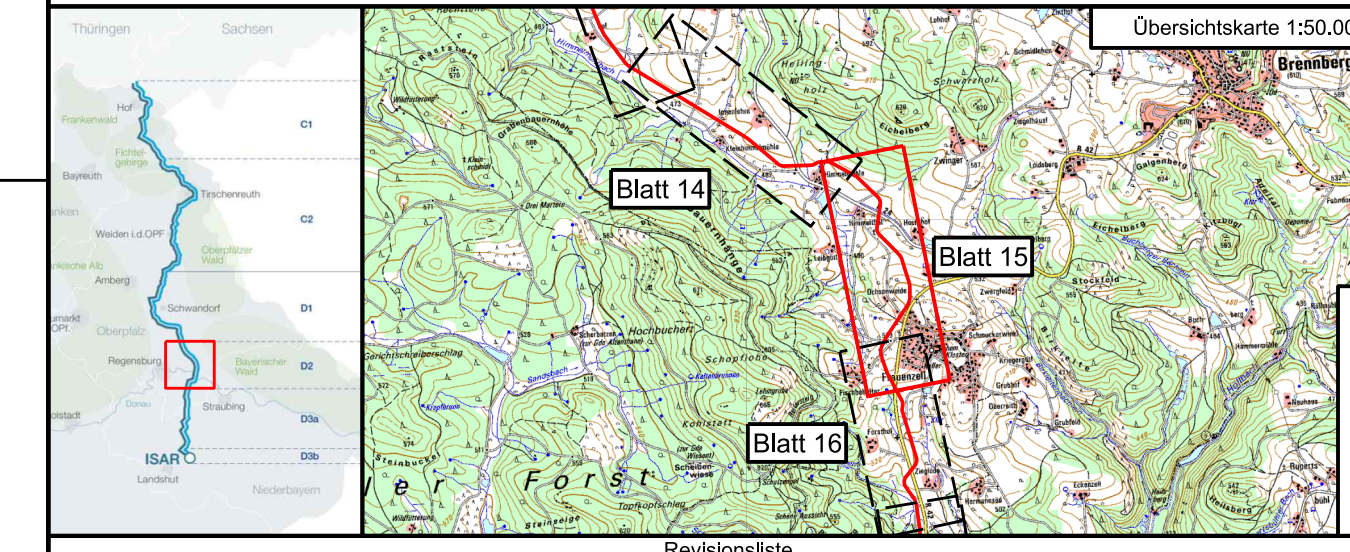
- |   |  |   |
|---|--|---|
| <p><b>Planung</b></p> <ul style="list-style-type: none"> <li><span style="color: red;">—</span> Schutzrohr V5</li> <li><span style="color: orange;">—</span> Schutzrohr V5a</li> <li><span style="color: red;">- - -</span> Trassenachse</li> <li><span style="color: orange;">—</span> Arbeitsstreifen</li> <li><span style="color: orange;">—</span> Zuwegung temporär</li> <li><span style="color: red;">—</span> Zuwegung dauerhaft</li> <li><span style="border: 1px solid black; padding: 2px;"> </span> Oberflurshranke (unmaßstäblich)</li> <li><span style="border: 1px solid black; padding: 2px;"> </span> Gewässerüberfahrt / mobile Brücke</li> <li><span style="color: red;">30+000</span> Planfeststellung (km + m)</li> <li><span style="color: red;">—</span> Planfeststellungsgrenze</li> </ul> | <p><b>Bestand</b></p> <ul style="list-style-type: none"> <li><span style="border-bottom: 1px solid black; width: 20px; display: inline-block;"></span> Bundesland</li> <li><span style="border-bottom: 1px dashed black; width: 20px; display: inline-block;"></span> Landkreis</li> <li><span style="border-bottom: 1px dotted black; width: 20px; display: inline-block;"></span> Stadt / Gemeinde</li> <li><span style="border-bottom: 1px dash-dot black; width: 20px; display: inline-block;"></span> Gemarkung</li> <li><span style="border-bottom: 1px solid black; width: 20px; display: inline-block;"></span> Flurstücksgrenze</li> <li><span style="border-bottom: 1px solid black; width: 20px; display: inline-block;"></span> Flurstücksnummer</li> <li><span style="border-bottom: 1px solid black; width: 20px; display: inline-block;"></span> Flurbereinigung</li> <li><span style="border-bottom: 1px solid black; width: 20px; display: inline-block;"></span> Straßen- Wegekante</li> <li><span style="border-bottom: 1px solid black; width: 20px; display: inline-block;"></span> Schiene</li> <li><span style="border-bottom: 1px solid black; width: 20px; display: inline-block;"></span> Zaun</li> <li><span style="border-bottom: 1px solid black; width: 20px; display: inline-block;"></span> Höhenlinien<br/>Stärke 5,0 m</li> <li><span style="border-bottom: 1px solid black; width: 20px; display: inline-block;"></span> Buschgruppe</li> <li><span style="border-bottom: 1px solid black; width: 20px; display: inline-block;"></span> Laubwald</li> <li><span style="border-bottom: 1px solid black; width: 20px; display: inline-block;"></span> Nadelwald</li> <li><span style="border-bottom: 1px solid black; width: 20px; display: inline-block;"></span> Mischwald</li> <li><span style="border-bottom: 1px solid black; width: 20px; display: inline-block;"></span> Nadelbaum</li> <li><span style="border-bottom: 1px solid black; width: 20px; display: inline-block;"></span> Laubbaum</li> <li><span style="border-bottom: 1px solid black; width: 20px; display: inline-block;"></span> Gebäude</li> <li><span style="border-bottom: 1px solid black; width: 20px; display: inline-block;"></span> Standort Windkraftanlage</li> <li><span style="border-bottom: 1px solid black; width: 20px; display: inline-block;"></span> Freileitungsmast</li> </ul> | <p><b>Forstrechtliche Belange:</b></p> <ul style="list-style-type: none"> <li><span style="background-color: #90EE90; width: 20px; height: 10px; display: inline-block;"></span> Waldanspruchnahme, befristet</li> <li><span style="background-color: #90EE90; width: 20px; height: 10px; display: inline-block;"></span> Waldanspruchnahme, dauerhaft</li> <li><span style="background-color: #E0E0FF; width: 20px; height: 10px; display: inline-block;"></span> Funktionswälder</li> </ul> |
|---|--|---|

ALKIS-Daten vom Amt für Digitalisierung, Breitband und Vermessung (Stand: 04/2022)  
Vermessung vom 04/2019  
Fremdleitungen sind nachrichtlich dargestellt. Es besteht keine Gewähr auf Lage und Vollständigkeit.  
Die Lage, Tiefe und Dimension der Fremdleitungen sind bei Bauausführung durch Einweisung und Handschachtung zu ermitteln.  
Koordinatensystem: ETRS89 / UTM Zone N32, EPSG 4647



Unterlage: K4.2

BBPIG-Vorhaben 5, HGÜ-Verbindung Wolmirstedt - Isar  
BBPIG-Vorhaben 5a, HGÜ-Verbindung Klein Rogahn - Isar  
Leitung-Nr.: LH-16-10003 / LH-16-10004  
Planfeststellungsabschnitt D2  
**Waldbestands- und Waldeingriffsplan**



Rev	Datum	Erstellung	Ausgabe	Erstellt	Geprüft	Freigegeben
00	31.05.2023	Erstellung		Schwabe	Jurek	Schafhirt

**Planfeststellung**  
Vorhabenträger:  
TenneT TSO GmbH  
Bernecker Straße 70  
95448 Bayreuth



Datum: \_\_\_\_\_

Auftragnehmer:  
Imp GmbH  
Im Neyl 18  
59823 Arnsberg



Datum: \_\_\_\_\_

Der SuedOstLink (Vorhaben 5) wird durch EU-Mittel gefördert.  
Kofinanziert von der **Fazilität „Connecting Europe“** der Europäischen Union.

Blatt-Nr.: 15	Maßstab: 1 : 2.000
km: 15,7 - 17,5	Einheit: m
Dok.Titel: SOL D2 §21 Anl K4.2 Lageplan 12.000	Objekt: 17 - Abschnitt D2
	DCC
	Dok. Identnummer: A060-AGT-000765-AT-002