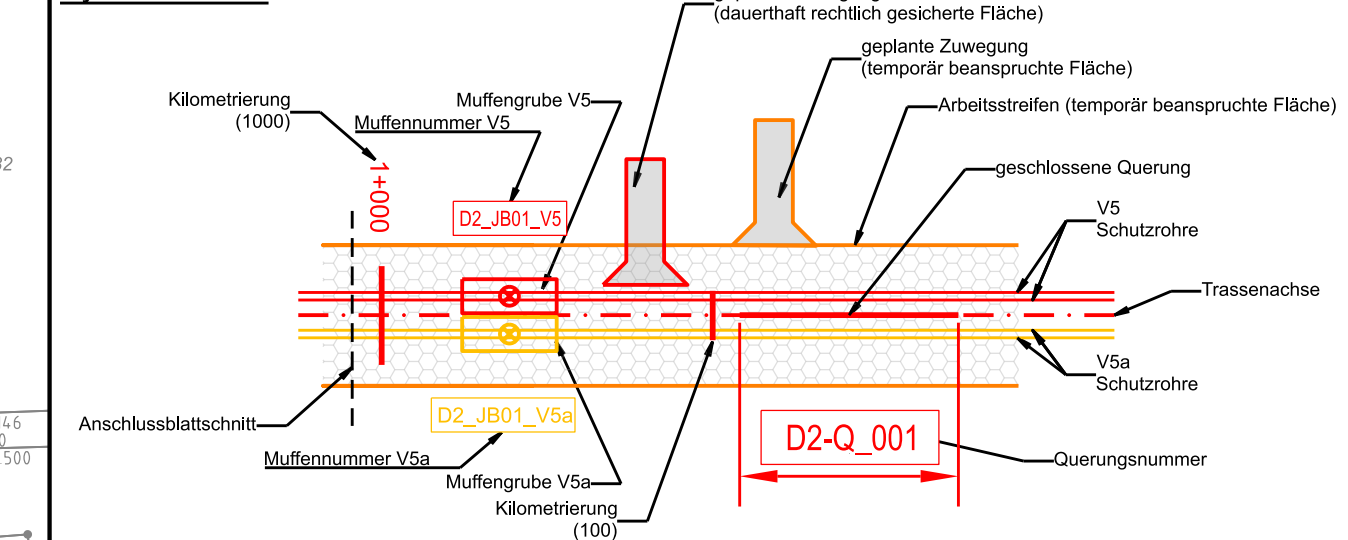


Regierungsbezirk Oberpfalz
Landkreis Regensburg
Gemeinde Wiesent
Gemarkung Wiesent

Regierungsbezirk Oberpfalz
Landkreis Regensburg
Gemeinde Wörth a.d. Donau
Gemarkung Kiefenholz

Systemskizze :

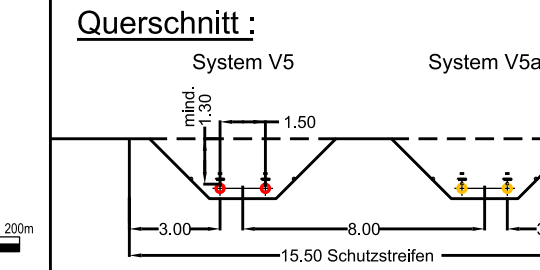


Kilometrierung wird von der Mittelachse ab Abschnittsbeginn angegeben.

Legende

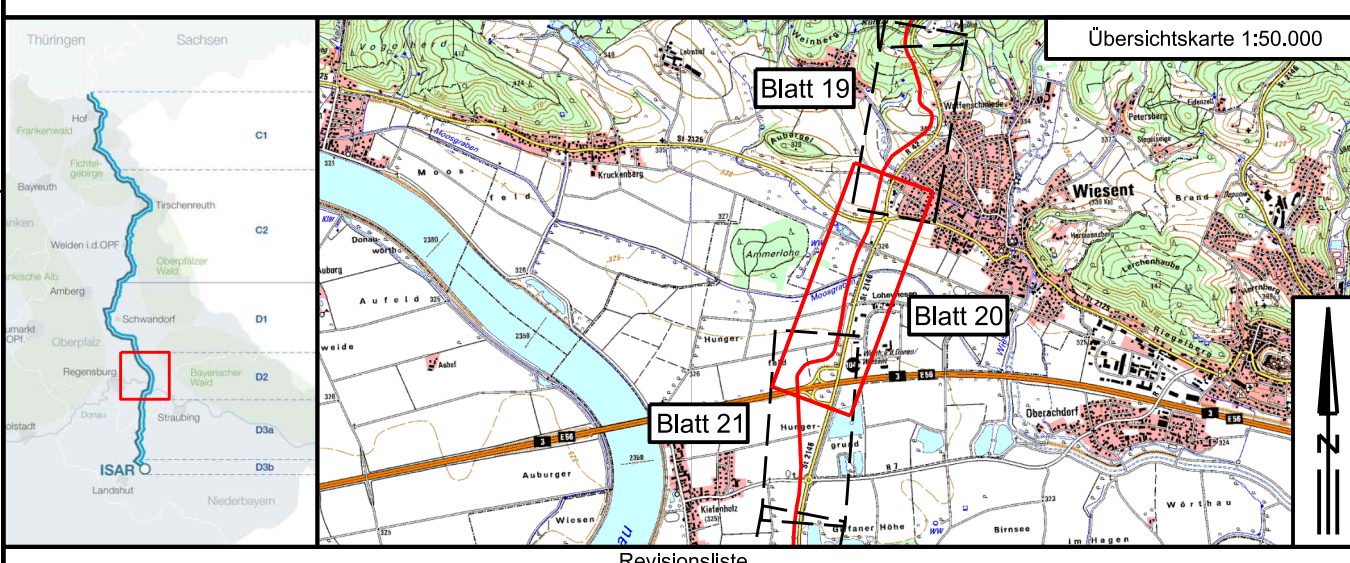
- | | | |
|---|---|--|
| <p>Planung</p> <ul style="list-style-type: none"> — Schutzrohr V5 — Schutzrohr V5a - - - Trassenachse Arbeitsstreifen Zuwegung temporär Zuwegung dauerhaft Oberflurschranke (unmaßstäblich) Gewässerüberfahrt / mobile Brücke 30+000 Planfeststellungs- / Trassenstationierung (km + m) — Planfeststellungsgrenze | <p>Bestand</p> <ul style="list-style-type: none"> Bundesland Landkreis Stadt / Gemeinde Gemarkung Flurstücksgrenze Flurstücksnummer Flurbereinigung Straßen- Wegekante Schiene Zaun Höhenlinien Sänfte 5,0 m Buschgruppe Laubwald Nadelwald Mischwald Nadelbaum Laubbaum Gebäude Standort Windkraftanlage Freileitungsmast | <p>Forstrechtliche Belange:</p> <ul style="list-style-type: none"> Waldanspruchnahme, befristet Waldanspruchnahme, dauerhaft Funktionswälder |
|---|---|--|

ALKIS-Daten vom Amt für Digitalisierung, Breitband und Vermessung (Stand: 04/2022)
Vermessung vom 04/2019
Fremdleitungen sind nachrichtlich dargestellt. Es besteht keine Gewähr auf Lage und Vollständigkeit.
Die Lage, Tiefe und Dimension der Fremdleitungen sind bei Bauausführung durch Einweisung und Handschachtung zu ermitteln.
Koordinatensystem: ETRS89 / UTM Zone N32, EPSG 4647



tennet Unterlage: K4.2

BBPIG-Vorhaben 5, HGÜ-Verbindung Wolmirstedt - Isar
BBPIG-Vorhaben 5a, HGÜ-Verbindung Klein Rogahn - Isar
Leitung-Nr.: LH-16-10003 / LH-16-10004
Planfeststellungsabschnitt D2
Waldbestands- und Waldeingriffsplan



Rev	Datum	Erstellung	Ausgabe	Erstellt	Geprüft	Schwaab	Jurek	Schafhirt
00	31.05.2023	Erstellung						

Planfeststellung

Vorhabenträger:
TenneT TSO GmbH
Bernecker Straße 70
95448 Bayreuth

tennet

Datum: _____

Auftragnehmer:

Imp GmbH
Im Neyl 18
59823 Arnsberg

SOL-iG
imp ARCADIS

Datum: _____

Der SuedOstLink (Vorhaben 5) wird durch EU-Mittel gefördert.
Kofinanziert von der **Fazilität „Connecting Europe“** der Europäischen Union.

Blatt-Nr.: 20	Maßstab: 1 : 2.000
km: 22.7 - 24.2	Einheit: m
Dok.Titel: SOL D2 §21 Anl K4.2 Lagepläne 12.000	Objekt: 17 - Abschnitt D2
	DCC
	Dok. Identnummer: A060-AGT-000765-AT-002