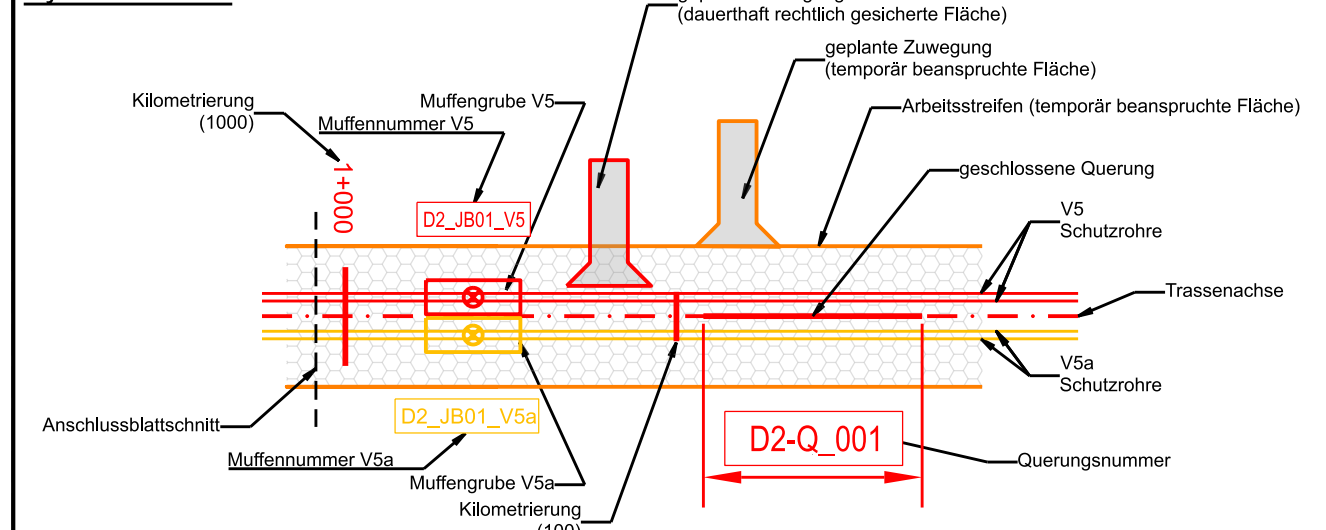


Regierungsbezirk Oberpfalz  
Landkreis Regensburg  
Gemeinde Wörth a.d. Donau  
Gemarkung Kiefenholz

**Systemskizze :**

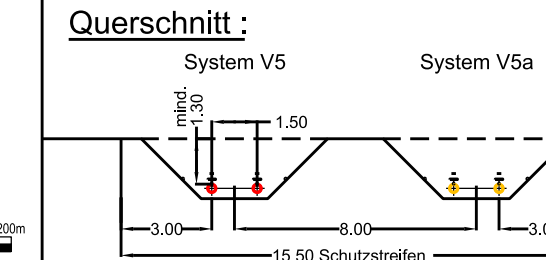


Kilometrierung wird von der Mittelachse ab Abschnittsbeginn angegeben.

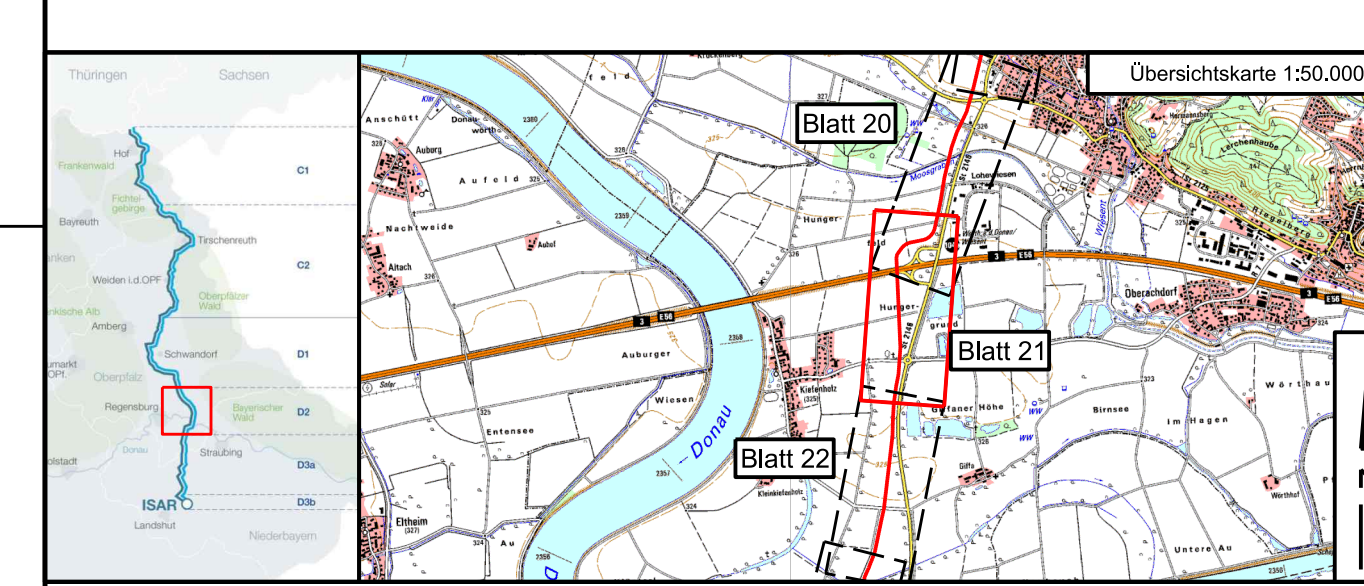
**Legende**

- |  |                                      |                                  |
|--|--------------------------------------|----------------------------------|
| <b>Planung</b>                         | <b>Bestand</b>                       | <b>Forstrechtliche Belange:</b>  |
| — Schutzrohr V5                        | — Bundesland                         | ■ Waldinanspruchnahme, befristet |
| — Schutzrohr V5a                       | — Landkreis                          | ■ Waldinanspruchnahme, dauerhaft |
| - - - Trassenachse                     | — Stadt / Gemeinde                   | ■ Funktionswälder                |
| — Arbeitsstreifen                      | — Gemarkung                          |                                  |
| — Zuwegung temporär                    | — Flurstücksgrenze                   |                                  |
| — Zuwegung dauerhaft                   | — Flurbereinigung                    |                                  |
| ■ Oberflurschranke (unmaßstäblich)     | — Straßen-Wegekante                  |                                  |
| ■ Gewässerüberfahrt / mobile Brücke    | — Schiene                            |                                  |
| ■ 30+000 Trassenstationierung (km + m) | — Zaun                               |                                  |
| — Planfeststellungsgrenze              | — Höhenlinien<br>Schritte z.B. 5,0 m |                                  |
|  | — Buschgruppe                        |                                  |
|  | — Laubwald                           |                                  |
|  | — Nadelwald                          |                                  |
|  | — Mischwald                          |                                  |
|  | — Nadelbaum                          |                                  |
|  | — Laubb Baum                         |                                  |
|  | — Gebäude                            |                                  |
|  | — Standort Windkraftanlage           |                                  |
|  | — Freileitungsmast                   |                                  |

**Querschnitt :**



ALKIS-Daten vom Amt für Digitalisierung, Breitband und Vermessung (Stand: 04/2022)  
Vermessung vom 04/2019  
Fremdleitungen sind nachrichtlich dargestellt. Es besteht keine Gewähr auf Lage und Vollständigkeit.  
Die Lage, Tiefe und Dimension der Fremdleitungen sind bei Bauausführung durch Einweisung und Handschachtung zu ermitteln.  
Koordinatensystem: ETRS89 / UTM Zone N32, EPSG 4647



Rev	Datum	Erstellung	Ausgabe	Erstellt	Geprüft	Freigegeben
00	31.05.2023	Erstellung		Schwabe	Jurek	Schafhirt

**Planfeststellung**

Vorhabenträger:  
TenneT TSO GmbH  
Bernecker Straße 70  
95448 Bayreuth

**Tennet**

Datum: \_\_\_\_\_

Auftragnehmer:  
Imp GmbH  
Im Neyl 18  
59823 Amsberg

**SOL-iG**  
imp ARCADIS  
PORT OF DREISEN OFFICE CONSULT

Datum: \_\_\_\_\_

Der SuedOstLink (Vorhaben 5) wird durch EU-Mittel gefördert.  
Kofinanziert von der **Fazilität „Connecting Europe“** der Europäischen Union.

Blatt-Nr.: 21	Maßstab: 1 : 2.000
km: 23,8 - 25,1	Einheit: m

Dok.Titel SOL D2 §21 Anl K4.2 Lagepläne 1:2.000	Objekt 17 - Abschnitt D2	DCC D00165 - Genehmigung	Dok. Identnummer A060-AGT-000765-AT-002
--	-----------------------------	-----------------------------	--