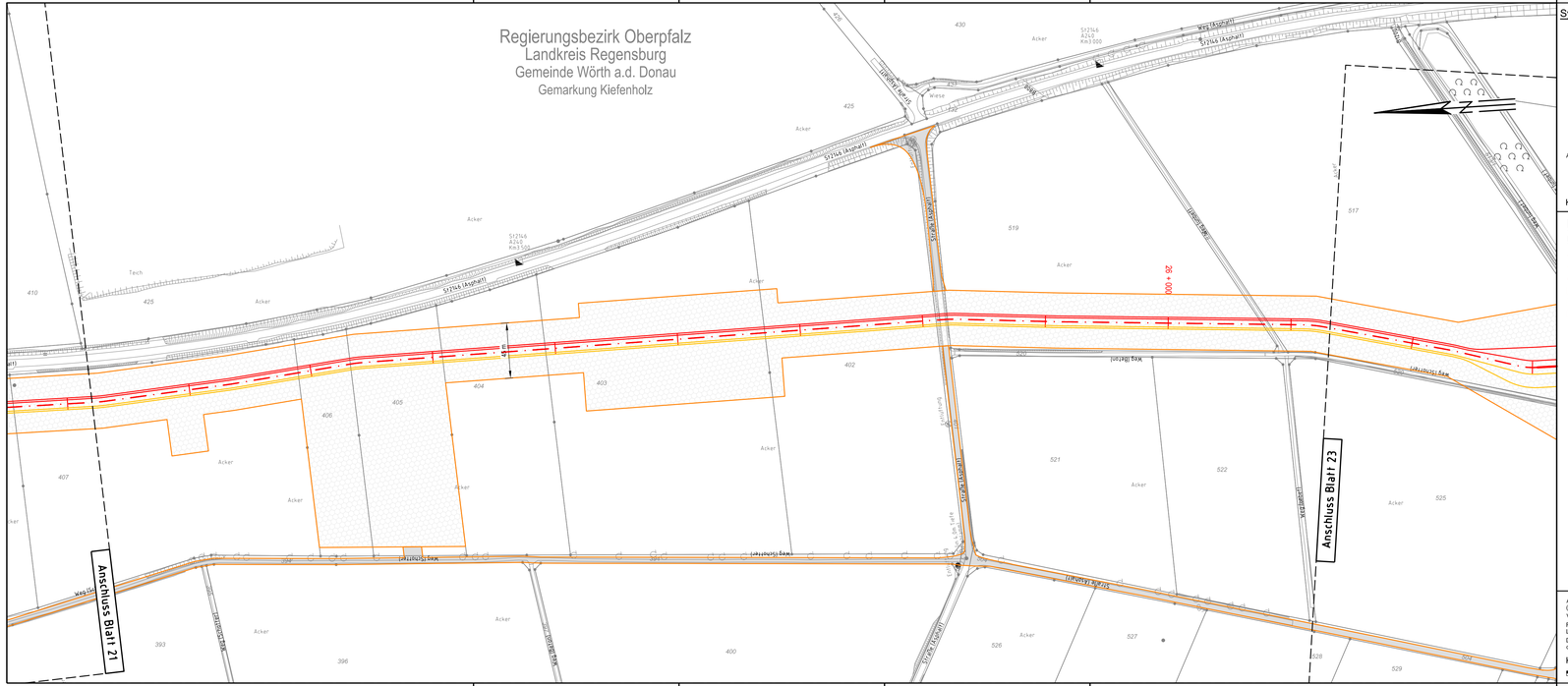

Systemskizze :

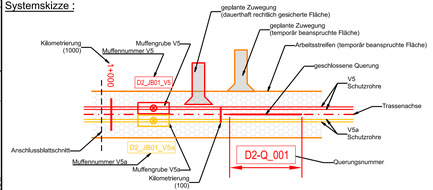

Kilometrierung wird von der Mittelachse ab Abschnittsbeginn angegeben.

Legende

Planung

- Schutzrohr V5
- Schutzrohr VSa
- Trassenachse
- Arbeitsstreifen
- Zuwegung temporär
- Zuwegung dauerhaft
- Oberflurschränke (unmaßstäblich)
- Gewässerüberfahrt / mobile Brücke
- 30+000 Trassenstationierung (km + m)
- Planfeststellungsgrenze

Bestand

- Bundesland
- Landkreis
- Stadt / Gemeinde
- Gemarkung
- Flurstückgrenze
- 37 Flurstücksnummer
- Flurbereinigung
- Straßen- Wegekante
- Schiene
- Zaun
- 605 Höhenlinien Schritte ≥ 5,0 m
- Buschgruppe
- Laubwald
- Nadelwald
- Mischwald
- Nadelbaum
- Laubbaum
- Gebäude
- Standort Windkraftanlage
- Freileitungsmast

Forstrechtliche Belange:

- Waldinanspruchnahme, befristet
- Waldinanspruchnahme, dauerhaft
- Funktionswälder

ALKIS-Daten vom Amt für Digitalisierung, Breitband und Vermessung (Stand: 04/2022)
Vermessung vom 04/2019
Fremdleitungen sind nachrichtlich dargestellt. Es besteht keine Gewähr auf Lage und Vollständigkeit.
Die Lage, Tiefe und Dimension der Fremdleitungen sind bei Bauausführung durch Einweisung und Handschachtung zu ermitteln.

Koordinatensystem: ETRS89 / UTM Zone N32, EPSG 4647

0 50 100 150 200m

Querschnitt :

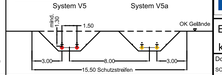

Unterlage: K4.2

BBPIG-Vorhaben 5, HGÜ-Verbindung Wolmirstedt - Isar
BBPIG-Vorhaben 5a, HGÜ-Verbindung Klein Rogahn - Isar
Leitung-Nr.: LH-16-10003 / LH-16-10004

Planfeststellungsabschnitt D2

Waldbestands- und Waldeingriffsplan

Übersichtskarte 1:50,000

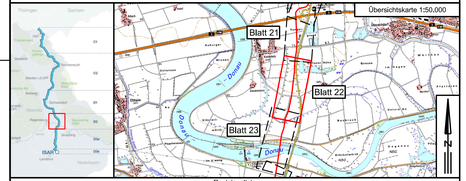

Revisionsliste

Rev	Datum	Ausgabe	Erstellt	Geprüft	Freigegeben
00	31.05.2023	Erstellung	Schwabe	Jurek	Schalhart

Planfeststellung

Vorhabenträger:
TenneT TSO GmbH
Bernecker Straße 70
95448 Bayreuth

Datum:

Auftragnehmer:
Imp GmbH
Im Neyl 18
59823 Arnsberg

Datum:

Festgestellt nach § 24 NABEG
Bonn, den

Der SuedOstLink (Vorhaben 5) wird durch EU-Mittel gefördert.
Kofinanziert von der Fazilität „Connecting Europe" der Europäischen Union.

Blatt-Nr.: 22		Maßstab:	1 : 2.000
km: 25,1 - 26,3		Einheit:	m
Dok.Titel: SOL D2 §21 Anl K4.2 Lageplänne 1:2.000	Objekt: 17 - Abschnitt D2	- DCC - D00165 - Genehmigung	Dok. Identnummer: A060-AGT-000765-AT-002