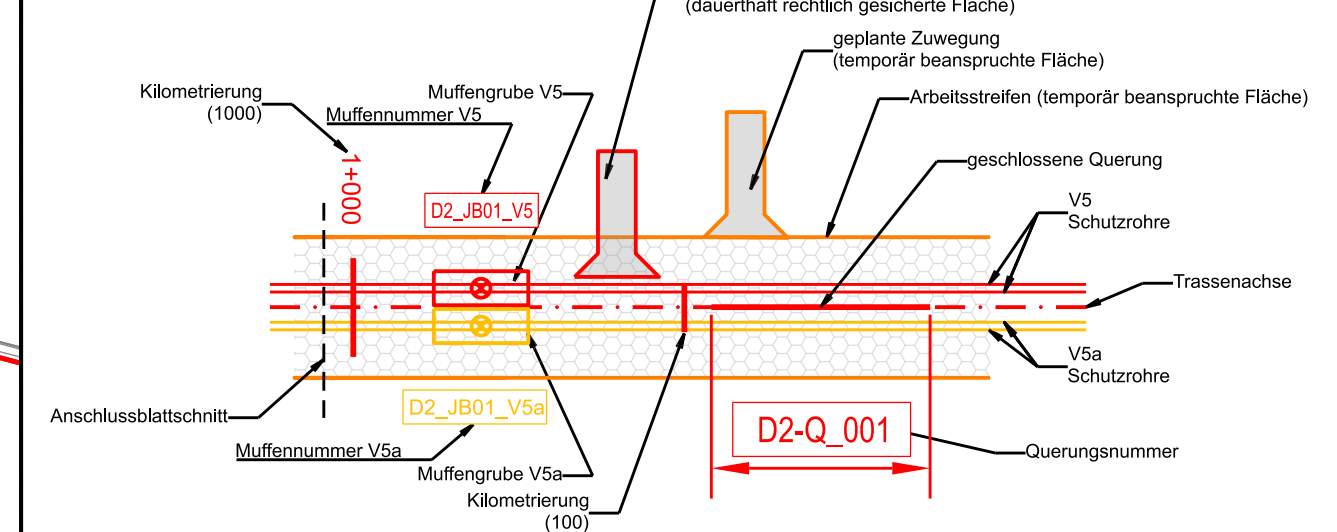


Regierungsbezirk Oberpfalz
Lankreis Regensburg
Gemeinde Pfatter
Gemarkung Geisling

nachrichtlich:
Anschlussplanung Abschnitt D3a

Systemskizze :

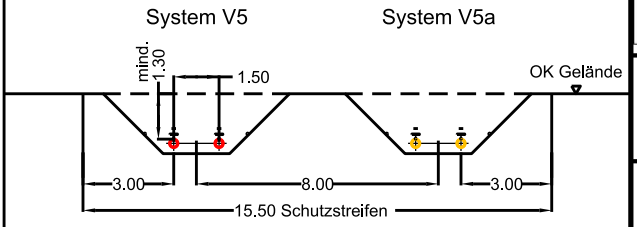


Kilometrierung wird von der Mittelachse ab Abschnittsbeginn angegeben.

Legende

- | | | |
|--------------------------------------|--------------------------------|---------------------------------|
| Planung | Bestand | Forstrechtliche Belange: |
| — Schutzrohr V5 | — Bundesland | ■ Waldinspruchnahme, befristet |
| — Schutzrohr V5a | — Landkreis | ■ Waldinspruchnahme, dauerhaft |
| — Trassenachse | — Stadt / Gemeinde | ■ Funktionswälder |
| — Arbeitsstreifen | — Gemarkung | |
| — Zuwegung temporär | — Flurstücksgrenze | |
| — Zuwegung dauerhaft | — Flurstücksnummer | |
| ☐ Oberflurschränke (unmaßstäblich) | — Flurbereinigung | |
| ☐ Gewässerüberfahrt / mobile Brücke | — Straßen- Wegekante | |
| 30+000 Trassenstationierung (km + m) | — Schiene | |
| — Planfeststellungsgrenze | — Zaun | |
| | — Höhenlinien Schritte ± 5.0 m | |
| | — Buschgruppe | |
| | ● Laubwald | |
| | ● Nadelwald | |
| | ● Mischwald | |
| | ● Nadelbaum | |
| | ● Laubbaum | |
| | ■ Gebäude | |
| | ■ Standort Windkraftanlage | |
| | □ Freileitungsmast | |

Querschnitt :

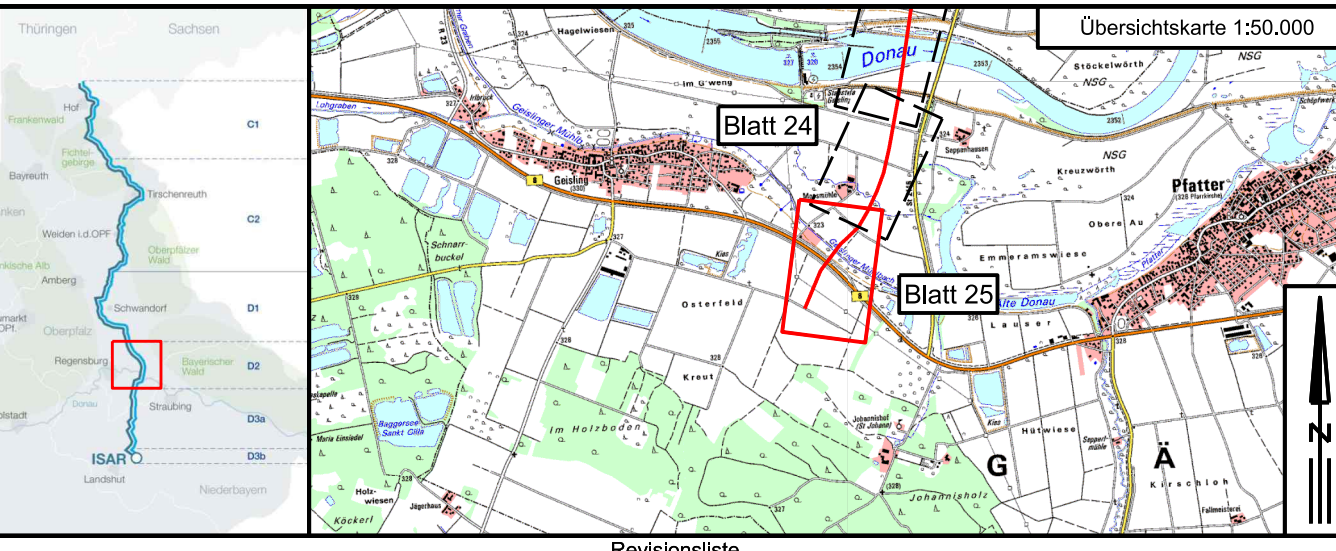


ALKIS-Daten vom Amt für Digitalisierung, Breitband und Vermessung (Stand: 04/2022)
Vermessung vom 04/2019
Fremdleitungen sind nachrichtlich dargestellt. Es besteht keine Gewähr auf Lage und Vollständigkeit.
Die Lage, Tiefe und Dimension der Fremdleitungen sind bei Bauausführung durch Einweisung und Handschachtung zu ermitteln.
Koordinatensystem: ETRS89 / UTM Zone N32, EPSG 4647



Unterlage: K4.2

BBPIG-Vorhaben 5, HGÜ-Verbindung Wolmirstedt - Isar
BBPIG-Vorhaben 5a, HGÜ-Verbindung Klein Rogahn - Isar
Leitung-Nr.: LH-16-10003 / LH-16-10004
Planfeststellungsabschnitt D2
Waldbestands- und Waldeingriffsplan



Revisionsliste

Rev	Datum	Erstellung	Ausgabe	Erstellt	Geprüft	Freigegeben
00	31.05.2023	Erstellung		Schwabe	Jurek	Schafhirt

Planfeststellung
Vorhabenträger:
TenneT TSO GmbH
Bernecker Straße 70
95448 Bayreuth
Tennet
Datum:

Festgestellt nach § 24 NABEG
Born, den

Auftragnehmer:
imp GmbH
Im Neyl 18
59823 Arnsberg
SOL-iG
imp **ARCADIS**
Datum:

Der SuedOstLink (Vorhaben 5) wird durch EU-Mittel gefördert.
Kofinanziert von der Fazilität „Connecting Europe“ der Europäischen Union.

Blatt-Nr.: 25	Maßstab: 1 : 2.000	- DCC -	Dok. Identnummer
km: 28,1 - 28,8	Einheit: m	D00165 - Genehmigung	A060-AGT-00765-AT-002
Dok.Titel SOL D2 §21 Anl K4.2 Lagepläne 1:2.000	Objekt 17 - Abschnitt D2		