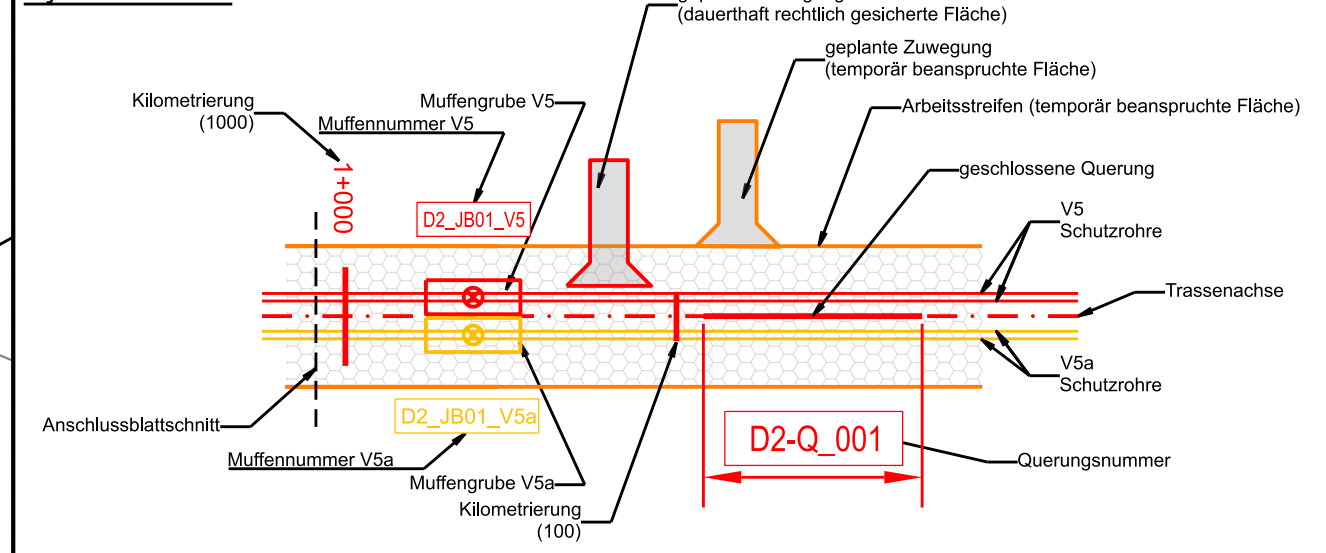


Regierungsbezirk Oberpfalz  
Landkreis Regensburg  
Gemeinde Altenthann  
Gemarkung Pfaffenfang

**Systemskizze :**



Kilometrierung wird von der Mittelachse ab Abschnittsbeginn angegeben.

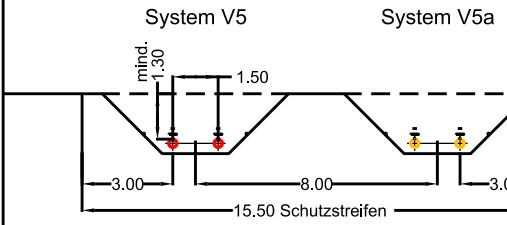
**Legende**

- |                                      |                                   |                                  |
|--------------------------------------|-----------------------------------|----------------------------------|
| <b>Planung</b>                       | <b>Bestand</b>                    | <b>Forstrechtliche Belange:</b>  |
| — Schutzrohr V5                      | — Bundesland                      | ■ Waldinanspruchnahme, befristet |
| — Schutzrohr V5a                     | — Landkreis                       | ■ Waldinanspruchnahme, dauerhaft |
| — Trassenachse                       | — Stadt / Gemeinde                | ■ Funktionswälder                |
| — Arbeitsstreifen                    | — Gemarkung                       |                                  |
| — Zuwegung temporär                  | — Flurstücksgrenze                |                                  |
| — Zuwegung dauerhaft                 | — Flurstücksnummer                |                                  |
| ■ Oberflurschranke (unmaßstäblich)   | — Flurbereinigung                 |                                  |
| ■ Gewässerüberfahrt / mobile Brücke  | — Straßen- Wegekante              |                                  |
| 30+000 Trassenstationierung (km + m) | — Schiene                         |                                  |
| — Planfeststellungsgrenze            | — Zaun                            |                                  |
|                                      | — Höhenlinien<br>Schritte ± 5,0 m |                                  |
|                                      | — Buschgruppe                     |                                  |
|                                      | ● Laubwald                        |                                  |
|                                      | ● Nadelwald                       |                                  |
|                                      | ● Mischwald                       |                                  |
|                                      | ● Nadelbaum                       |                                  |
|                                      | ● Laubb Baum                      |                                  |
|                                      | ■ Gebäude                         |                                  |
|                                      | ■ Standort Windkraftanlage        |                                  |
|                                      | □ Freileitungsmast                |                                  |

ALKIS-Daten vom Amt für Digitalisierung, Breitband und Vermessung (Stand: 04/2022)  
Vermessung vom 04/2019  
Fremdleitungen sind nachrichtlich dargestellt. Es besteht keine Gewähr auf Lage und Vollständigkeit.  
Die Lage, Tiefe und Dimension der Fremdleitungen sind bei Bauausführung durch Einweisung und Handschachtung zu ermitteln.

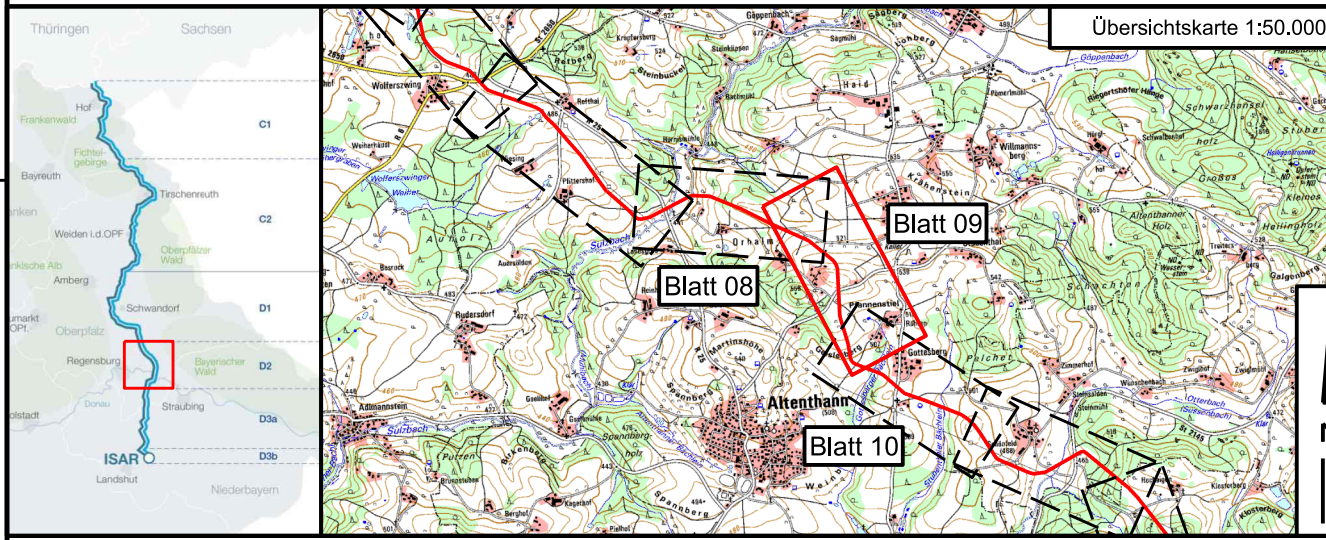
Koordinatensystem: ETRS89 / UTM Zone N32, EPSG 4647

**Querschnitt :**



Unterlage: K4.2

BBPIG-Vorhaben 5, HGÜ-Verbindung Wolmirstedt - Isar  
BBPIG-Vorhaben 5a, HGÜ-Verbindung Klein Rogahn - Isar  
Leitung-Nr.: LH-16-10003 / LH-16-10004  
Planfeststellungsabschnitt D2  
**Waldbestands- und Waldeingriffsplan**



Rev	Datum	Erstellung	Ausgabe	Erstellt	Geprüft	Freigegeben
00	31.05.2023	Erstellung		Schwabe	Jurek	Schafhirt

Planfeststellung

Vorhabenträger:  
TenneT TSO GmbH  
Bernecker Straße 70  
95448 Bayreuth

Datum:

Auftragnehmer:  
Imp GmbH  
Im Neyl 18  
59823 Arnsberg

Datum:

Der SuedOstLink (Vorhaben 5) wird durch EU-Mittel gefördert.  
Kofinanziert von der **Fazilität „Connecting Europe“ der Europäischen Union.**

Blatt-Nr.: 09	Maßstab: 1 : 2.000
km: 8,9 - 10,1	Einheit: m
Dok.Titel: SOL D2 §21 Anl K4.2 Lagepläne 1:2.000	Objekt: 17 - Abschnitt D2
DCC	Dok. Identnummer: A060-AGT-000765-AT-002