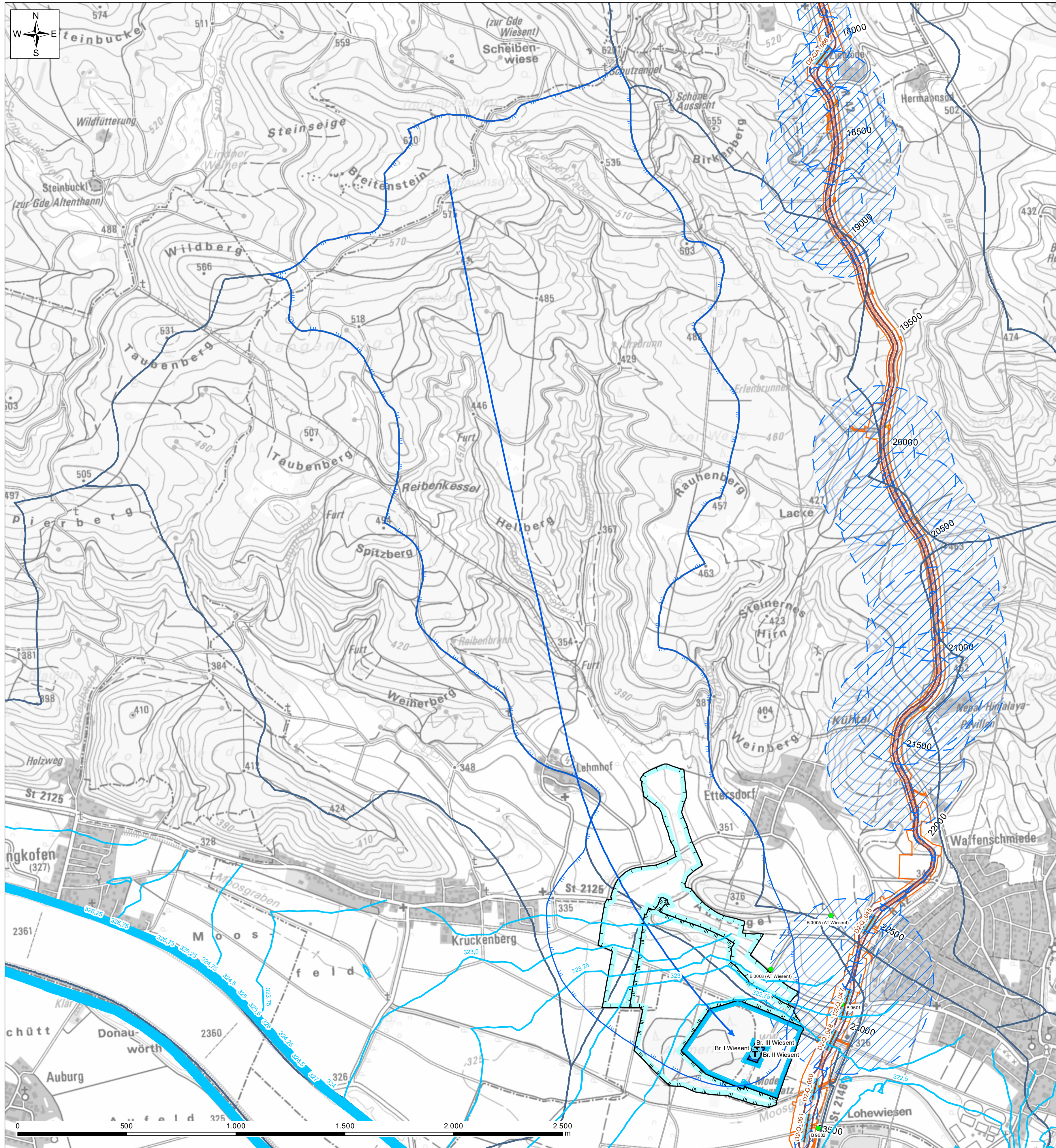
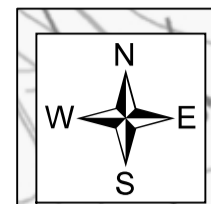



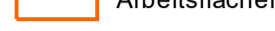




SuedOstLink - Planfeststellungsverfahren gemäß § 21 NABEG - Abschnitt D2  
**GwGleichenplan und abgegrenztes EZG Bereich Ammerlohe**  
 - Topografische Karte -  
 Maßstab 1:10.000





**Vorhaben nach §21 NABEG**

-  Trassenachse
-  Schutzstreifen
-  Arbeitsflächen
- Geschlossene Querung mit Querungsnummer**
-  HDD


**Zuwegungen**

-  temporär anzulegende Baustraßen
-  Nutzung vorhandener Straßen (keine Eingriffsflächen)


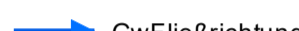





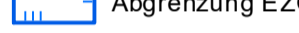


**Sonstiges**

-  Versickerungsflächen (keine Eingriffsflächen)
-  Baubedingte Grundwasserabsenkung

**Nachrichtliche Darstellung**

-  Festgelegter Trassenkorridor (ITK) gem. §12 NABEG

**Legende**

-  Trinkwasserfassung
-  GwFließrichtung
- Wasserschutzzone**
-  I
-  GwGleichen (m ü. NHN)
-  II
-  Abgrenzung EZG
-  IIIA
-  Oberirdische Wasserscheide gemäß LFU
-  IIIB
-  GWM BGHU