



















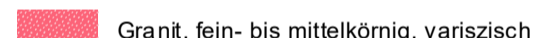




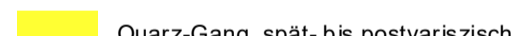
**Vorhaben nach §21 NABEG**

-  Trassenachse
-  Schutzstreifen
-  Arbeitsflächen
- Bebauung**
-  Linkbox
- Geschlossene Querung mit Querungsnummer**
-  Bohrpressung
-  HDD
- Zuwegungen**
-  temporär anzulegende Baustraßen
-  Nutzung vorhandener Straßen (keine Eingriffsflächen)
- Sonstiges**
-  Versickerungsflächen (keine Eingriffsflächen)
-  Baubedingte Grundwasserabsenkung
- Nachrichtliche Darstellung**
-  Festgelegter Trassenkorridor (ITK) gem. §12 NABEG

**Legende**

-  Trinkwasserfassung
- Wasserschutzzone**
-  I
-  II
-  III
-  GWM BGHU

**Legende GK**

-  Störung, vermutet
-  Bach- oder Flusablagerung, pleistozän bis holozän
-  Fließerde, pleistozän
-  Talfüllung, polygenetisch, pleistozän bis holozän
-  Granit, fein- bis mittelkörnig, variszisch
-  Biotit-Muskovit-Granit-Gang, spät- bis postvariszisch
-  Tektonit (Grundgebirge), Quarz-Gangbreccie
-  Moldanubikum s. str., Diatexit
-  Regensburger-Wald-Pluton, Granit, grobkörnig, porphyrisch
-  Quarz-Gang, spät- bis postvariszisch