




SuedOstLink
- BBPIG Vorhaben Nr. 5
und Nr. 5a –



Abschnitt D2
Nittenau bis Pfatter

Unterlagen
gemäß § 21 NABEG

Das Vorhaben Nr. 5 im SuedOstLink ist von der Europäischen Union gefördert; sie haftet nicht für die Inhalte.



L6.1 (Frauenzell) Anlage 4 Bohrprofile und Ausbaupläne GWM, BGHU

Wasserschutzgebiet Nr.

2210694000041

**Bezeichnung der
Wassergewinnungsanlage**

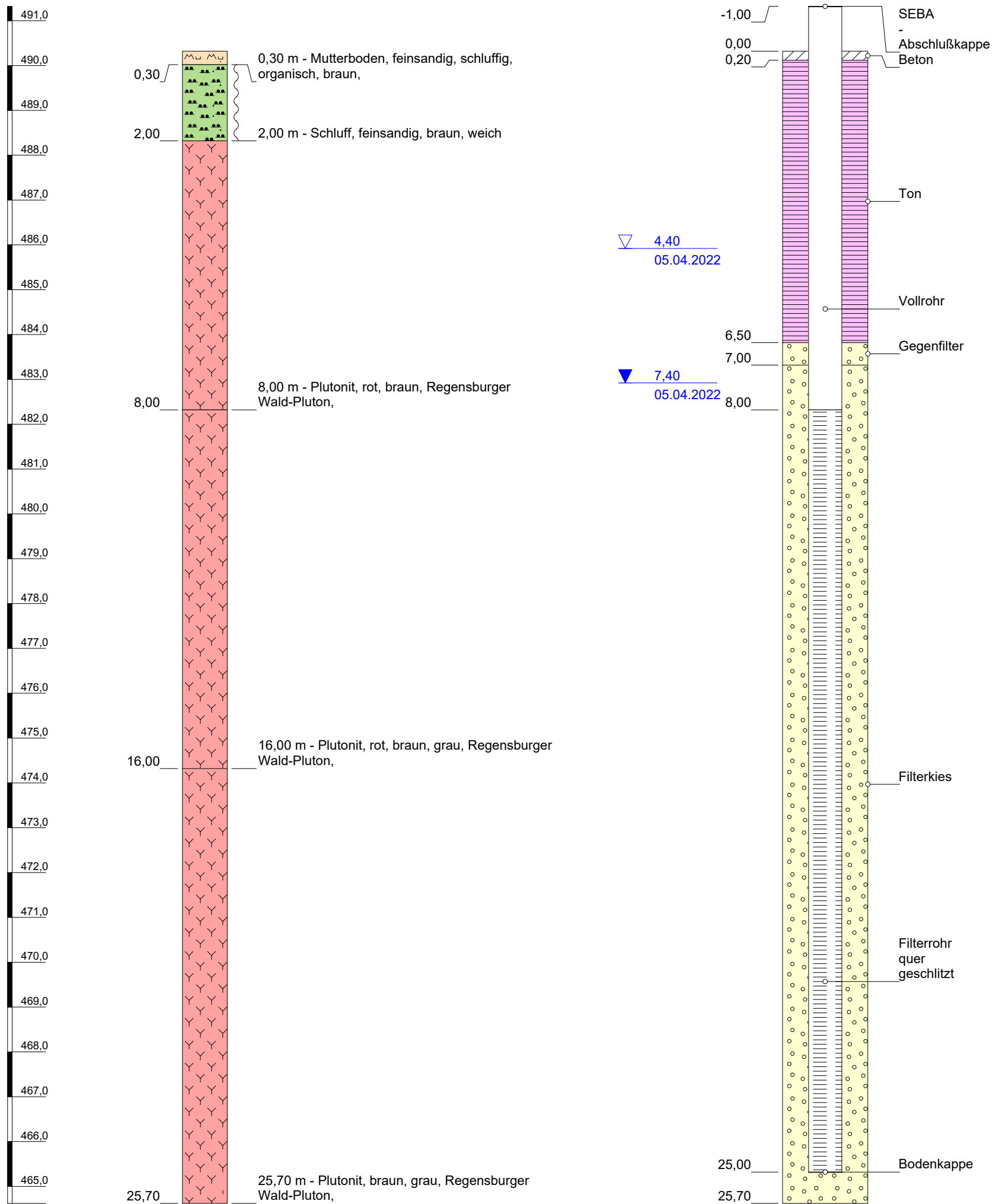
**Quellen 1 – 11
Frauenzell / Brennborg**

Rev.	Datum	Ausgabe	Erstellt	Geprüft	Freigegeben
00	29.06.2023	Unterlage gemäß § 21 NABEG	ARGE U B. Hanauer	ARGE U M. Pohle	TenneT M. Schafhirt

Festgestellt nach § 24 NABEG
Bonn, den

GOK (490,32 m NHN)

GWM B 9605



Höhenmaßstab: 1:100

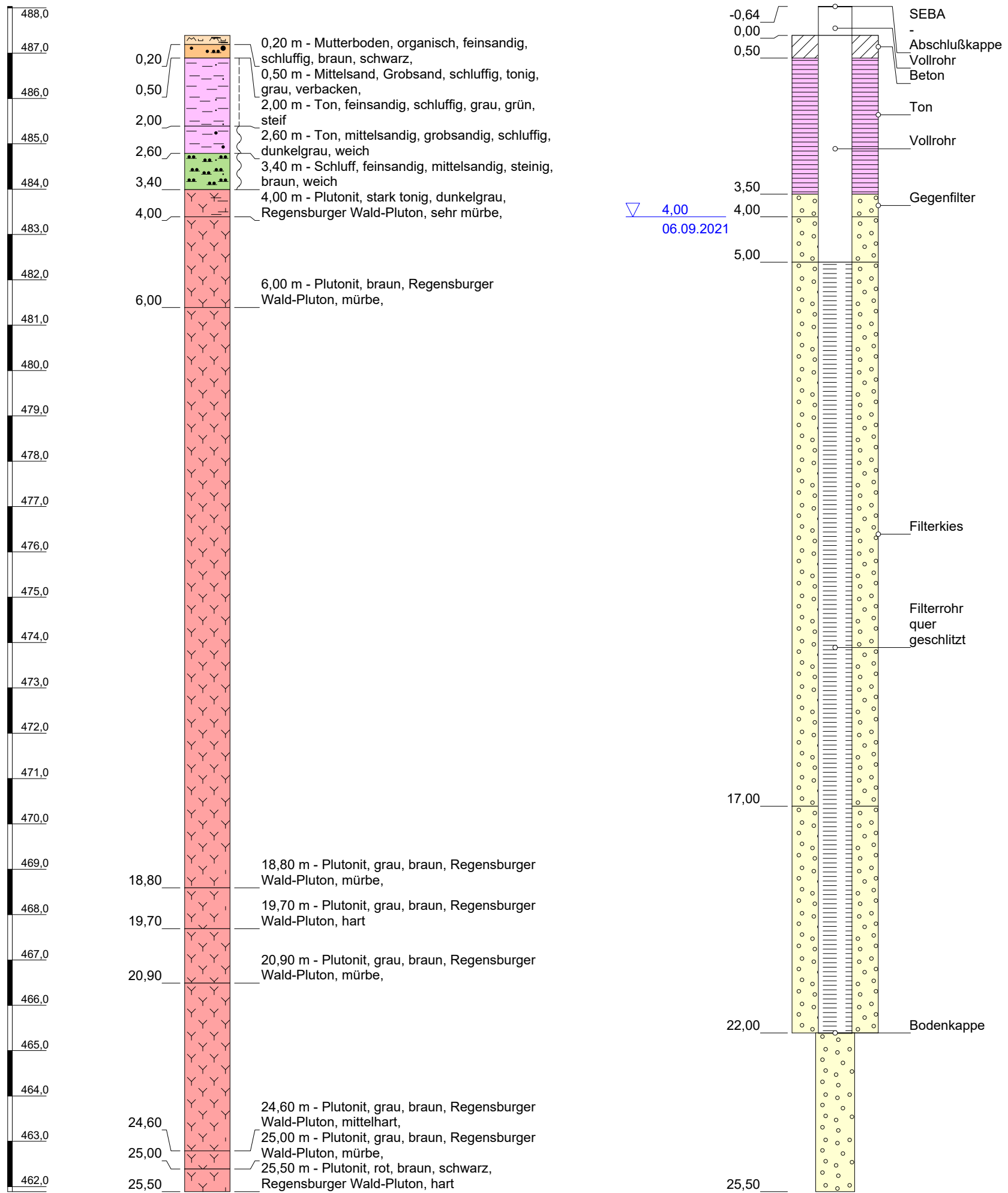
Horizontalmaßstab: 1:17

Projekt: SOL D2	
Bohrung: GWM B 9605	
Auftraggeber: TenneT TSO GmbH	Ostwert: 32745339
Bohrfirma: Behringer+ Dittmann	Nordwert: 5440322
Bearbeiter: Kühn	Ansatzhöhe: 490,32m NHN
Datum: 27.04.2022	Anlage 1
Endtiefe: 25,70 m	



GOK (487,39 m NHN)

GWM B 0103



Höhenmaßstab: 1:100

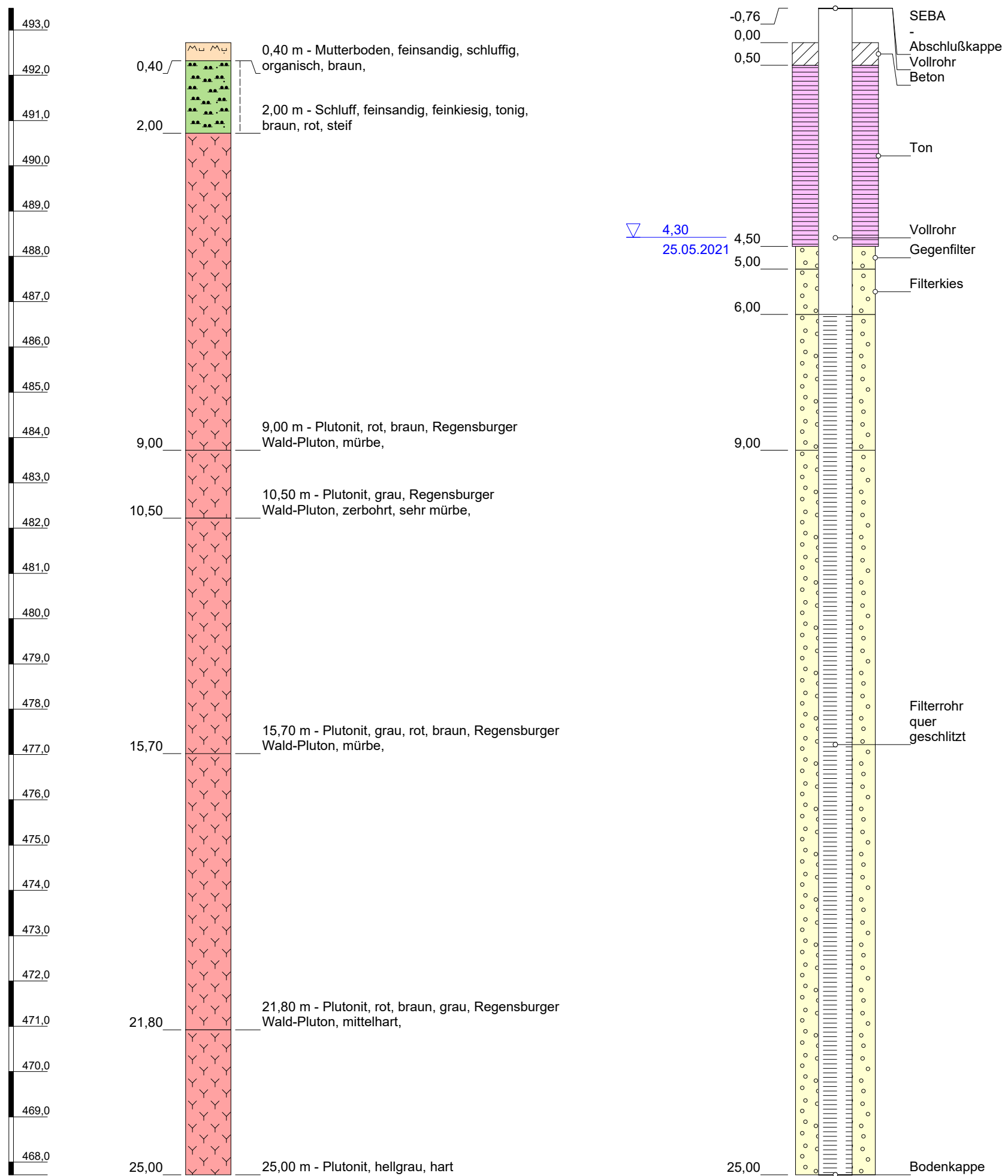
Horizontalmaßstab: 1:17

Projekt: SOL D2	
Bohrung: GWM B 0103	
Auftraggeber: TenneT TSO GmbH	Ostwert: 32745437
Bohrfirma: Behringer+ Dittmann	Nordwert: 5440344
Bearbeiter: Kühn	Ansatzhöhe: 487,39m NHN
Datum: 09.11.2021	Anlage 1
Endtiefe: 25,50 m	



GOK (492,72 m NHN)

GWM B 0003 (AT Himmelthal)



Höhenmaßstab: 1:100

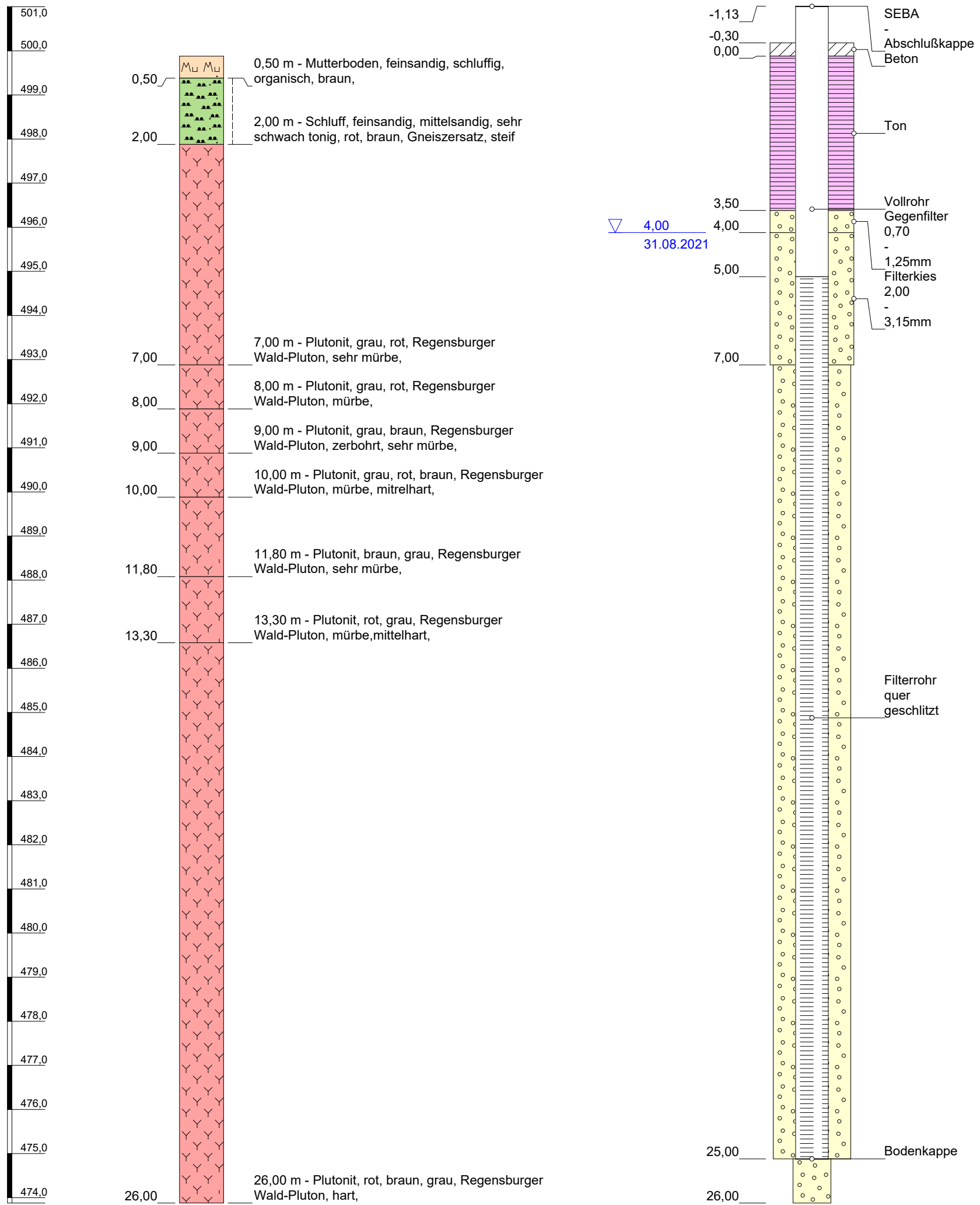
Horizontalmaßstab: 1:17

Projekt: SOL D2	
Bohrung: GWM B 0003 (AT Himmelthal)	
Auftraggeber: TenneT TSO GmbH	Ostwert: 32745413
Bohrfirma: Behringer+ Dittmann	Nordwert: 5440116
Bearbeiter: Kühn	Ansatzhöhe: 492,72m NHN
Datum: 12.10.2021	Anlage 1
Endtiefe: 25,00 m	



GOK (499,88 m NHN)

GWM B 0004 (AT Himmelthal)



Höhenmaßstab: 1:100

Horizontalmaßstab: 1:17

Projekt: SOL D2	
Bohrung: GWM B 0004 (AT Himmelthal)	
Auftraggeber: TenneT TSO GmbH	Ostwert: 32745475
Bohrfirma: Behringer+ Dittmann	Nordwert: 5439985
Bearbeiter: Kühn	Ansatzhöhe: 499,88m NHN
Datum: 09.11.2021	Anlage 1
Endtiefe: 26,00 m	

