




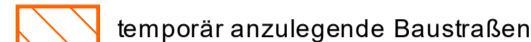
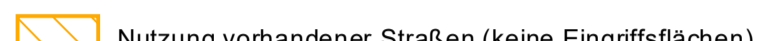














**Vorhaben nach §21 NABEG**

-  Trassenachse
-  Schutzstreifen
-  Arbeitsflächen
- Bebauung**
-  Linkbox
- Geschlossene Querung mit Querungsnummer**
-  HDD
- Zuwegungen**
-  temporär anzulegende Baustraßen
-  Nutzung vorhandener Straßen (keine Eingriffsflächen)
- Sonstiges**
-  Versickerungsflächen (keine Eingriffsflächen)
-  Baubedingte Grundwasserabsenkung

**Nachrichtliche Darstellung**

-  Festgelegter Trassenkorridor (ITK) gem. §12 NABEG

**Legende**

-  Trinkwasserfassung
- Wasserschutzzone**
-  I
-  II
-  III
- Sondierpunkte BGHU**
-  GWM
-  RKS
-  DPH
-  KB
-  Schurf