
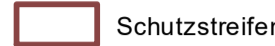






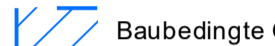



Vorhaben nach §21 NABEG

-  Trassenachse
-  Schutzstreifen
-  Arbeitsflächen
- Bebauung**
-  Linkbox
- Geschlossene Querung mit Querungsnummer**
-  HDD
- Zuwegungen**
-  temporär anzulegende Baustraßen
-  Nutzung vorhandener Straßen (keine Eingriffsflächen)
- Sonstiges**
-  Versickerungsflächen (keine Eingriffsflächen)
-  Baubedingte Grundwasserabsenkung

Nachrichtliche Darstellung

-  Festgelegter Trassenkorridor (ITK) gem. §12 NABEG

Legende

-  Trinkwasserfassung
- Wasserschutzzone**
-  I
-  II
-  III
-  GWM BGHU

Legende GK

-  Störung, vermutet
-  Bach- oder Flusssablagerung, pleistozän bis holozän
-  Fließerde, pleistozän
-  Talfüllung, polygenetisch, pleistozän bis holozän
-  Abschwemmasse, pleistozän bis holozän
-  Künstliche Ablagerung
-  Loß oder Lösslehm
-  Biotit-Muskovit-Granit-Gang, spät- bis postvariszisch
-  Donaustörung, Mylonit
-  Donaustörung, Tektonit
-  Regensburger-Wald-Pluton, Granit, grobkörnig, porphyrisch
-  Schmelzwasserschotter, hochwürzeitlich (Niederterrasse)
-  Schmelzwasserschotter, spätwürzeitlich (Spätglazialterrasse 1)
-  Schmelzwasserschotter, spätwürzeitlich (Spätglazialterrasse 2)
-  Quarz-Gang, spät- bis postvariszisch
-  Flussschotter, altholozän (Ältere Postglazialterrasse)
-  Ältere Auenablagerung (Jüngere Postglazialterrasse 1)
-  Jüngere Auenablagerung (Jüngere Postglazialterrasse 2*1)
-  Jüngere Auenablagerung (Jüngere Postglazialterrasse 2*2)
-  Jüngste Auenablagerung (Jüngere Postglazialterrasse 3)
-  Flussschotter, mittelholozän (Mittlere Postglazialterrasse 1)
-  Flussschotter, mittelholozän (Mittlere Postglazialterrasse 2)