
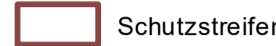










Vorhaben nach §21 NABEG

-  Trassenachse
-  Schutzstreifen
-  Arbeitsflächen







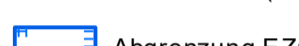


D2_P_T_IMP_Feintrassierung_vVT_Bebauung

- Bebauung**
-  Linkbox
- Geschlossene Querung mit Querungsnummer**
-  HDD
- Zuwegungen**
-  temporär anzulegende Baustraßen
-  Nutzung vorhandener Straßen (keine Eingriffsflächen)
- Sonstiges**
-  Versickerungsflächen (keine Eingriffsflächen)
-  Baubedingte Grundwasserabsenkung

Nachrichtliche Darstellung

-  Festgelegter Trassenkorridor (ITK) gem. §12 NABEG

Legende

-  Trinkwasserfassung
-  GwFließrichtung
- Wasserschutzzone**
-  I
-  II
-  III
-  GWM BGHU
-  GwGleichen (m ü. NNH)
-  Abgrenzung EZG
-  Oberirdische Wasserscheide gemäß LFU